



# INFORME HIDROLÓGICO DIARIO N° 288

Bogotá D. C., lunes 15 de octubre de 2018  
Hora de actualización 02:00 pm.

**ALERTA ROJA. PARA TOMAR ACCIÓN**

Observación: el presente informe puede ser corregido v/o actualizado en el futuro. No representa una certificación oficial del IDEAM

**ALERTA NARANJA. PARA PREPARARSE**

**ALERTA AMARILLA. PARA INFORMARSE**

De acuerdo con la información registrada en las estaciones automáticas en tiempo real y los reportes telefónicos para los ríos en los cuales se cuenta con infraestructura de observación, se describe el estado de los niveles de los ríos en las principales cuencas del territorio nacional. Es importante resaltar que los datos de los niveles de los ríos, registrados diariamente por el IDEAM, corresponden al nivel del agua del río registrado en los limnímetros (miras ubicadas en una de las márgenes del río).

## ÁREA HIDROGRÁFICA MAGDALENA – CAUCA

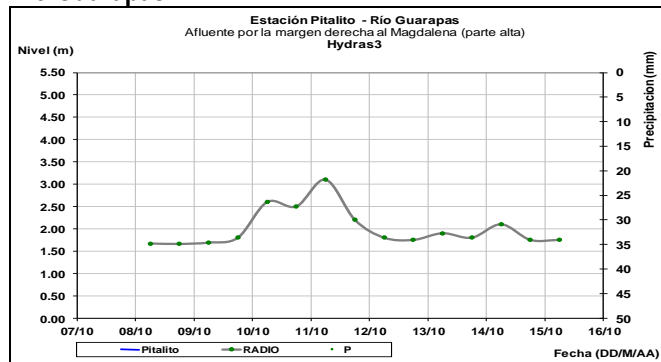
### CUENCA DEL RÍO MAGDALENA

#### CUENCA ALTA.

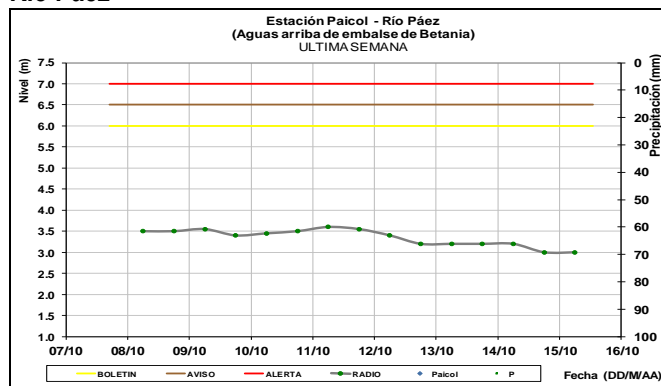
#### **ALERTA AMARILLA: PROBABILIDAD DE INCREMENTOS SÚBITOS EN LA CUENCA ALTA DEL RÍO MAGDALENA**

Se mantiene esta alerta dado que se prevén incrementos súbitos en el nivel de la cuenca alta del río Magdalena y sus afluentes, especialmente el río Suaza, Timaná, Paéz, Fortalecillas y otros directos al Magdalena en la parte alta, producto de las lluvias de variada intensidad que se han registrado en la cuenca alta del Magdalena. El IDEAM recomienda a la población ribereña y a las autoridades locales estar atentos al aumento del nivel de estos ríos y sus afluentes.

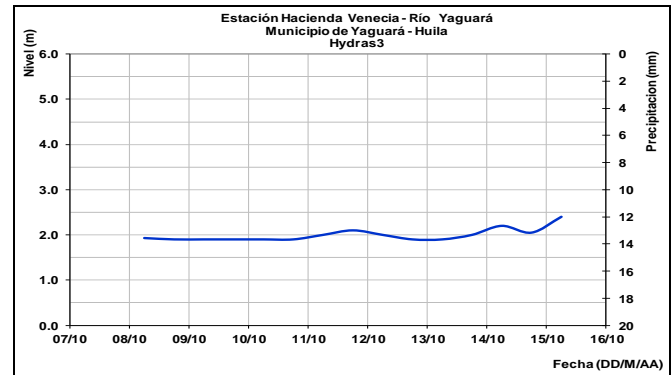
#### Río Guarapas



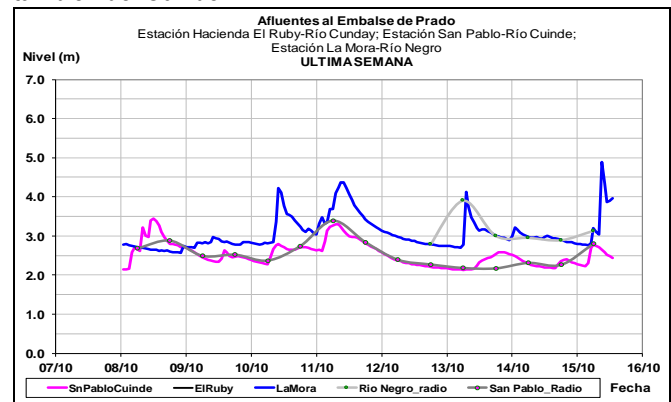
#### Río Páez



#### Río Yaguará



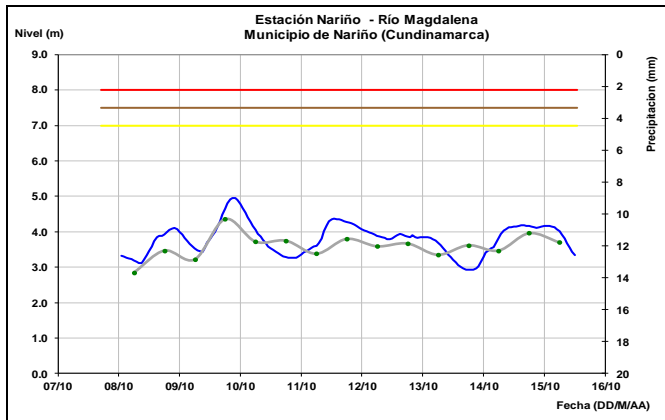
Actualmente se presenta un incremento súbito en el nivel del río Negro, aportante al embalse del Prado. Para hoy es probable continúen las oscilaciones no solo del Negro sino también del Cuinde.



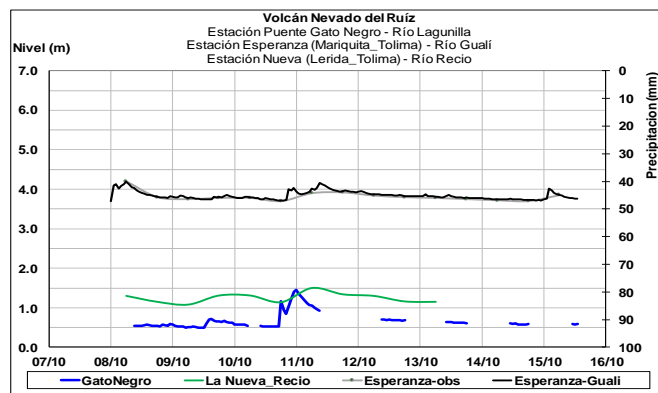
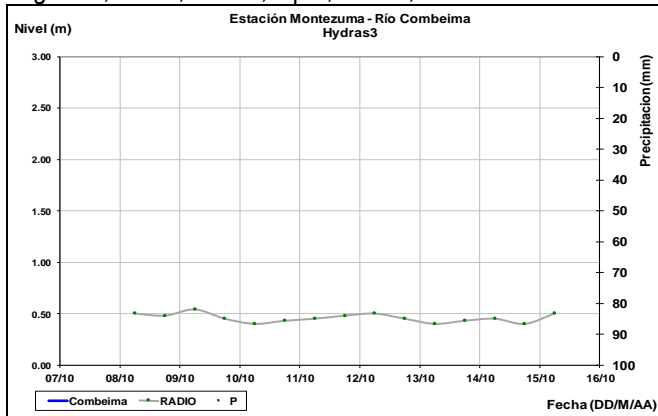
#### **ALERTA AMARILLA: PROBABILIDAD DE INCREMENTOS SÚBITOS DEL RÍO AIPE (NORTE DE HUILA)**

Se mantiene el nivel de esta alerta a pesar del descenso en los niveles puesto que se registra persistencia en las precipitaciones, el cual ya fue transitado. Sin embargo, se recomienda a la población ribereña estar atentos al aumento del nivel del río Aipe y sus principales afluentes.

A la altura del municipio de Nariño (Cundinamarca), el nivel del río Magdalena mantiene oscilaciones dentro de una tendencia actual de descenso y valores por encima del promedio histórico de la época.



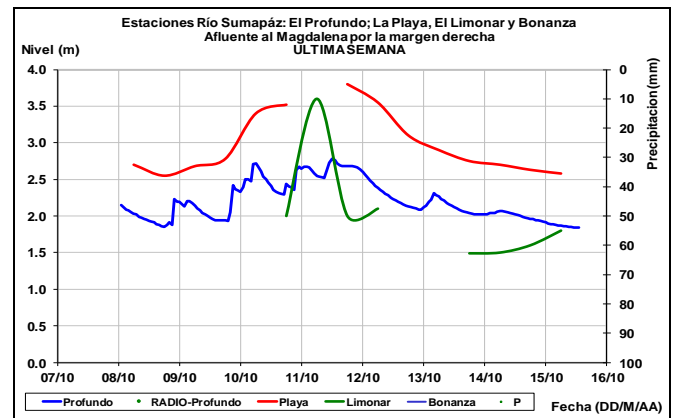
**ALERTA AMARILLA: PROBABILIDAD DE INCREMENTOS SÚBITOS EN VARIOS RÍOS DEL DEPARTAMENTO DE TOLIMA.** Se mantiene este nivel de alerta dado que no se descartan continúen las lluvias sobre sectores del departamento del Tolima las cuales podrían generar incrementos en ríos aportantes al Magdalena como el Saldaña, Atá, Amoyá, Aipe, Chenche, Tetuán, Ortega, Cucuana, Luisa, Prado, Gualí, Lagunilla, Recio, Totará, Opía, Coello, entre otros.



### CUENCA RÍO SUMAPAZ

**ALERTA AMARILLA: PROBABILIDAD DE INCREMENTOS SÚBITOS EN LOS NIVELES DEL RÍO SUMAPAZ.** Se mantienen esta alerta debido a incrementos en días anteriores en los niveles del río Sumapaz a la altura de los municipios de Cabrera y Pandi, al igual que sus afluentes como el río Blanco y Suárez cerca de los municipios de Silvania y

Carmen de Carupa. El IDEAM recomienda a la población ribereña y a las autoridades locales estar atentos al aumento del nivel de estos ríos, dado que se esperan lluvias moderadas al suroccidente del departamento de Cundinamarca, las cuales podrían aumentar súbitamente el nivel de estos cauces.

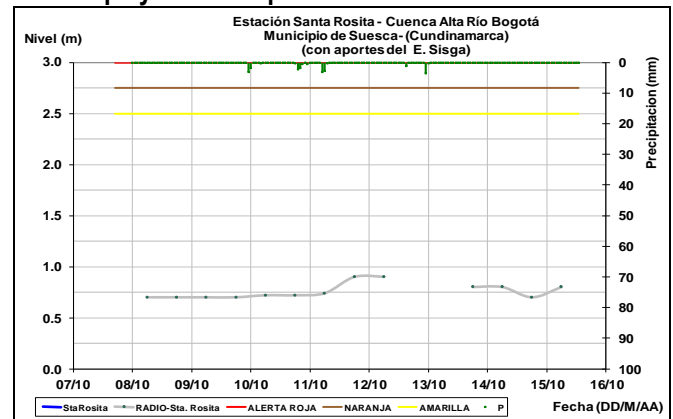


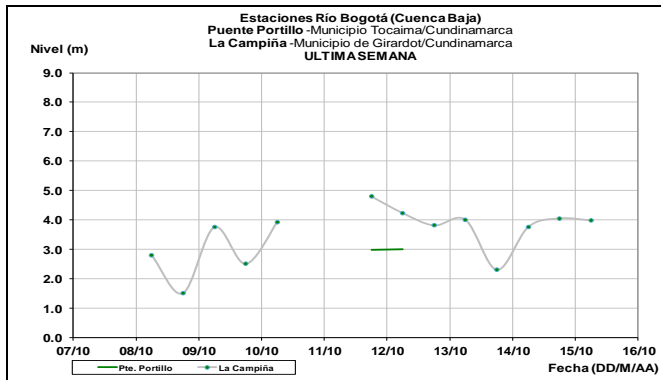
### CUENCA RÍO BOGOTÁ

**ALERTA AMARILLA: INCREMENTOS SÚBITOS EN LOS NIVELES DE LA CUENCA DEL RÍO BOGOTÁ.**

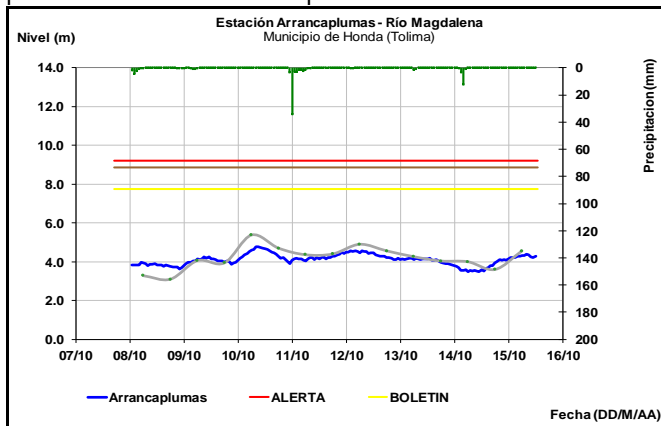
Se mantiene esta alerta debido a los incrementos súbitos que se han registrado en afluentes y cauce principal de la cuenca del río Bogotá, producto de las precipitaciones de variada intensidad que se han registrado especialmente en Anapoima, La Mesa, Cajicá, Zipaquirá, Nemocón y la ciudad de Bogotá en los últimos días. El IDEAM recomienda a la población en general y a las autoridades de Gestión del Riesgo especial atención al nivel del río Bogotá y sus afluentes a lo largo de toda la cuenca dado que para hoy los modelos de pronóstico del estado del tiempo prevén lluvias sobre sectores de la cuenca.

Se ha presentado incrementos del cauce principal del río Bogotá a la altura en los municipios de Funza, Cajicá, Tocancipá y Gachancipá.



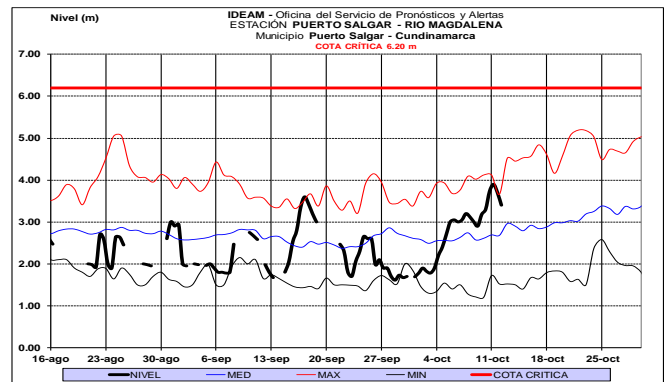
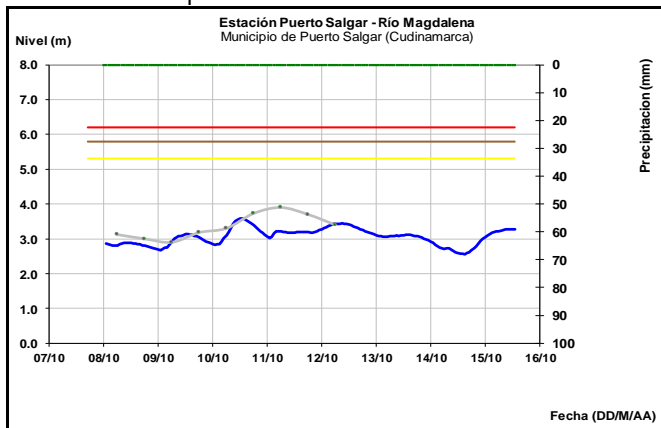


El río Magdalena a la altura del municipio de Honda, presenta relativa estabilidad actual con valores superiores a los promedios históricos de la época.



### CUENCA MEDIA

Similar condición de oscilaciones ligeras reporta el Magdalena a la altura del municipio de Puerto Salgar (Cundinamarca) y La Dorada (Caldas) con valores superiores a los promedios históricos de la época.



### CUENCA RÍO NEGRO

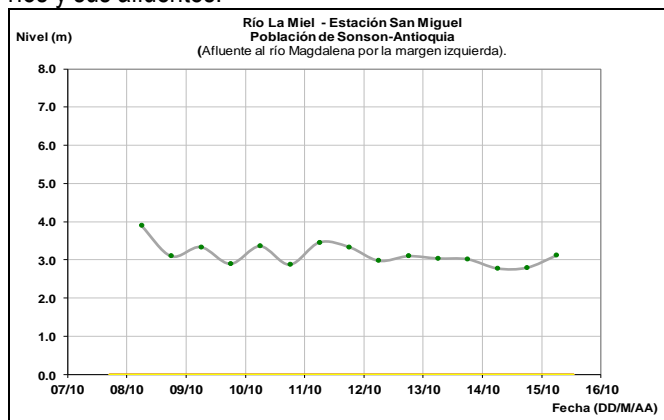
**ALERTA NARANJA:** PROBABILIDAD DE INCREMENTOS SÚBITOS EN LAS CUENCAS DE LOS RÍOS NEGRO Y SECO (CUNDINAMARCA).

Se mantiene esta alerta dados los incrementos súbitos en los niveles de los ríos Negro, Seco y sus afluentes, producto de las lluvias de variada intensidad que se han registrado en la cuenca aportante en los últimos días. El IDEAM recomienda a las autoridades de Gestión del Riesgo locales y regionales, así como a la comunidad asentada cerca a los cauces, estar atentos al seguimiento y comportamiento tanto del cauce principal como de sus aportantes puesto que los modelos de pronóstico del estado del tiempo prevén probabilidad de que para hoy persistan las lluvias sobre sectores de la cuenca.

### CUENCA RÍO LA MIEL

**ALERTA NARANJA:** SE PREVÉ CRECIENTES SÚBITAS EN LOS RÍOS LA MIEL Y GUARINÓ.

Se mantiene esta alerta para los ríos que drenan al río Magdalena como La Miel, Guarinó y sus respectivos afluentes. El IDEAM recomienda a los pobladores ribereños a estos cauces estar atentos a incrementos súbitos en el nivel de estos ríos y sus afluentes.



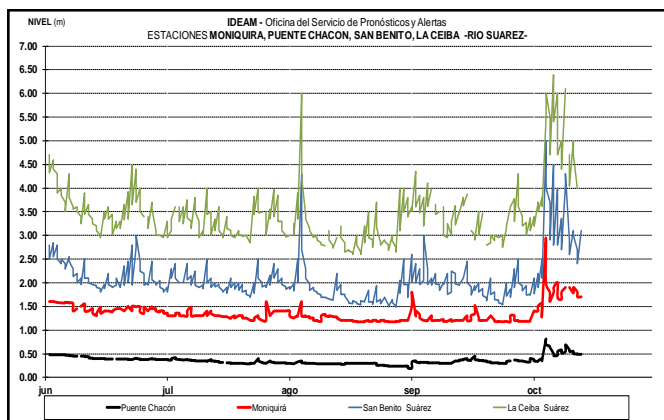
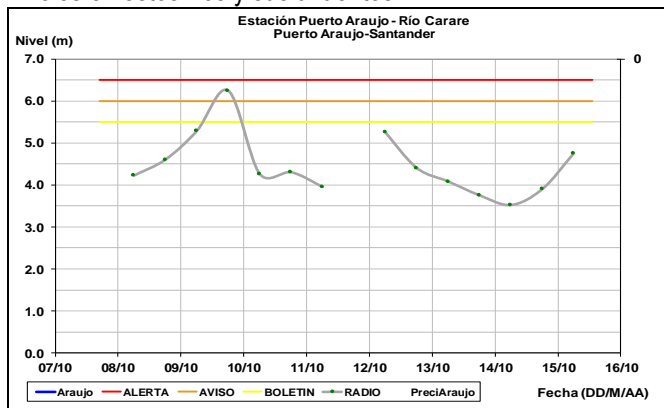
**ALERTA NARANJA:** PROBABILIDAD DE CRECIENTES SÚBITAS EN LOS RÍOS DE MONTAÑA Y DIFERENTES CORRIENTES DEL DEPARTAMENTO DE ANTIOQUIA (APORTANTES AL RÍO MAGDALENA).

Se mantiene esta alerta dado que persisten las lluvias en amplios sectores del departamento de Antioquia, principalmente en las cuencas de los ríos San Bartolo, Nare,

Cimitarra, Samaná Norte (municipio de San Luis) y sus afluentes (aportantes al río Magdalena). El IDEAM recomienda a la población ribereña y a las autoridades locales continuar atentos al comportamiento de los niveles de estos ríos y sus afluentes.

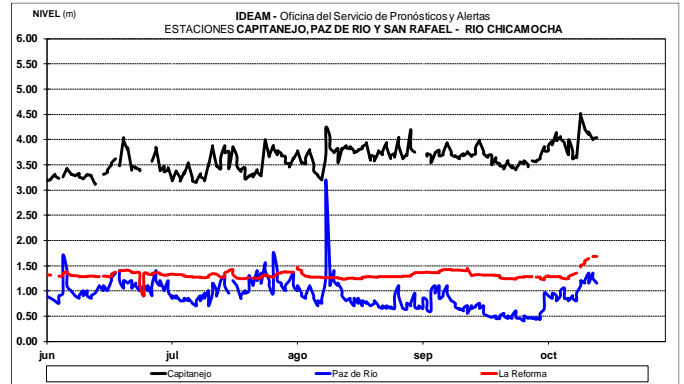
**ALERTA NARANJA: PROBABILIDAD DE CRECIENTES SÚBITAS EN LAS CUENCAS DE LOS RÍOS CARARE, SUÁREZ Y FONCE.**

Se mantiene esta alerta dado que los niveles de los ríos Carare, Suárez y Fonce, continúan registrando incrementos súbitos y variaciones importantes. Por lo anterior y considerando las precipitaciones antecedentes no se descarta que se puedan generar nuevos incrementos en los niveles de estos ríos y sus afluentes. El IDEAM hace un llamado de atención especial tanto a pobladores como a autoridades locales y regionales de Gestión del Riesgo para que mantengan atento seguimiento al comportamiento de los niveles en estos ríos y sus afluentes.



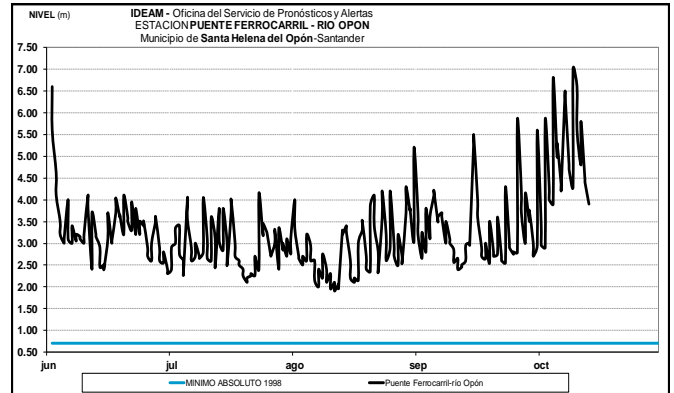
**ALERTA NARANJA: CRECIENTES SÚBITAS EN LOS AFLUENTES AL RÍO CHICAMOCHA.**

Se mantienen la alerta dado que continua en niveles altos en los afluentes al río Chicamocha. Esto como resultado de las lluvias de variada intensidad persistentes en la zona. El IDEAM hace un llamado de atención especial tanto a pobladores como a autoridades locales y regionales de Gestión del Riesgo para que mantengan atento seguimiento al comportamiento de los niveles en este río y sus afluentes.



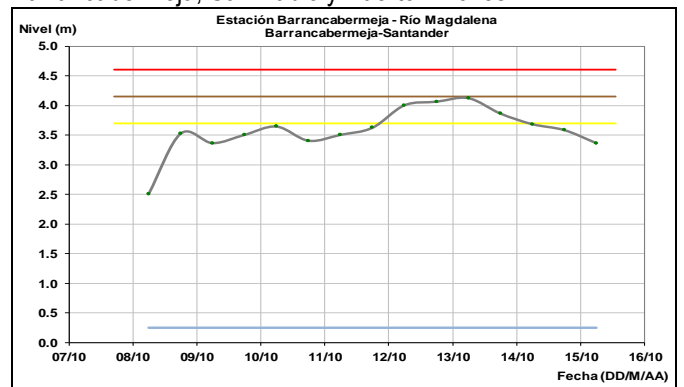
**ALERTA NARANJA: PROBABILIDAD DE INCREMENTOS EN LA CUENCA DEL RÍO SOGAMOSO.**

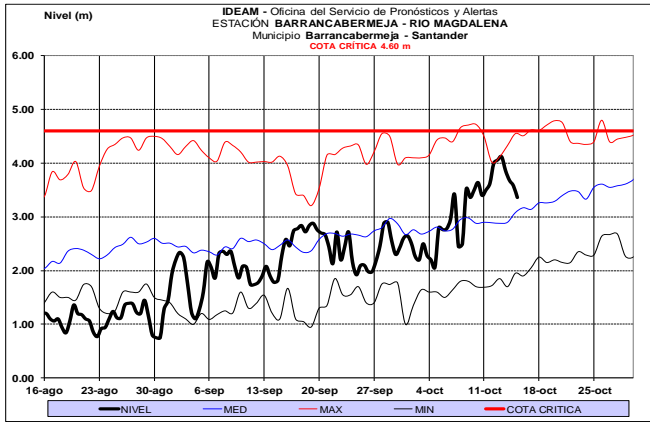
Se mantiene el nivel de alerta por niveles altos para el río Sogamoso. Aguas abajo del embalse de Topocoro el nivel mantiene las oscilaciones típicas por la operación del embalse. EL IDEAM recomienda a la población ribereña y a las autoridades locales continuar atentos al comportamiento de los niveles.



**ALERTA AMARILLA: NIVEL ALTO EN EL RÍO MAGDALENA ENTRE PUERTO BOYACÁ PUERTO WILCHES**

Se mantiene este nivel de alerta por niveles altos para el cauce principal del río Magdalena en este sector dado que, aunque el nivel tiende a descender ligeramente en esta parte de la cuenca, los valores aún son característicos de valores altos. El IDEAM mantiene la recomendación para que pobladores ribereños se mantengan atentos al comportamiento de los niveles dado que estos aún se encuentran en estados altos especialmente a la altura de las poblaciones de Barrancabermeja, San Pablo y Puerto Wilches

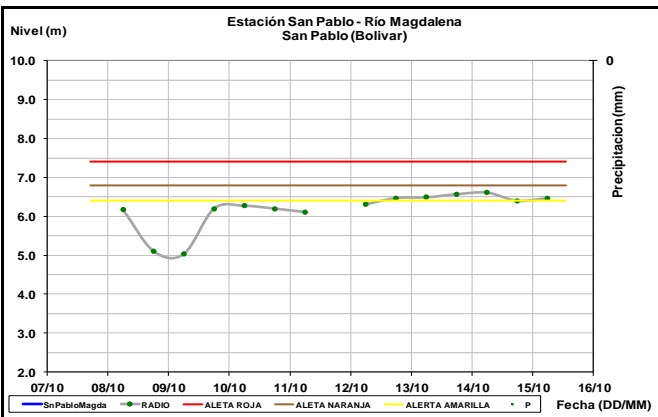
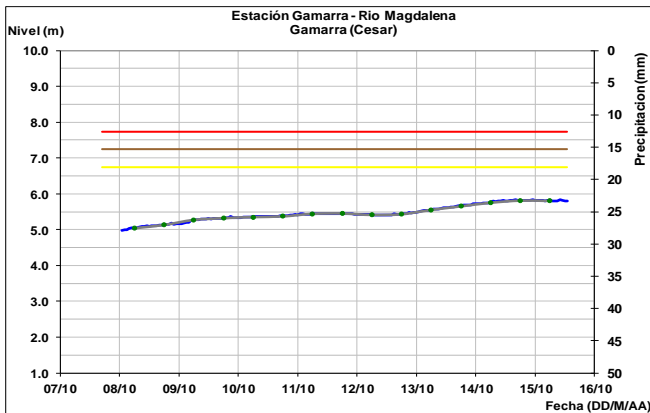




**ALERTA NARANJA: PROBABILIDAD DE CRECIENTES SÚBITAS EN LOS RÍOS DEL CENTRO Y NORTE DEL DEPARTAMENTO DE SANTANDER (LEBRIJA Y OPÓN)**

Se mantiene esta alerta de los niveles de los ríos Lebrija y Opón a lo largo de toda la cuenca que presentan condición de descenso en los niveles con pronóstico de lluvias de mediana intensidad. Sin embargo, el IDEAM mantiene la recomendación para que población ribereña y autoridades locales permanezcan atentos al comportamiento de los niveles dado que para hoy los modelos de pronósticos del estado del tiempo no descartan lluvias sobre las cuencas las cuales podrían generar nuevos incrementos súbitos.

Se preve persista en ascenso lento el cauce principal del en las estaciones Gamarra (Cesar) y San Pablo (Bolívar).



**CUENCA BAJA**

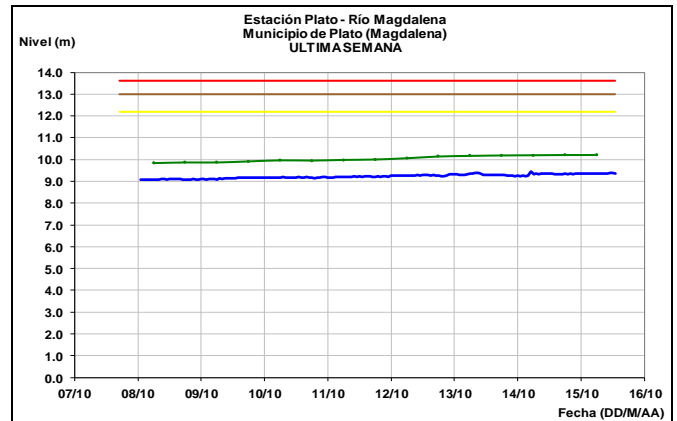
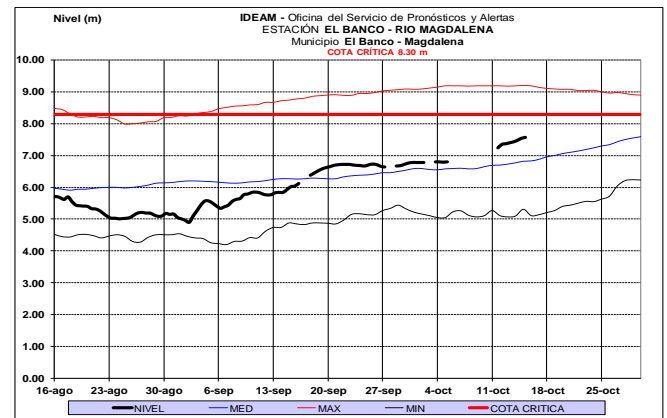
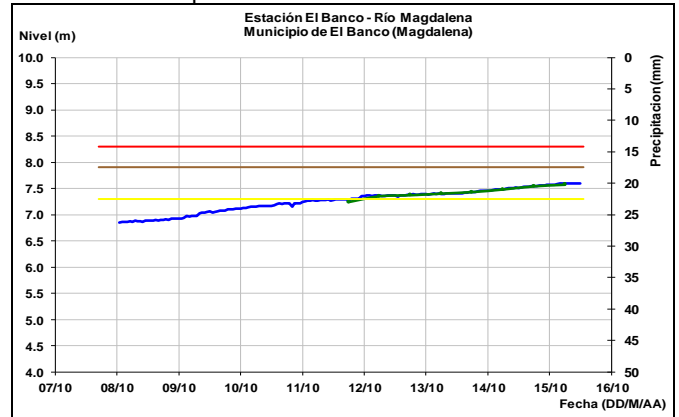
**ALERTA AMARILLA: NIVEL ALTO EN EL RÍO MAGDALENA ENTRE PUERTO WILCHES Y EL BANCO**

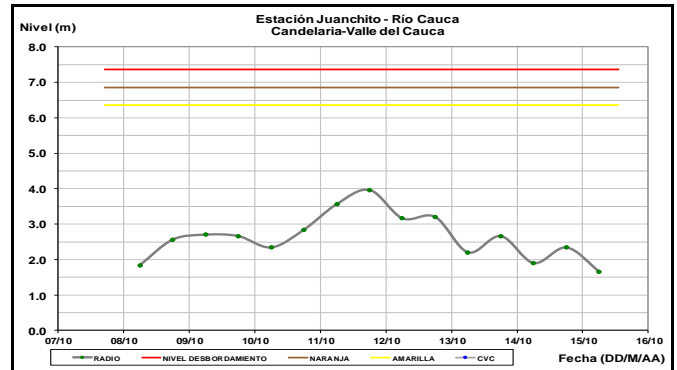
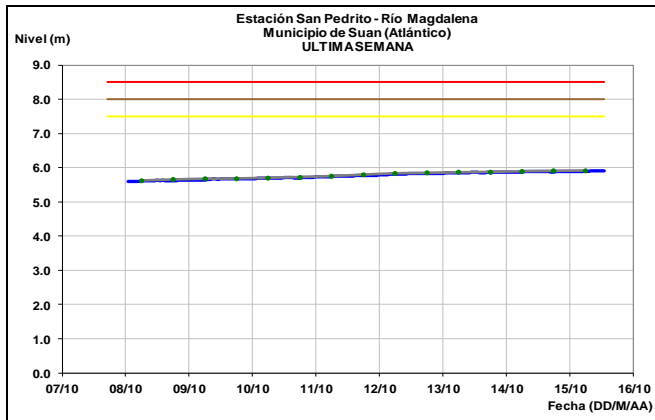
Se emite este nivel de alerta dado que ya se registra ascenso sostenido en el nivel del Magdalena entre el sector de Puerto Wilches y El Banco con valores altos.

El IDEAM hace un llamado de atención para que los pobladores ribereños se mantengan atentos al comportamiento dado que se preve continúe en ascenso para hoy.

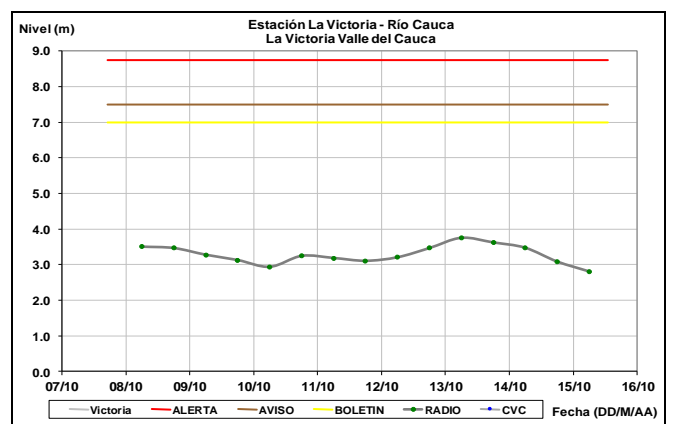
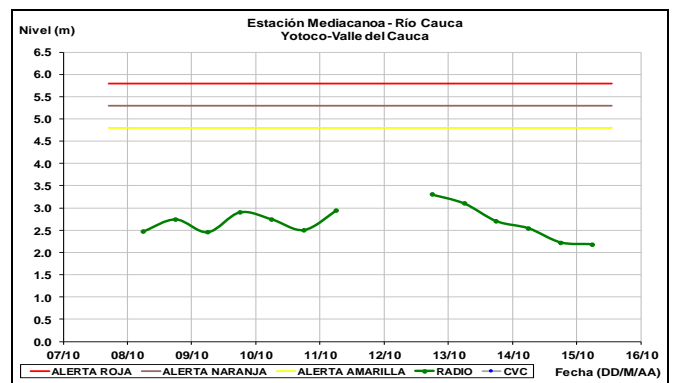
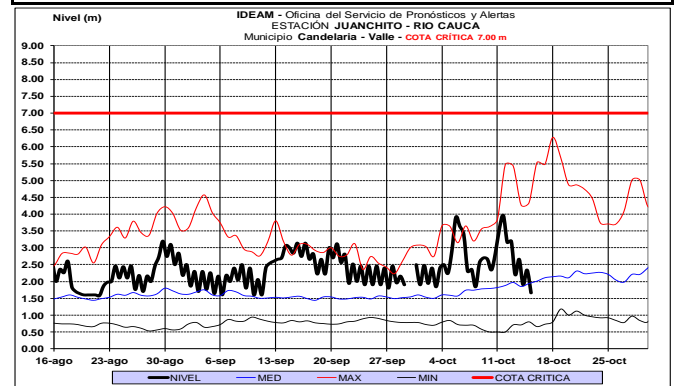
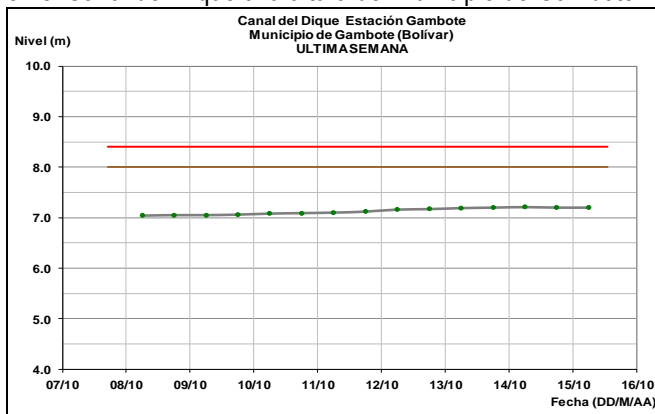
Se preve que el nivel del Magdalena persista en ascenso lento a la altura del municipio de El Banco (Magdalena) Plato (Magdalena) y Suán Atlántico).

Actualmente el nivel se encuentra alrededor de los promedios históricos de la época.





Similar condición de ascenso muy lento reporta el Magdalena en el Canal del Dique a la altura del municipio de Gambote.

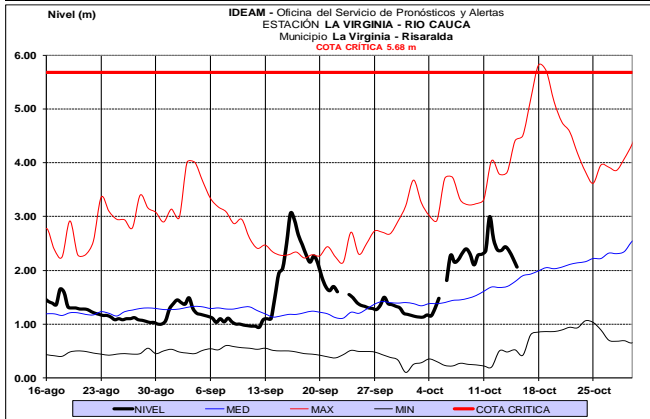
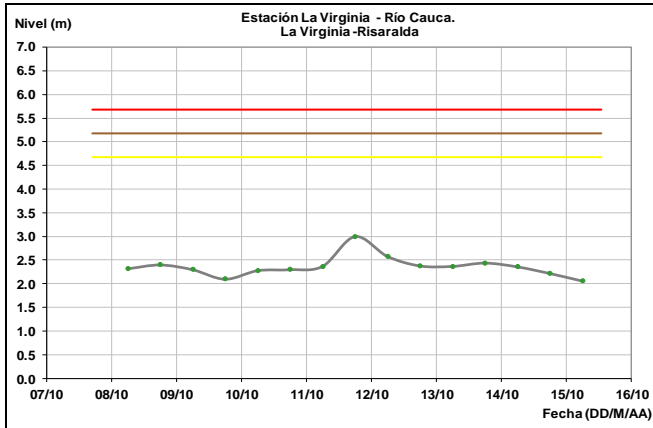


## RÍO CAUCA CUENCA ALTA Y MEDIA

**ALERTA AMARILLA:** PROBABILIDAD DE CRECIENTES SÚBITAS EN LOS RÍOS DEL SUR DEL DEPARTAMENTO DEL CAUCA QUE DRENAN HACIA EL RÍO CAUCA Y VALLE DEL CAUCA

Se mantiene esta alerta por probabilidad de ascensos en los niveles de los ríos Claro, Jamundí, Paila, Guachal, entre otros afluentes al río Cauca (Valle del Cauca) a esto se suma el caudal aportado por afluentes al río Cauca como lo son el Salado y Palacé (Cuencas donde durante los últimos días se han registrado lluvias). El IDEAM recomienda a la población ribereña y a las autoridades locales estar atentos al aumento del nivel de estos ríos y sus afluentes.

En general, los niveles del río Cauca en la cuenca alta y media reportan oscilaciones continuas con valores alrededor de los promedios.

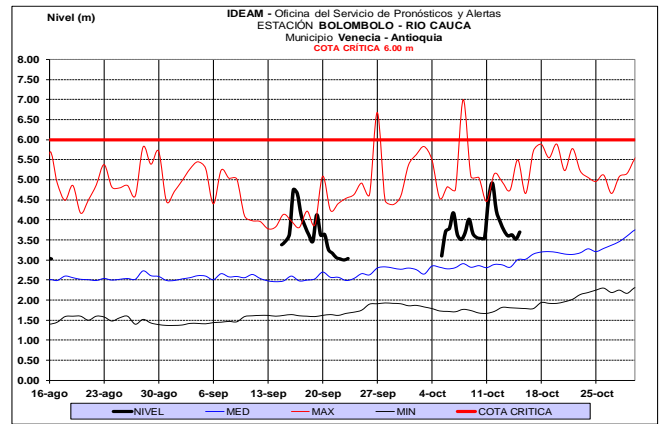


**ALERTA NARANJA: SE PREVEN CRECIENTES SÚBITAS EN LOS RÍOS DEL EJE CAFETERO QUE DRENAN AL CAUCA.**

Se mantiene esta alerta debido a que persisten las precipitaciones de intensidad ligera a moderada en sectores del Eje Cafetero, que podrían generar aumentos en los niveles de los ríos que drenan al río Cauca como el Arma (municipio de Aguadas, Caldas), Chinchiná (municipio de Palestina, Caldas), Risaralda (municipio de Belalcázar, Caldas), río Otún (municipio de Dos Quebradas y la ciudad de Pereira, Risaralda), río Mapa (municipio de Apia, Risaralda) y río La Vieja (municipio de Caicedonia). El IDEAM recomienda a los pobladores ribereños a estos cauces estar atentos a cualquier aumento del nivel ante la posibilidad de una creciente súbita.

**ALERTA NARANJA: PROBABILIDAD DE CRECIENTES SÚBITAS EN LOS RÍOS DE MONTAÑA Y DIFERENTES CORRIENTES DEL DEPARTAMENTO DE ANTIOQUIA (APORTANTES AL RÍO CAUCA).**

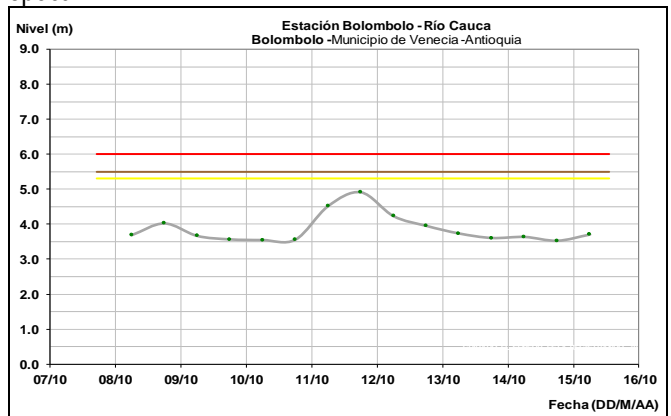
Se mantiene la alerta especialmente por las lluvias antecedentes que han saturado los suelos de la cuenca de los ríos Tarazá, Arma, San Juan, Porce, San José, Tenche, El Bagre, Nechí y sus afluentes, entre otros ríos de montaña que drenan hacia el río Cauca, condición hidrológica que podría aumentar súbitamente el nivel de estos cauces ante el paso de una lluvia fuerte. El IDEAM recomienda a la población ribereña y a las autoridades de Gestión del Riesgo mantenerse atentos al aumento del nivel de estos ríos y sus afluentes.



**ALERTA NARANJA: PROBABILIDAD DE CRECIENTES SÚBITAS Y NIVELES ALTOS EN CORRIENTES DEL VALLE DE ABURRÁ.**

Se mantiene la alerta dado el incremento de nivel en las corrientes del Valle de Aburrá que se han registrado en los últimos días y al pronóstico meteorológico para la zona. Por lo anterior el IDEAM mantiene la recomendación para continuar atentos al incremento del nivel de las quebradas que atraviesen la ciudad, como La Ayura, La García, La Presidenta, la Chacona, La Mona y quebrada La Raya entre otras, incluido el río Medellín. Igual prevención se hace para varios sectores del Valle de Aburrá, especialmente para los municipios de Itagüí, La Estrella, Bello, Envigado y Caldas.

El nivel del Cauca en Bolombolo, municipio de Venecia en Antioquia mantiene relativa estabilidad actual con valores ligeramente por encima de los promedios históricos de la época.



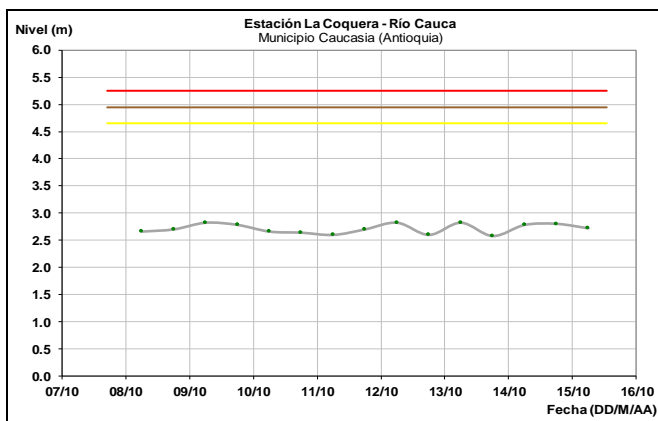
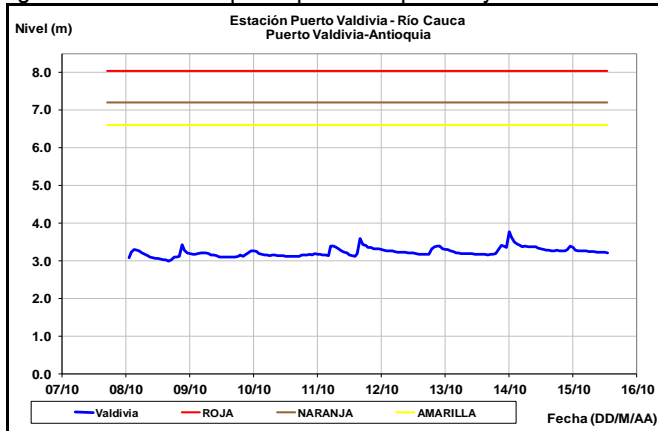
**CUENCA BAJA**

**ALERTA AMARILLA: NIVEL ALTO DEL RÍO CAUCA EN LA CUENCA BAJA**

Se mantiene este nivel de alerta por niveles altos para el cauce principal del río Cauca, especialmente en sectores de la cuenca baja, estación Las Varas en el municipio de Guaranda en Sucre.

El IDEAM mantiene la recomendación para que la población ribereña permanezca atenta al nivel dado que los valores han persistido con valores altos en este sector.

A la altura de las estaciones de Puerto Valdivia y La Coquera el nivel del cauce principal del Cauca reporta oscilaciones muy ligeras las cuales se preve persistían para hoy.



## CUENCA RÍO SAN JORGE

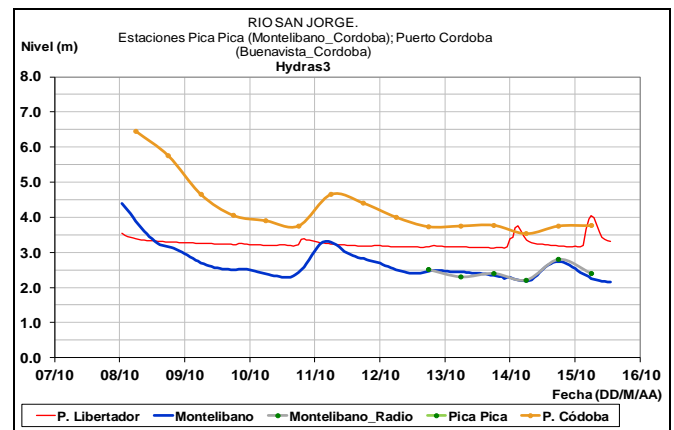
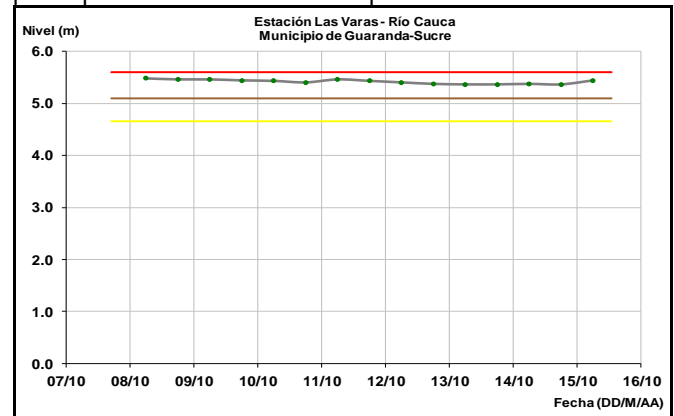
**ALERTA AMARILLA:** PROBABILIDAD DE CRECIENTES SÚBITAS EN EL RÍO SAN JORGE Y NIVELES ALTOS EN REGIÓN DE LA MOJANA.

Se mantiene esta alerta debido a que los pronósticos del estado del tiempo no descartan lluvias sobre la cuenca del río San Jorge las cuales podrían generar nuevos incrementos significativos tanto en los aportantes como en el cauce principal.

De manera adicional se destaca que en la cuenca baja el río presenta niveles altos en los municipios de Achí y Pinillos (Bolívar). Se recomienda especial atención a las ciénagas de la región de La Mojana, cuencas bajas de los ríos San Jorge y Cauca.

El IDEAM recomienda a las autoridades de Gestión del Riesgo, tanto, Locales como Regionales y a la población en general asentada en las riberas del río San Jorge y San Pedro,

para que estén atentos al comportamiento de los niveles.



## CUENCA DEL RÍO SINÚ

**ALERTA AMARILLA:** NIVELES ALTOS A LO LARGO DE LA CUENCA DEL RÍO SINÚ.

Aunque los niveles se encuentran en comportamiento de ligero descenso, se mantiene este nivel de alerta dado que los valores se encuentran aún en estados altos. El IDEAM recomienda a la población ribereña continuar atentos al comportamiento de los niveles entre los municipios de Montería, Cereté y Loricá (La Doctrina y San Bernardo del Viento).

## ÁREA HIDROGRÁFICA CARIBE

**ALERTA NARANJA:** PROBABILIDAD DE INCREMENTOS SÚBITOS EN QUEBRADAS Y ARROYOS DE LOS DEPARTAMENTOS DE ATLÁNTICO Y BOLÍVAR.

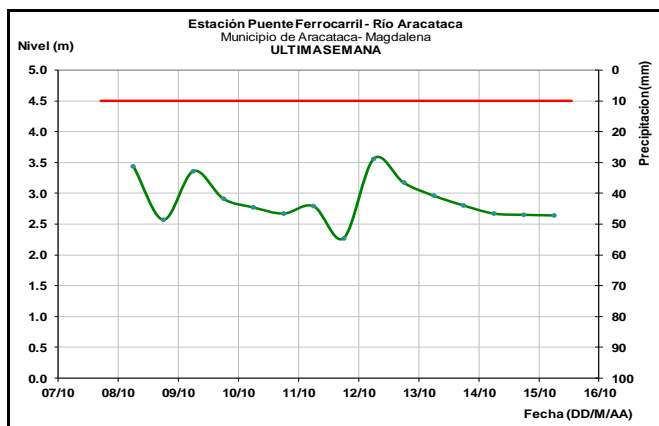
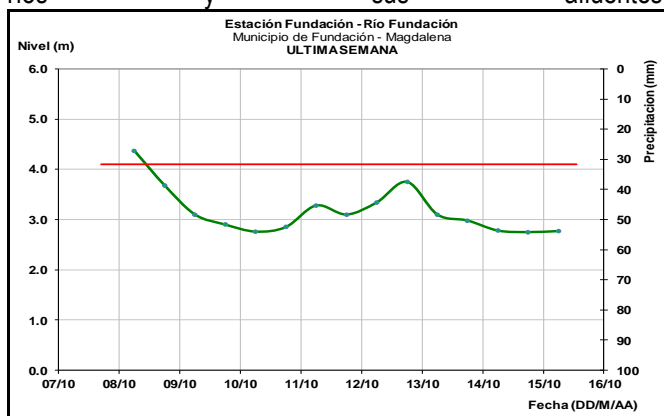
Se mantiene esta alerta debido al pronóstico de persistencia de lluvias en la región caribe para las próximas horas. El IDEAM recomienda a la población en general de los centros poblados en los departamentos de Atlántico y Bolívar mantener atento seguimiento al nivel de las quebradas y de los arroyos, destacándose los que atraviesan las ciudades de Cartagena y Barranquilla para que se tomen las medidas preventivas necesarias ante los impactos que puedan ocasionar dichos incrementos. Esta alerta se extiende a la cuenca del bajo Magdalena entre Calamar y la desembocadura del mar Caribe (ubicada en el departamento del Atlántico).



## SIERRA NEVADA DE SANTA MARTA

**ALERTA NARANJA:** CRECIENTES SÚBITAS EN LOS RÍOS QUE DESCENDEN DE LA SIERRA NEVADA DE SANTA MARTA.

Se mantiene este nivel de alerta dado que para las próximas horas los modelos de pronóstico del estado del tiempo prevén lluvias en inmediaciones de la Sierra las cuales podrían generar nuevos incrementos súbitos en ríos como el Manzanares, Gaira, Minca, Riofrío, Fundación, Aracataca, Guachaca, Piedras, Palomino, Dibulla, Don Diego, Buritaca, Sevilla, Tucurínca (departamento Magdalena). El IDEAM recomienda a las autoridades de Gestión del Riesgo, así como a la comunidad en general asentada en las márgenes de estos ríos, estar atentos ante probables crecientes súbitas en estos ríos y sus afluentes.



## CUENCA DEL RÍO RANCHERÍA Y OTROS DIRECTOS AL CARIBE EN LA GUAJIRA

**ALERTA NARANJA:** PROBABILIDAD DE CRECIENTES SÚBITAS EN LAS CUENCAS DE LOS RÍOS ANCHO, TAPIAS, CAMARONES, RANCHERÍA Y OTROS DIRECTOS AL MAR CARIBE EN LA GUAJIRA.

Se mantiene la alerta, debido a las lluvias registradas sobre la región norte de la Sierra Nevada de Santa Marta, y sobre todo el departamento de la Guajira lo cual tienen incidencia en los niveles de los ríos: Palomino, Riofrío, Ancho, Tapias, Camarones, Ranchería, Carraipía y otros directos al Caribe en los departamentos del Magdalena y la Guajira, especialmente en los municipios de Fonseca, Riohacha, Dibulla y Carraipía. El IDEAM recomienda a la ciudadanía ribereña y a las

autoridades locales estar atentos a los niveles de estos ríos y sus afluentes, ya que por pronóstico meteorológico se espera las lluvias continúen en los próximos días.

## CUENCA DEL RÍO CESAR

**ALERTA ROJA:** PROBABILIDAD DE CRECIENTES SÚBITAS EN LA CUENCA DEL RÍO CESAR Y ARIGUANÍ

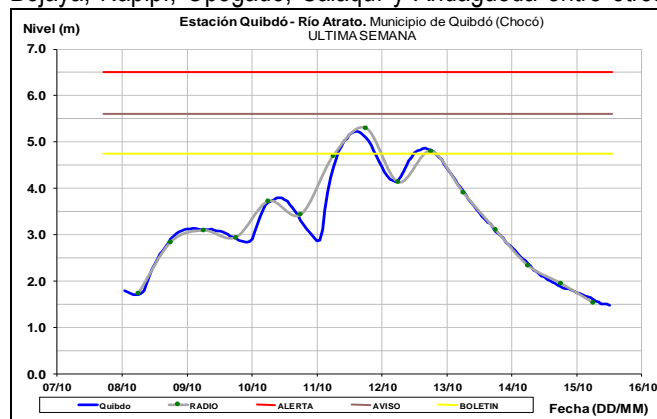
Se mantiene el nivel de la alerta dado el incremento en el nivel del río Cesar a la altura del municipio San Juan del Cesar y Valledupar, así como del río Ariguani a la altura del municipio del mismo nombre. El IDEAM recomienda a la población ribereña y a las autoridades de Gestión del Riesgo continuar atentos ante posibles afectaciones por crecientes súbitas del río Cesar y sus afluentes como el río Guatapuri y Badillo entre otros.

## CUENCA DEL RÍO ATRATO

**ALERTA AMARILLA:** PROBABILIDAD DE CRECIENTE SÚBITA APORTANTES A LA CUENCA ALTA DEL ATRATO.

Se baja el nivel de alerta de naranja a amarilla ante la probabilidad de crecientes súbitas tanto en aportantes de la cuenca del Atrato como del propio cauce principal dado que durante los últimos dos días disminuyeron las intensidades de las lluvias sobre sectores de la cuenca lo cual originó un descenso sostenido en el cauce principal el cual es monitoreado a la altura del municipio de Quibdó.

Sin embargo, el IDEAM mantiene la recomendación para que autoridades locales de Gestión del Riesgo y los pobladores ribereños mantengan atentos ante posibles incrementos dado que los modelos de pronóstico del estado del tiempo prevén lluvias para hoy sobre la cuenca. Especial monitoreo tanto al cauce principal como a los afluentes Quito, Cabí, Bebaramá, Bojayá, Napipí, Opogadó, Salaquí y Andágueda entre otros.



**ALERTA AMARILLA:** PROBABILIDAD DE CRECIENTES SÚBITAS EN LOS RÍOS DE MONTAÑA Y DIFERENTES CORRIENTES DEL OCCIDENTE DEL DEPARTAMENTO DE ANTIOQUIA (APORTANTES AL RÍO ATRATO).

Se disminuye el nivel de alerta de naranja a amarilla ante la probabilidad de crecientes súbitas en aportantes al medio y bajo Atrato del departamento de Antioquia como los ríos Riosucio, Penderisco, Murri, Murindó, entre otros, dado que

durante los últimos días las lluvias disminuyeron en intensidad sobre estos sectores ocasionando descenso en los niveles. Dado que es muy probable que para hoy y mañana se presenten nuevas lluvias para estos sectores, el IDEAM mantiene la recomendación para que pobladores ribereños, especialmente de los municipios de Dabeiba y Urao, estén atentos ante posibles incrementos súbitos.

### RÍOS AFLUENTES AL GOLFO DE URABÁ

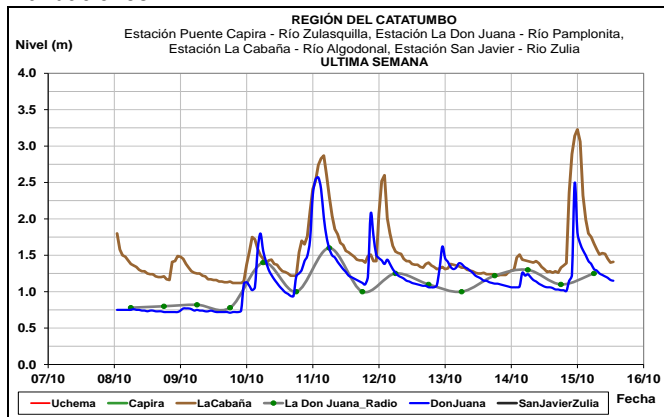
#### ALERTA AMARILLA: PROBABILIDAD DE CRECIENTES SÚBITAS EN LOS RÍOS DEL URABÁ ANTIOQUEÑO.

Se mantiene este nivel de alerta ante la probabilidad de crecientes súbitas en ríos de este sector dado que durante los últimos días las intensidades de las lluvias han disminuido y como consecuencia los niveles han permanecido en descenso. Sin embargo, el IDEAM mantiene la recomendación para que pobladores ribereños se mantengan atentos al comportamiento de los niveles, especialmente para los ríos León cerca al municipio de Chigorodó y en el río Mulato a la altura del municipio Turbo y San Juan, dado que los modelos de pronóstico del estado del tiempo no descartan lluvias para los próximos días sobre sectores del Golfo de Urabá.

### CUENCA DEL CATATUMBO

#### ALERTA ROJA: INCREMENTOS SÚBITOS EN EL NIVEL DE LOS RÍOS DE LA VERTIENTE DEL CATATUMBO

Se mantiene esta alerta debido a las precipitaciones de variada intensidad presentadas y por la saturación de suelos producto de las de lluvias antecedentes en la zona, esto sumado a los incrementos súbitos que se registraron en el nivel de los ríos del departamento de Norte de Santander (ríos Nuevo presidente, Sardinata, Tibú, Tarra, Algodonal, Socuavo, Oro y parte baja del Catatumbo, Zulia y el Pamplonita, entre otros), con valores altos a la altura de los municipios de Ocaña, Teorama, el Tarra, Tibú, San Cayetano y Chinacota, por lo que el IDEAM mantiene la recomendación a las autoridades de Gestión del Riesgo y a la población en general estar muy atentos al comportamiento en los niveles de estos ríos, dado que se pueden presentar afectaciones por desbordamientos e inundaciones.



### ÁREA HIDROGRÁFICA ORINOCO

### CUENCA DEL RÍO ARAUCA

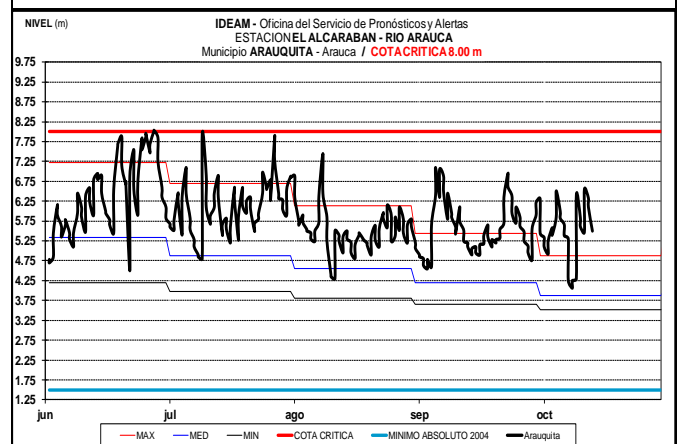
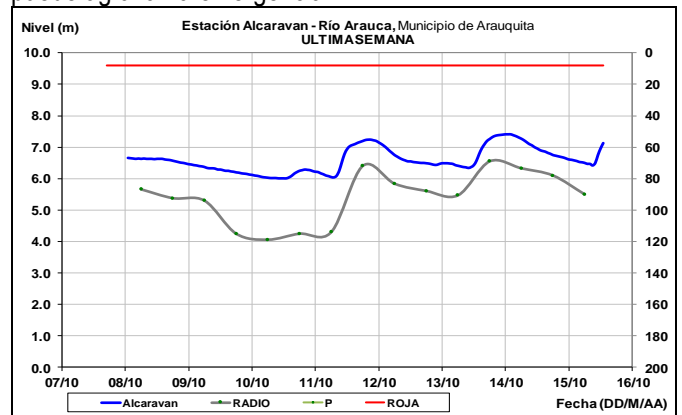
#### ALERTA ROJA: CRECIENTES SÚBITAS EN LOS AFLUENTES DE LA CUENCA DEL RÍO ARAUCA.

Se mantiene esta alerta dado que se han registrado incrementos súbitos en los niveles de los afluentes al río Arauca, tales como Chitagá, Margua, Cobugón, Cobaría, Bojabá, entre otros. El IDEAM recomienda a la población ribereña y a las autoridades locales mantenerse atentos al comportamiento de estos ríos y sus afluentes.

Se destacan las lluvias intensas de las últimas 24 horas reportadas en aportantes como el Banadía en el municipio de Arauquita.

#### ALERTA ROJA: AFECTACIONES POR DESBORDAMIENTO DEL CAUCE PRINCIPAL DEL RÍO ARAUCA.

Se mantiene esta alerta por el rompimiento del dique en el cauce principal del río Arauca, por lo cual se esperan inundaciones en toda la ronda hídrica cercana a la ruptura (veredas de El Torno, La Payara, Corocito y Boroques, ubicadas todas en el municipio de Arauca - Arauca). El río Arauca a la altura del municipio de Arauquita, presenta fluctuaciones con niveles altos. El IDEAM recomienda a la población ribereña y a las autoridades de Gestión del Riesgo mantenerse atentos al comportamiento de los niveles del río Arauca, ya que esto puede generar que la inundación se extienda más rápidamente en las zonas afectadas, situación que sumada al pronóstico de lluvias en la cuenca aportante puede agravar la emergencia.



## CUENCA DEL RÍO CASANARE

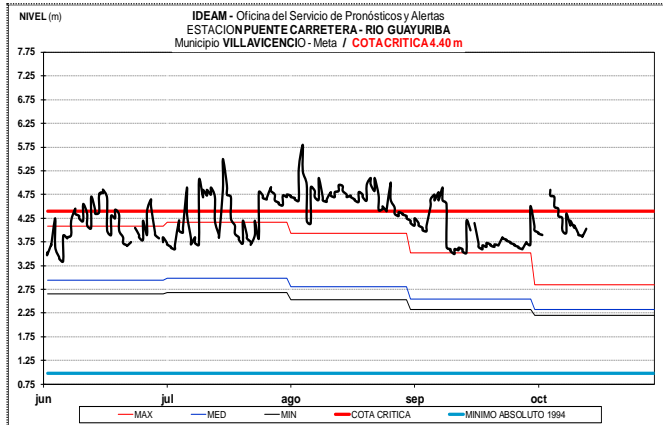
**ALERTA NARANJA:** SE PREVÉN INCREMENTOS SÚBITOS EN LOS RÍOS APORTANTES A LAS CUENCAS CASANARE, CRAVO NORTE Y ARIPORO.

Se mantiene en nivel de alerta dadas las lluvias registradas a la altura de los municipios de Tame, Hato Corozal, las cuales se prevé incrementen moderadamente el nivel de los ríos Casanare y Cravo Norte, a la altura del municipio de Tame y en el río Ariporo. El IDEAM recomienda estar atentos al comportamiento de los niveles este río y sus afluentes.

## CUENCA DEL RÍO META

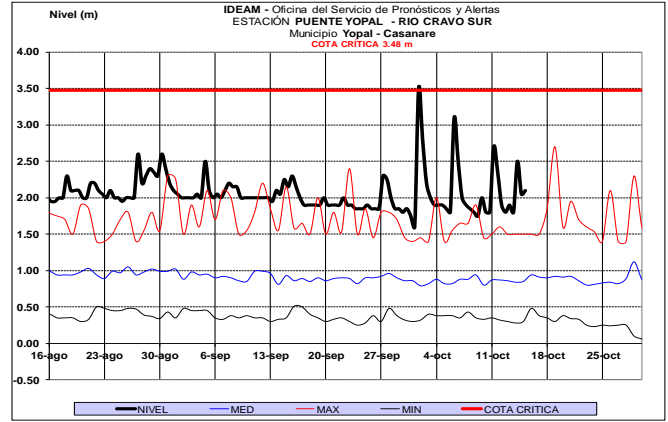
**ALERTA NARANJA:** SE PREVÉN INCREMENTOS SÚBITOS EN APORTANTES A LA CUENCA ALTA Y MEDIA DEL RÍO META.

Se mantiene esta alerta naranja dado que se esperan lluvias en sectores del piedemonte llanero, el IDEAM mantiene la recomendación para que pobladores ribereños en general y autoridades locales y regionales de gestión del riesgo mantenga atento seguimiento al comportamiento de los niveles de ríos aportantes al Meta como el Guayuriba, Guatiquía, Guacavía, Humea, Upía, Negro, entre otros, dado que los modelos de pronóstico del estado del tiempo muestran probabilidad de lluvias durante los próximos días sobre el piedemonte las cuales podrían generar nuevos incrementos súbitos de carácter moderado.

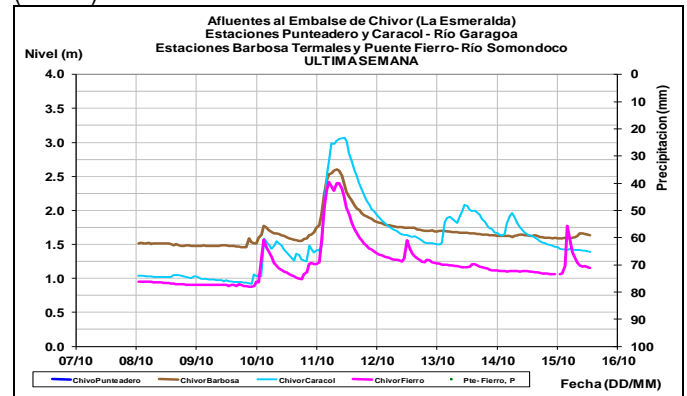


**ALERTA NARANJA:** SE PREVÉN INCREMENTOS SÚBITOS EN APORTANTES A LA CUENCA ALTA DEL RÍO META.

Se mantiene la alerta dado que se pronostica continúen las lluvias de variada intensidad en las cuencas de los ríos aportantes al Meta como los ríos Guavio, Garagoa, Lengupá, Melúa, Caño Cumaral, Manacacías, Yucao, Túa, Guanápalo, Cusiana, Cravo Sur, Pauto, entre otros. Caben resaltar las lluvias fuertes que se registraron en días anteriores en amplios sectores del piedemonte del Meta, las cuales saturaron los suelos de la cuenca, condición que aumenta la probabilidad de ocurrencia de una creciente súbita ante el paso de una lluvia fuerte. Por lo anterior, el IDEAM recomienda continuar muy atentos al aumento súbito de los niveles de estos cauces.

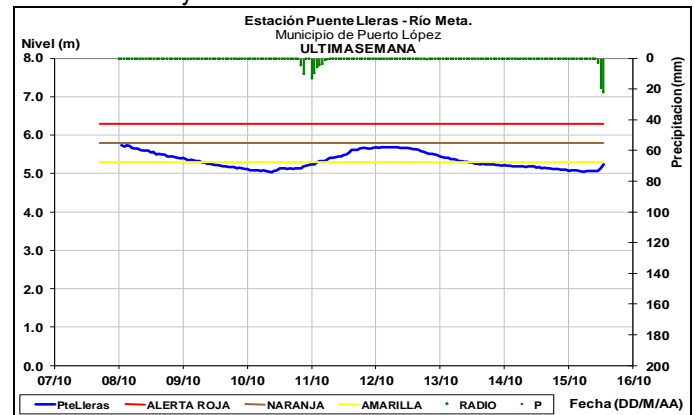


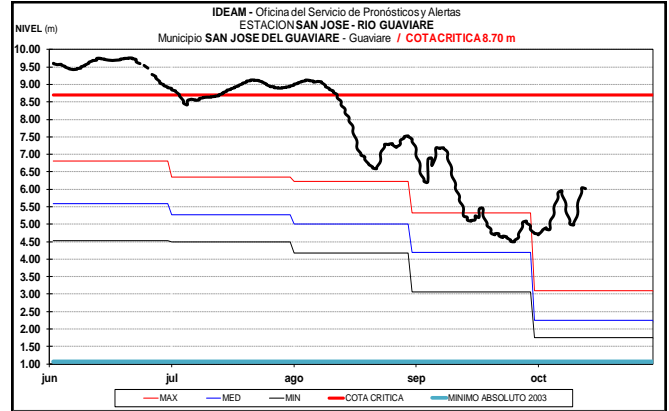
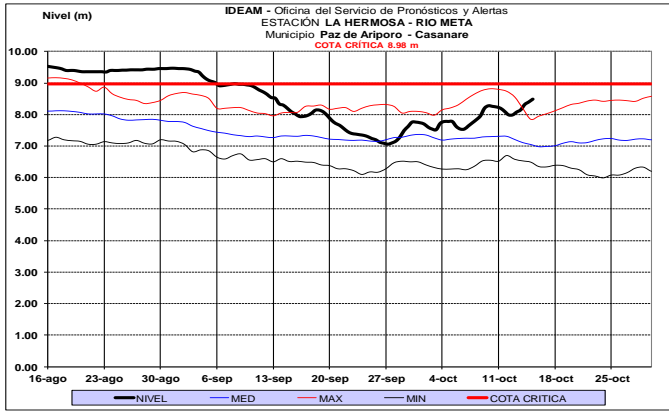
Se prevé continúen para hoy las oscilaciones en los ríos Garagoa y Somondoco, tributarios al embalse La Esmeralda (Chivor).



**ALERTA NARANJA:** NIVELES ALTOS EN EL CAUCE PRINCIPAL DEL RÍO META.

Se mantiene esta alerta dado que los niveles persisten en estado altos desde Puerto López hasta Paz de Ariporo. El IDEAM recomienda estar atentos al comportamiento de los niveles este río y sus afluentes.



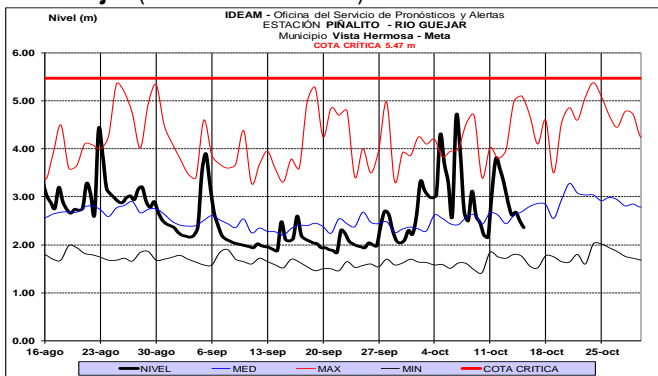


## CUENCA DEL RÍO GUAVIARE

### ALERTA NARANJA: PROBABILIDAD DE INCREMENTOS SÚBITOS EN LA CUENCA DEL RÍO ARIARI.

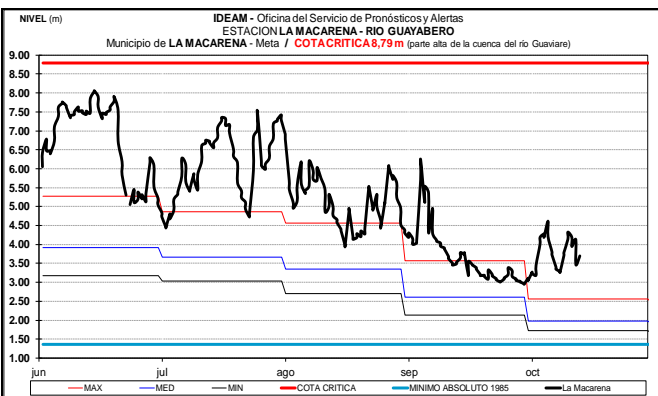
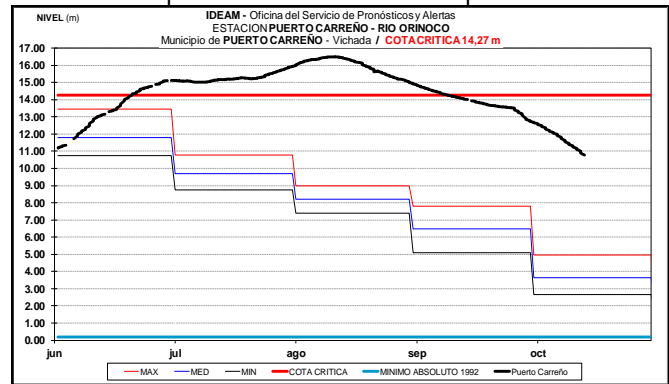
Se mantiene esta alerta ante la probabilidad de crecientes súbitas en el río Ariari y sus afluentes, debido a que los modelos de pronóstico del estado del tiempo prevén persistencia de las lluvias sobre la cuenca. El IDEAM recomienda estar atentos al comportamiento de los niveles de este río y sus afluentes.

### Río Güejar (San Juan de Arama)



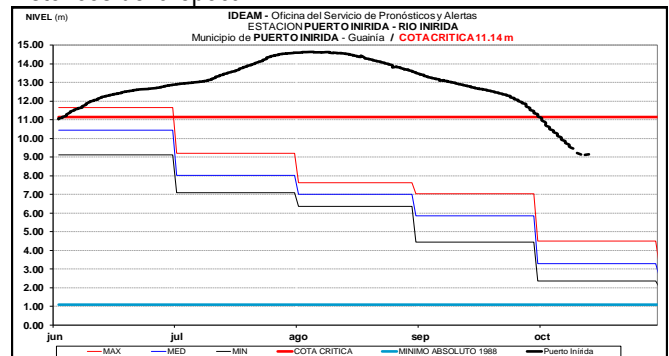
## CUENCA DEL RÍO ORINOCO

Se preve que durante los próximos meses persista en descenso lento el nivel del río Orinoco el cual es monitoreado a la altura del municipio de Puerto Carreño (Vichada) y en donde los valores se mantienen en estados altos, muy por encima de los promedios históricos de la época.



## CUENCA DEL RÍO INÍRIDA (CUENCA BAJA)

Se preve que durante los próximos meses persista en descenso lento el nivel del río Inírida el cual es observado a la altura de la estación Puerto Inírida. Se destaca que los valores actuales siguen estando por encima de los promedios históricos de la época.

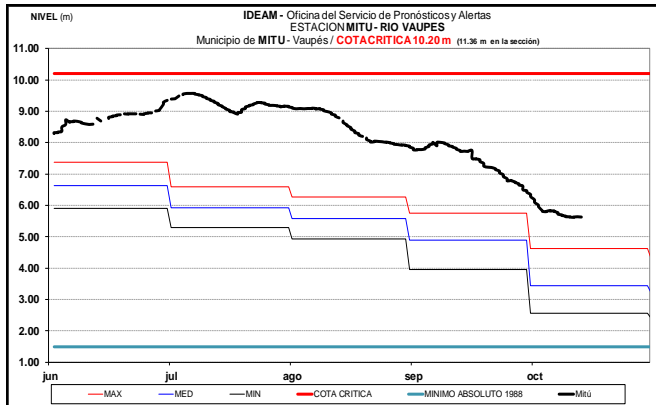


Moderado ascenso temporal reporta el río Guaviare a la altura del municipio de San José del Guaviare, con valores alrededor de los promedios máximos históricos para la época.

## ÁREA HIDROGRÁFICA AMAZONAS

### CUENCA DEL RÍO VAUPÉS

Continúa el descenso en los niveles del río Vaupés, con valores que corresponden al rango de niveles altos históricos para esta época del año.



## RÍO CAQUETÁ

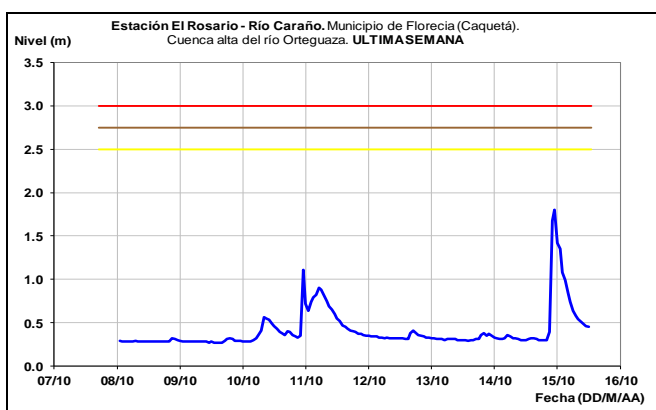
**ALERTA NARANJA:** PROBABILIDAD DE INCREMENTOS SÚBITOS EN LOS NIVELES DE LOS AFLUENTES DE LA CUENCA ALTA DEL RÍO CAQUETÁ (DEPARTAMENTO DE PUTUMAYO).

Se mantiene esta alerta dado que se prevé incrementos súbitos en los ríos Taruca, Taruquita, Sangoyaco, Mulato y Mocoa, entre otros afluentes al río Caquetá en la parte alta, debido a que se registraron las lluvias de variada intensidad en el área de influencia de los municipios de Mocoa y Villa Garzón (Putumayo). El IDEAM recomienda a las autoridades de Gestión del Riesgo y a la población en general permanezcan muy atentos al comportamiento de los niveles de estos ríos.

**ALERTA NARANJA:** PROBABILIDAD DE CRECIENTES SÚBITAS EN LA CUENCA ALTA DEL RÍO CAQUETÁ (DEPARTAMENTO DE CAQUETÁ).

Se mantiene el nivel de esta alerta dado que se prevé persistan las lluvias fuertes durante las próximas horas sobre sectores del piedemonte del Amazonas y Caquetá, las cuales podrían generar nuevos incrementos súbitos en los aportantes de la cuenca alta del río Caquetá, entre ellos se destacan los ríos Pescado y Orteguzza con sus afluentes como el Hacha y Caraño. El IDEAM recomienda a la población ribereña y a las autoridades locales y regionales mantener atento seguimiento al comportamiento de los niveles de estos ríos.

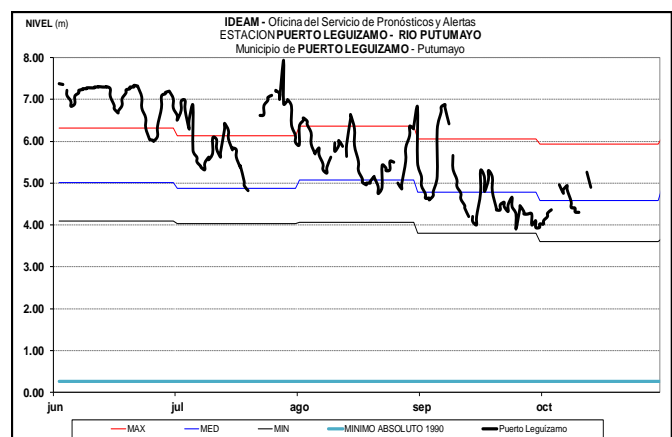
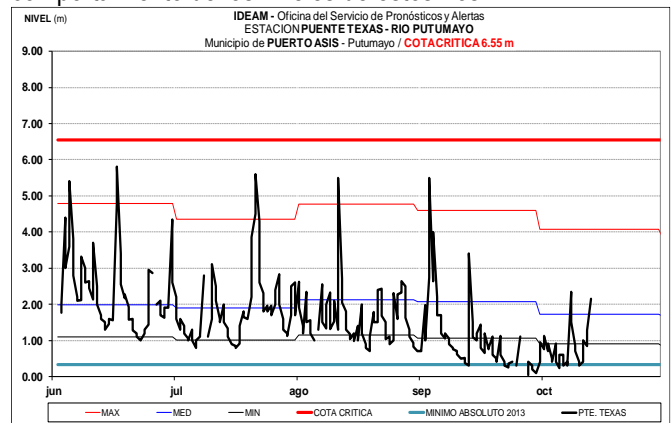
Se destaca la creciente súbita que se está presentando actualmente en el río Caraño, aportante al Orteguzza y este a su vez al alto Caquetá.



## CUENCA RÍO PUTUMAYO

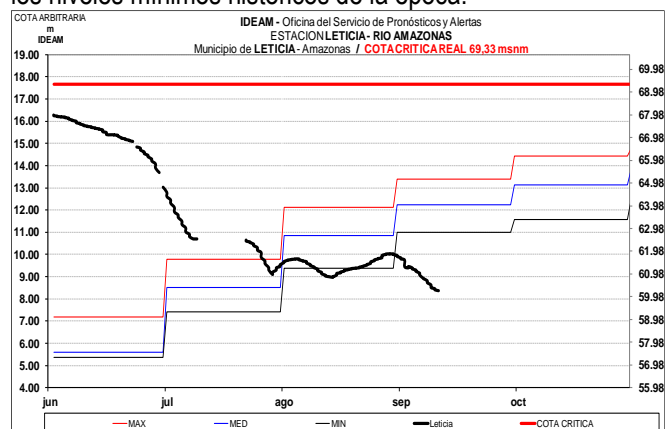
**ALERTA NARANJA:** PROBABILIDAD DE INCREMENTOS SÚBITOS EN LOS NIVELES DE LOS AFLUENTES DE LA CUENCA ALTA DEL RÍO PUTUMAYO.

Se mantiene este nivel de alerta dado que no se descartan nuevos incrementos súbitos con valores altos en los aportantes a la cuenca del Putumayo ubicados sobre la cuenca alta, especialmente en los ríos Orito y Guamuéz. El IDEAM recomienda a las autoridades de Gestión del Riesgo Local y a la población en general permanezcan muy atentos al comportamiento de los niveles de estos ríos.



## RÍO AMAZONAS

El nivel del río Amazonas, a la altura de Leticia mantiene la tendencia sostenida al descenso, con valores por debajo de los niveles mínimos históricos de la época.



## ÁREA HIDROGRÁFICA PACÍFICO

### RÍO SAN JUAN DE ATRATO

**ALERTA NARANJA:** PROBABILIDAD DE CRECIENTES SÚBITAS EN LA CUENCA DEL RÍO SAN JUAN.

Se mantiene esta alerta para la toda la cuenca por posibilidad de crecientes súbitas en el cauce principal del río San Juan y sus afluentes los ríos Tamaná, Cajón, Iro y Sipí, entre otros. El IDEAM recomienda a la población ribereña y a las autoridades de Gestión del Riesgo continuar atentos al comportamiento de los niveles de estos ríos.

### CUENCAS DE LOS RÍOS DIRECTOS AL PACIFICO

**ALERTA AMARILLA:** CRECIENTES SÚBITAS EN LOS RÍOS BAUDÓ Y DIRECTOS AL OCÉANO PACÍFICO.

Se baja el nivel de alerta de naranja a amarilla ante la probabilidad de crecientes súbitas para el río Baudó, sus afluentes y otros directos al Océano Pacífico de este sector dado que durante los últimos dos días disminuyeron las intensidades de las lluvias sobre sectores de la cuenca. Sin embargo, el IDEAM recomienda a las autoridades de Gestión de Riesgo y a la población ribereña mantener atento seguimiento al comportamiento de los niveles de estos ríos dado que se preve que durante los próximos dos días se reactiven las lluvias sobre estos sectores

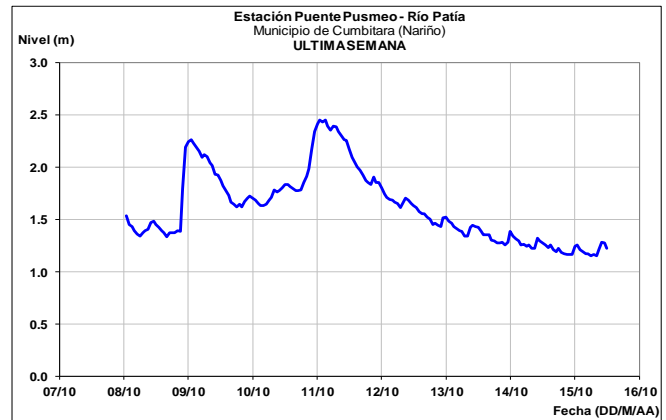
**ALERTA AMARILLA:** PROBABILIDAD DE CRECIENTES SÚBITAS EN LOS RÍOS QUE DESCENDEN AL LITORAL DEL PACÍFICO EN VALLE DEL CAUCA Y CAUCA.

Se mantiene el nivel de esta alerta debido a que no se descarta la ocurrencia de crecientes súbitas en los ríos Dagua, Anchicayá, Cajambre, Mayorquín, Raposo (Valle del Cauca) y en los ríos Timbiquí, Saija, Micay y Naya (departamento de Cauca), teniendo en cuenta la precipitación antecedente y la saturación de estas cuencas. El IDEAM recomienda a las autoridades de Gestión del Riesgo y a la población ribereña estar atentos al comportamiento de estos ríos ante posibles crecientes súbitas.

### RÍO PATÍA

Aunque no se descartan oscilaciones para aportantes de la cuenca alta del río Patía, no se preven que estas tengan carácter significativo.

El cauce principal del Patía a la altura del municipio de Cumbitara-Nariño mantiene descenso.



### RÍO MIRA

Oscilaciones ligeras mantiene el cauce principal del Mira en sectores rurales del municipio de Tumaco, estación San Juan.



**ALERTA ROJA. PARA TOMAR ACCIÓN** Advierte a los sistemas de prevención y atención de desastres sobre la amenaza que puede ocasionar un fenómeno con efectos adversos sobre la población, el cual requiere la atención inmediata por parte de la población y de los cuerpos de atención y socorro. Se emite una alerta sólo cuando la identificación de un evento extraordinario indique la probabilidad de amenaza inminente y cuando la gravedad del fenómeno implique la movilización de personas y equipos, interrumpiendo el normal desarrollo de sus actividades cotidianas.

**ALERTA NARANJA PARA PREPARARSE** Indica la presencia de un fenómeno. No implica amenaza inmediata y como tanto es catalogado como un mensaje para informarse y prepararse. El aviso implica vigilancia continua ya que las condiciones son propicias para el desarrollo de un fenómeno, sin que se requiera permanecer alerta.

**ALERTA AMARILLA. PARA INFORMARSE** Es un mensaje oficial por el cual se difunde información. Por lo regular se refiere a eventos observados, registrados o registrados y puede contener algunos elementos de pronóstico a manera de orientación. Por sus características pretéritas y futuras difiere del aviso y de la alerta, y por lo general no está encaminado a alertar sino a informar.

**CONDICIONES NORMALES** La información que se suministra se encuentra dentro de los rangos normales.

Director General  
YOLANDA GONZÁLEZ HERNÁNDEZ

Jefe Oficina del Servicio de Pronósticos y Alertas  
MERY ESPERANZA FERNÁNDEZ PORRAS

Hidrólogo de turno:  
CLAUDIA YANETH CONTRERAS TRUJILLO

Correo electrónico: [alertasideam@gmail.com](mailto:alertasideam@gmail.com)  
Calle 25 D No. 96 B-70. Bogotá D. C.  
Teléfono: 3527160 - Ext. 1330 -1334 -1335 -1336