



INFORME HIDROLÓGICO DIARIO N° 099

Bogotá D.C., Domingo 09 de abril de 2017
Hora de actualización 11:50 p.m.

Observación: el presente informe puede ser corregido y/o actualizado en el futuro. No representa una certificación oficial del IDEAM

ALERTA ROJA. PARA TOMAR ACCIÓN

ALERTA NARANJA. PARA PREPARARSE

ALERTA AMARILLA. PARA INFORMARSE

De acuerdo con la información registrada en las estaciones automáticas en tiempo real y los reportes telefónicos para los ríos en los cuales se cuenta con infraestructura de observación, se describe el estado de los niveles de los ríos en las principales cuencas del territorio nacional. Es importante resaltar que los datos de los niveles de los ríos, registrados diariamente por el IDEAM, corresponden al nivel del agua del río registrado en los limnímetros (miras ubicadas en una de las márgenes del río).

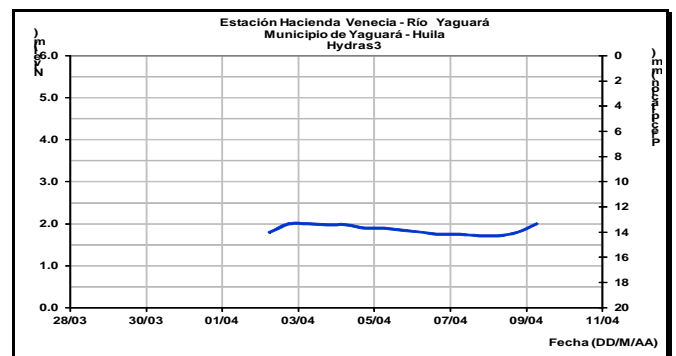
ÁREA HIDROGRÁFICA MAGDALENA - CAUCA

CUENCA DEL RÍO MAGDALENA

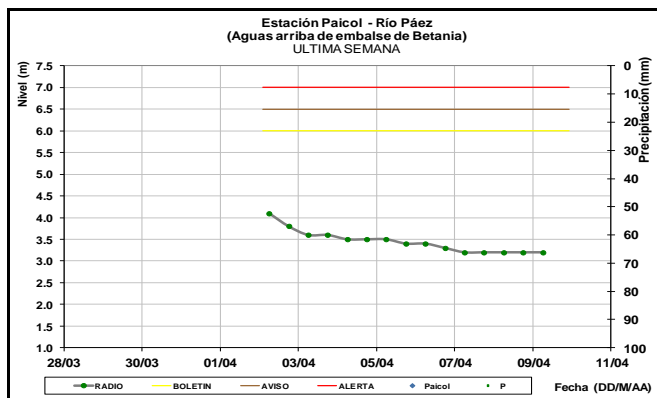
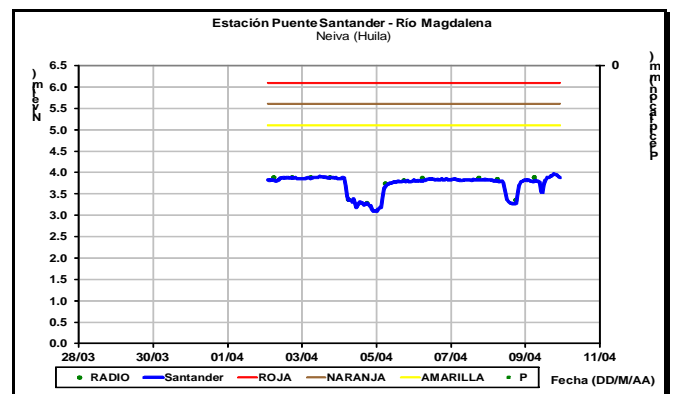
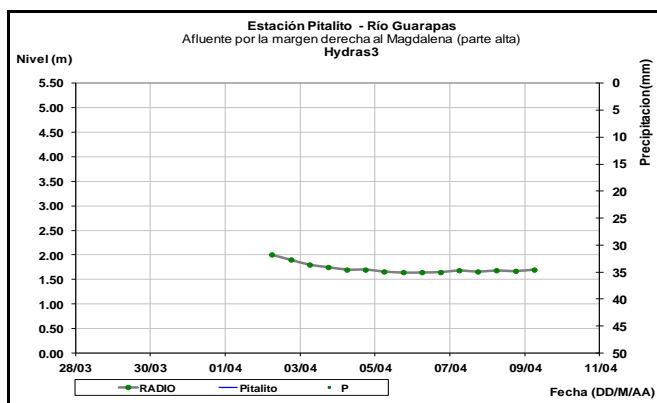
En la cuenca alta del Magdalena y en la cuenca media continua con niveles altos por el tránsito de la onda de crecida de los últimos días; por tanto, se mantiene el nivel de **ALERTA AMARILLA** entre el sector Gamarra-El Banco.

CUENCA ALTA

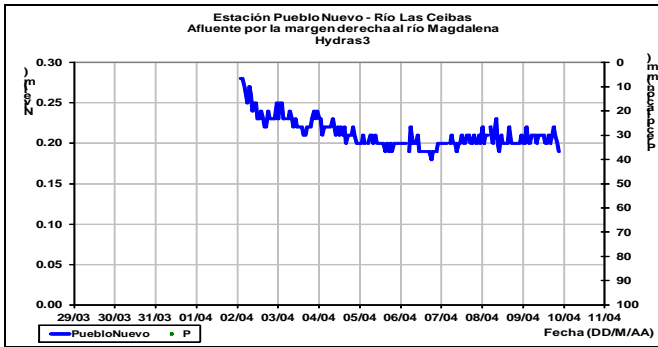
Persiste los niveles estables en los ríos Páez, Guarapas, en tanto, que el río Yaguará registra un ligero incremento en los niveles, esto ríos son aportantes del embalse de Betania.



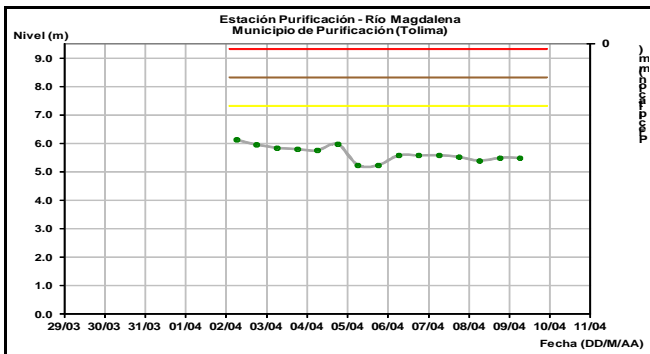
En la estación Puente Santander en Neiva, el nivel del río Magdalena registra actualmente comportamiento al descenso en el nivel, producto de la operación de Betania.



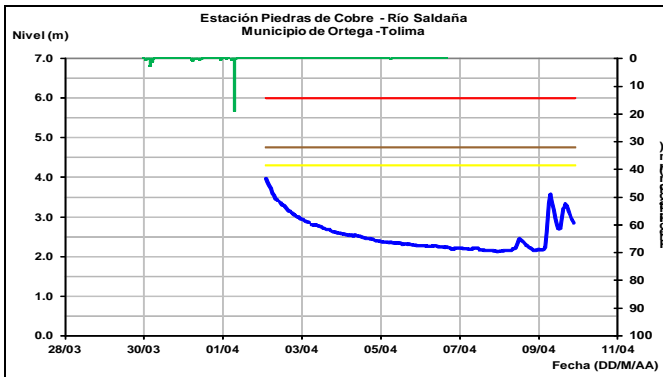
Se espera persistan el comportamiento con tendencia estable en el nivel del río La Ceibas, a la altura de Neiva.



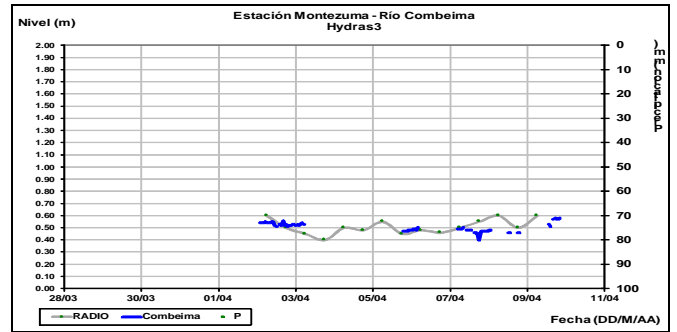
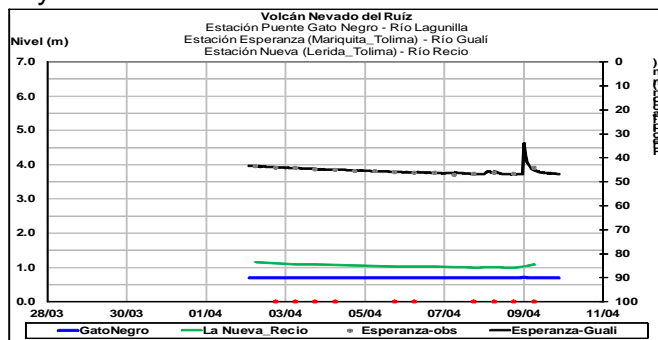
El nivel del río Magdalena a la altura del municipio de Purificación (Tolima), registra una tendencia estable



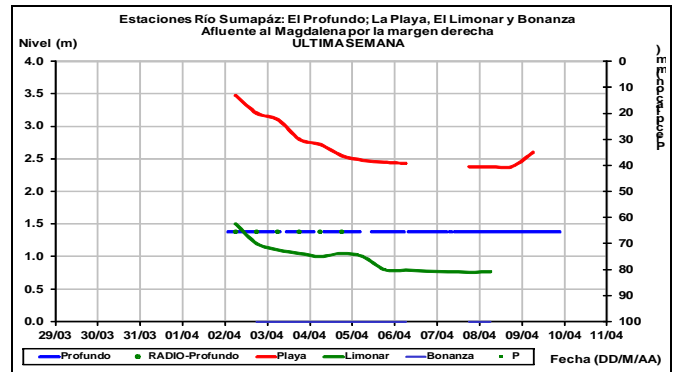
El nivel del río Saldaña registra leves fluctuaciones, con tendencia al descenso durante las últimas horas.



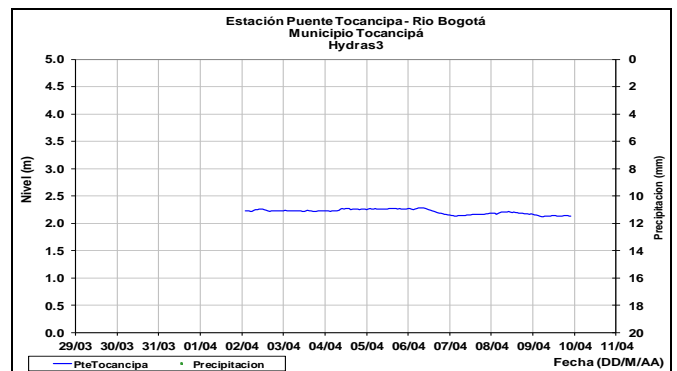
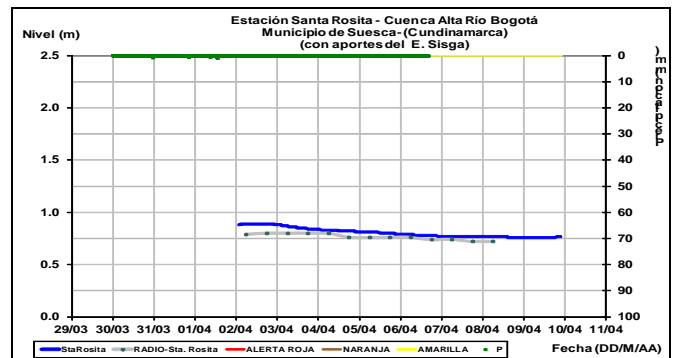
Los niveles de los ríos Lagunilla y Recio, continúan estables. En tanto, que el río Gualí y Combeima registran un moderado incremento en los niveles para el transcurso de la mañana de hoy.

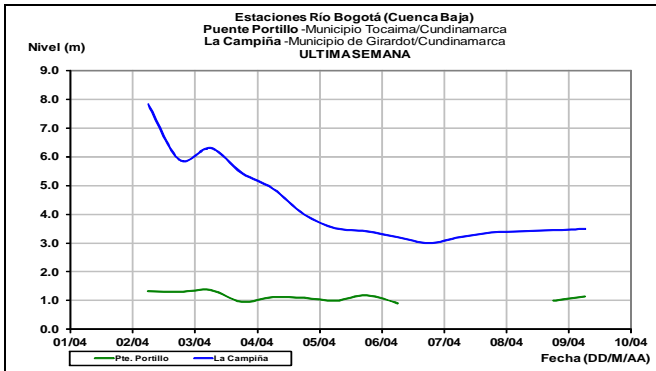
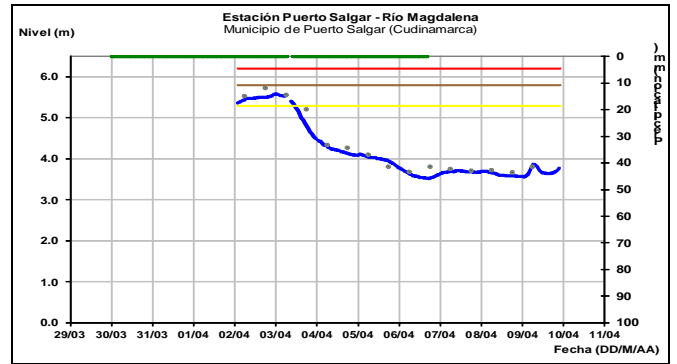
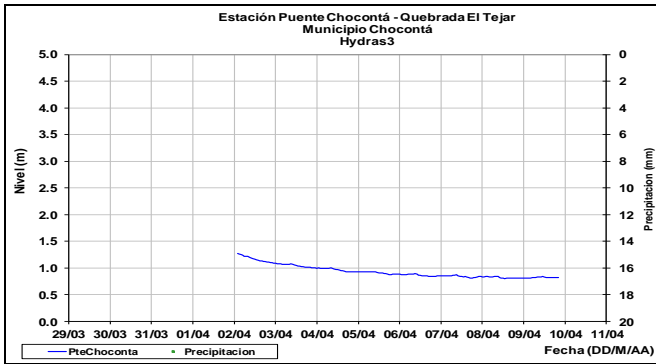


El río Sumapáz a la altura de la estación de monitoreo La playa, municipio Pandi (Cundinamarca) registra un moderado incremento en los niveles.

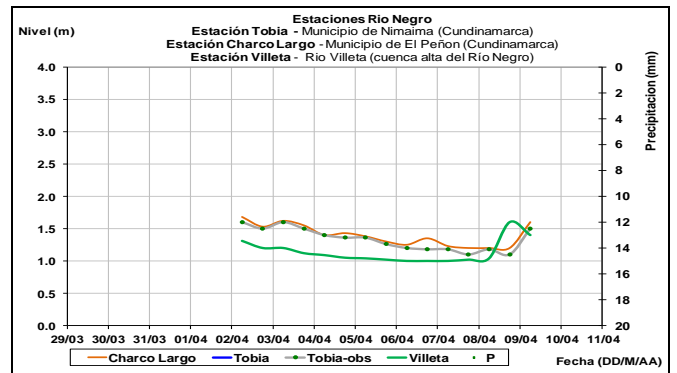


El cauce principal del río Bogotá, registra niveles estables, así como los aportantes.

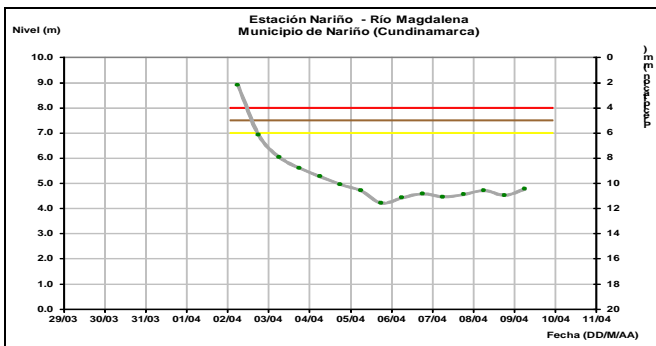




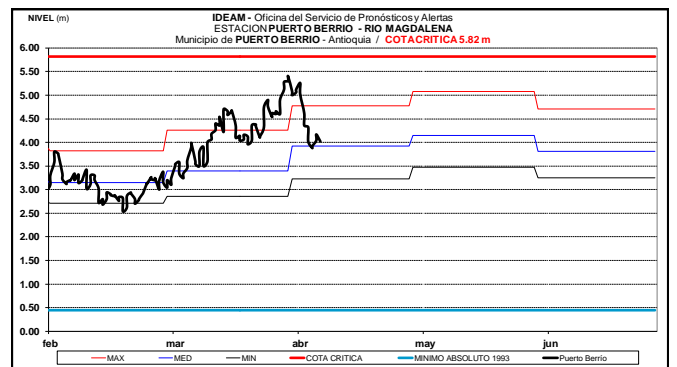
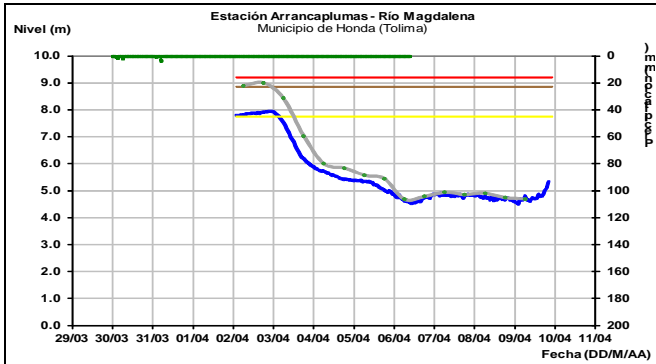
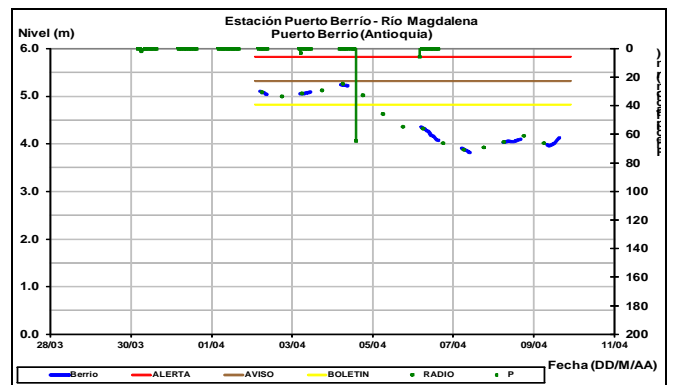
El río Negro registra un moderado ascenso en la cuenca alta, a la altura de la estación Charco Largo (municipio El Peñón-Cund).



El río Magdalena registra una tendencia moderada al ascenso en el nivel, especialmente en el sector de Honda y Puerto Salgar.



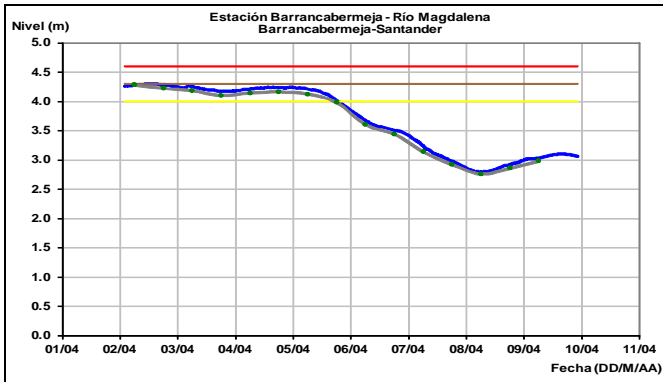
El río Magdalena en la estación de monitoreo en Puerto Berrío, registra fluctuaciones con tendencia al descenso, y con valores alrededor de los promedios históricos.



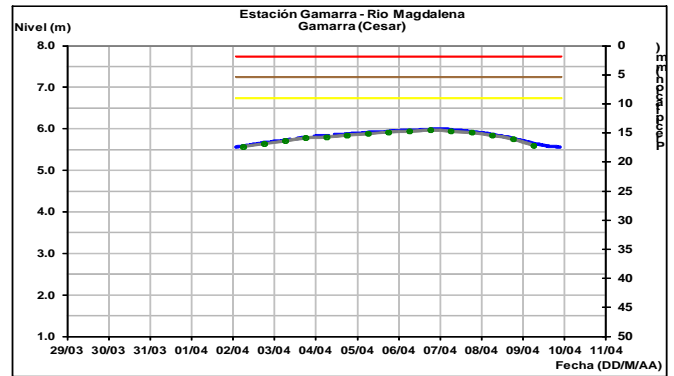
CUENCA MEDIA

Los niveles registrados en el río Magdalena, aguas abajo de la Dorada (Caldas) y Puerto Salgar (Cund) tienden al ascenso, producto del incremento de los niveles del río Gualí.

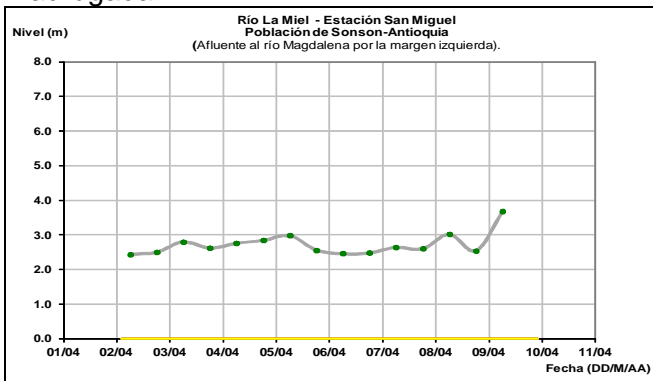
En tanto, que en la estación de monitoreo en Barrancabermeja, registra una tendencia al descenso en los niveles, condición que prevalecerá para los próximos días.



Los niveles del río Magdalena en el trayecto comprendido entre el municipio de Gamarra (Cesar) y el Banco (Magdalena), tienden al descenso, sin embargo, los niveles continúan con valores altos.



Afluentes en el sector: El río La Miel, afluente del río Magdalena en este sector, registra un leve incremento en los niveles, tendencia que prevalecerá en el transcurso de la noche y madrugada.

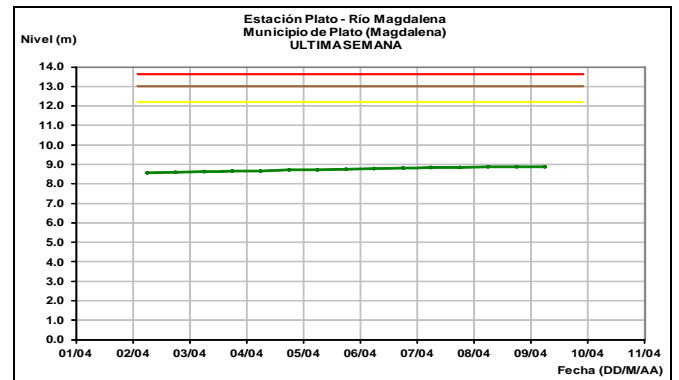
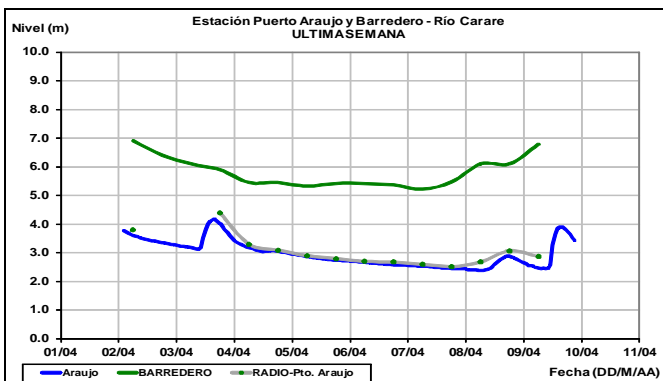
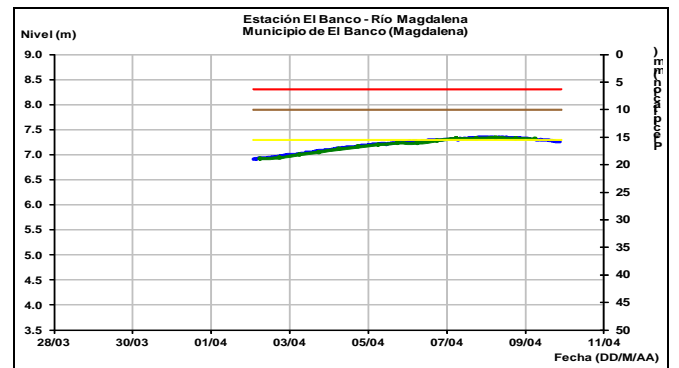


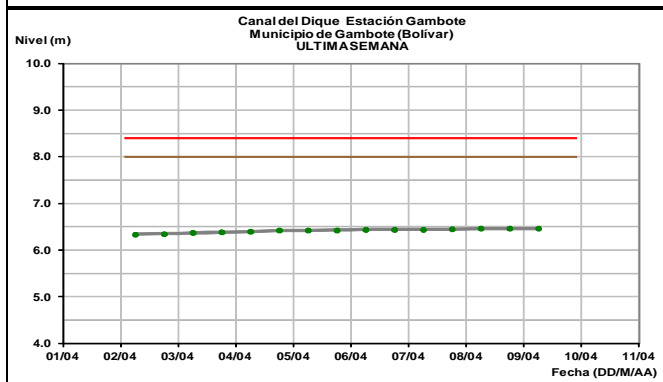
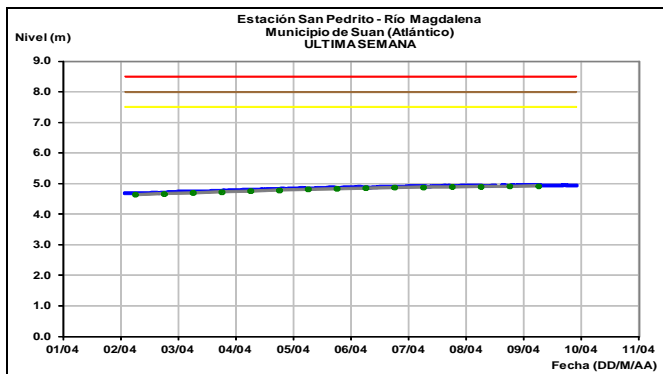
CUENCA BAJA

ALERTA AMARILLA: POR NIVELES ALTOS EN EL RIO MAGDALENA EN EL BANCO.

Se estabilizan los niveles en el río Magdalena en el municipio de El Banco hasta la desembocadura en el Mar Caribe, incluido el brazo Canal del Dique. Sin embargo, se espera descenso moderado para el transcurso de los próximos días. Los valores actuales se encuentran por encima de los promedios históricos de la época.

Los niveles de los aportantes al río Magdalena ubicados en el departamento de Santander, tales como el río Carare, Chicamocha, Suarez, de Oro, Cimitarra y Lebrija, registran moderados incrementos en los niveles.





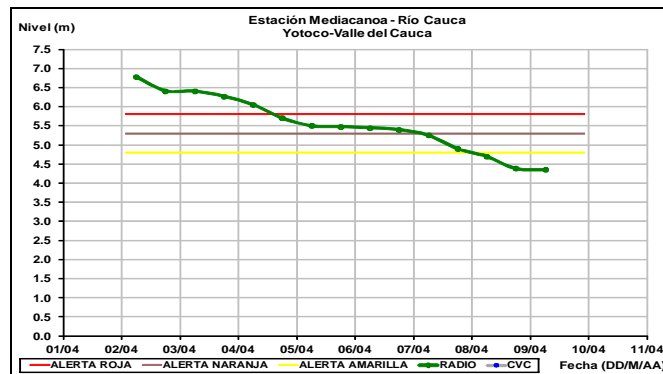
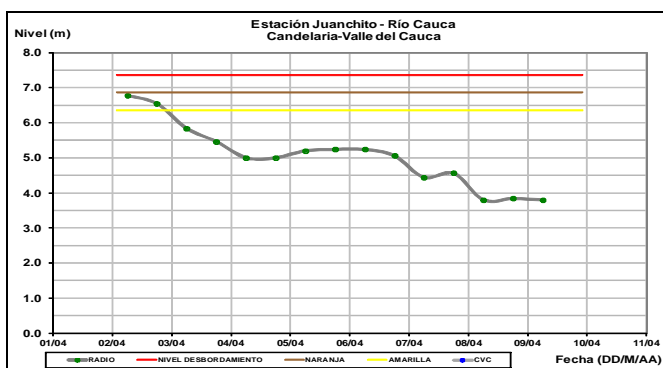
CUENCA DEL RIO CAUCA

Niveles altos en el cauce principal del río Cauca. Se mantiene la **ALERTA AMARILLA** para el municipio de Yotoco en el Valle del Cauca. El nivel presenta actualmente comportamiento generalizado al descenso.

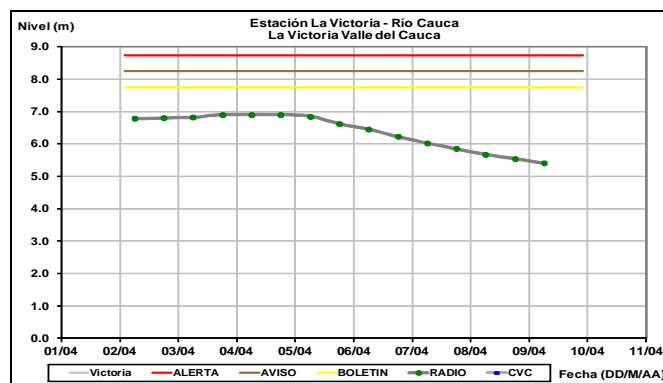
CUENCA ALTA

ALERTA AMARILLA: NIVELES ALTOS EN EL RIO CAUCA EN EL MUNICIPIO DE YOTOCO EN EL VALLE DEL CAUCA

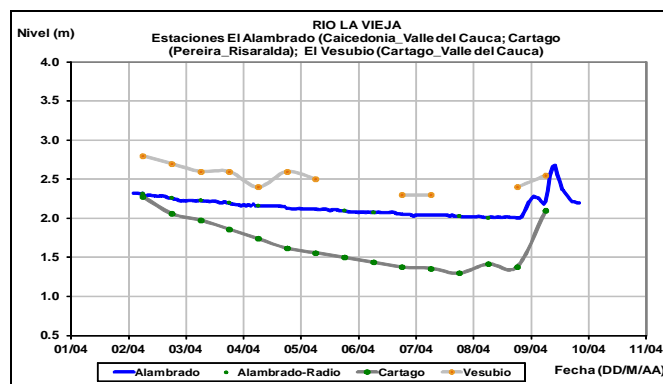
Se mantiene la alerta amarilla dado que continúan en estados altos los niveles del cauce principal del río Cauca en el municipio de Yotoco (Valle). El IDEAM recomienda a la comunidad en general y a los Comités Locales de Gestión del Riesgo, permanecer atentos al comportamiento de los niveles del río Cauca en este sector.



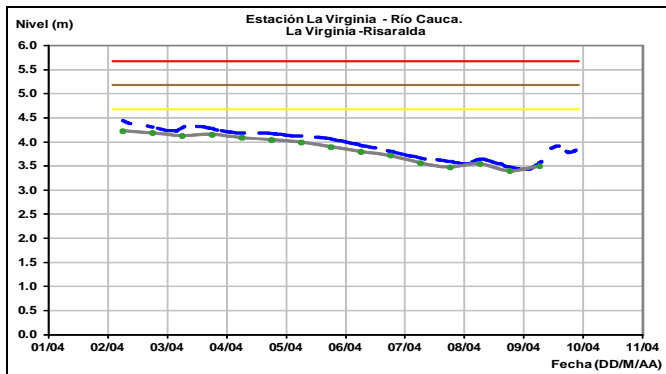
Agua abajo en la estación La Victoria departamento del Valle del Cauca, el nivel del río Cauca reporta una tendencia ligera al descenso en los niveles.



Los niveles de los ríos tributarios al Cauca ubicados en sectores del eje cafetero, tales como La Vieja y Otún registran una tendencia moderada al descenso.



Sobre el cauce principal del río Cauca en la estación de monitoreo La Virginia, registra una ligera tendencia al ascenso en los niveles, condición que prevalecerá durante el transcurso de la noche.



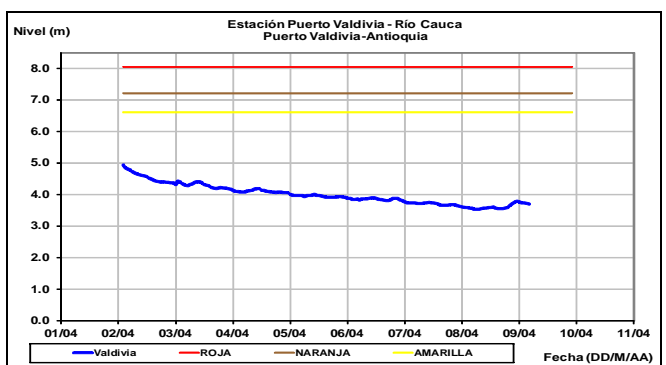
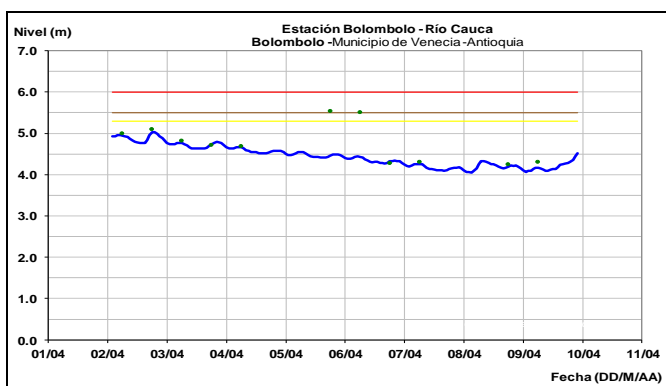
CUENCA MEDIA

ALERTA ROJA: POR CRECIENTES SUBITAS

Se establece este nivel de alerta Roja por cuanto, se ha registrado un represamiento en la quebrada La Raya (Municipio La Estrella) afluente del río Medellín.

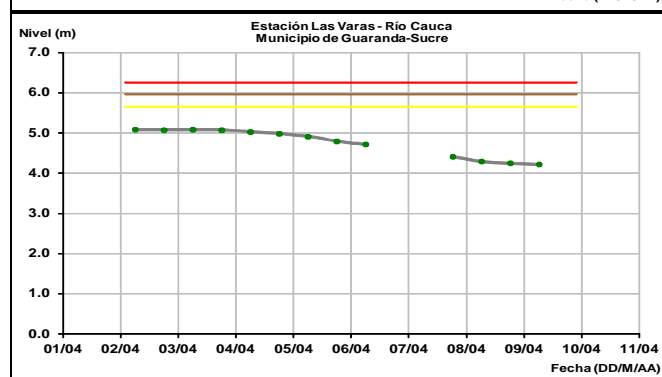
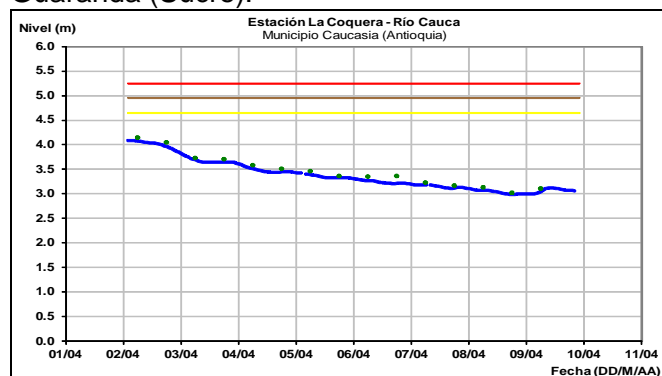
ALERTA AMARILLA: POR CRECIENTES SUBITAS

Continúan la probabilidad de crecientes súbitas, por las lluvias de variada intensidad en el departamento de Antioquía; por tanto, los niveles de algunas quebradas y ríos podrían ocasionar incrementos súbitos, en especial para los ríos de montaña de la cordillera occidental en el nororiente del departamento. Se destacan las quebradas La Liboriana, los ríos: San Juan, Tarazá, Porce, Bagre, Nechí, Anorí y Segovia.

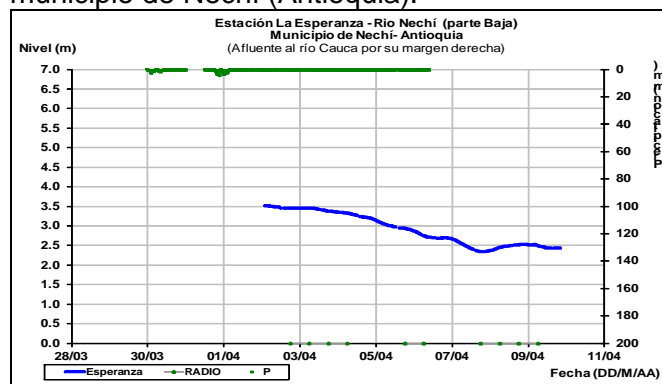


CUENCA BAJA

Continúa con moderado descenso en los niveles del cauce principal del Cauca en la cuenca baja, el cual es monitoreada en las estaciones ubicadas en los municipios de Caucasia (Antioquia) y Guaranda (Sucre).



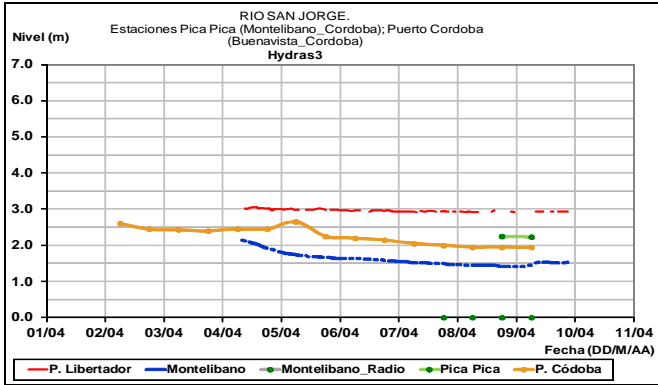
Aunque los niveles han disminuido considerablemente, se prevé lluvias sobre la cuenca del río Nechí, monitoreado en la estación La Esperanza localizada a 10 Km., antes de la desembocadura al río Cauca a la altura de del municipio de Nechí (Antioquia).



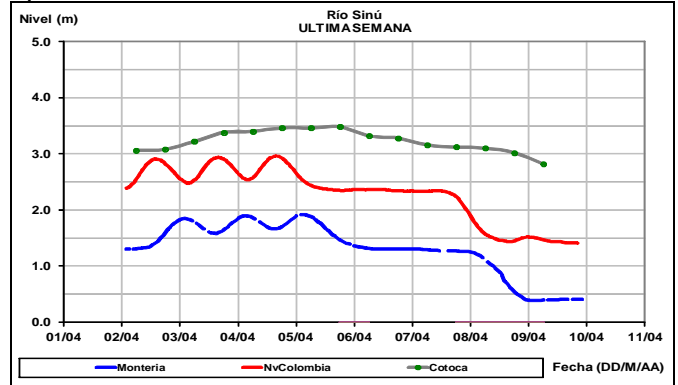
CUENCA DEL RÍO SAN JORGE Y REGIÓN DE LA MOJANA

El río San Jorge el cual es monitoreado en las estaciones Montelíbano registra ligero ascenso en los niveles, en tanto, que en Puerto Córdoba (La Apartada) registra niveles estables. Similar

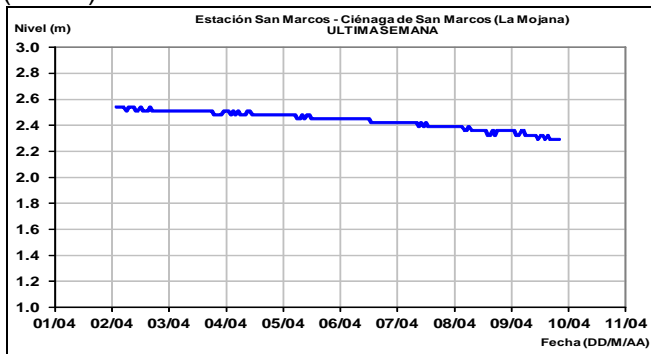
condición registra los niveles del río San Pedro, afluente en la cuenca alta.



registra una tendencia al descenso, producto de la operación del Embalse.



Leve descenso en los niveles de los caños aportantes al complejo de La Mojana en las ciénagas de Ayapel (Córdoba) y San Marcos (Sucre).



SIERRA NEVADA DE SANTA MARTA

Se prevé que durante los próximos días persistan los niveles estables en los ríos que descienden de la Sierra Nevada de Santa Marta, tales como: Fundación, Aracataca, Ranchería.

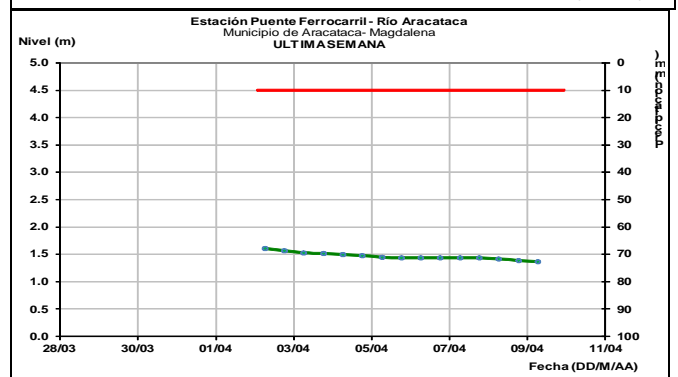
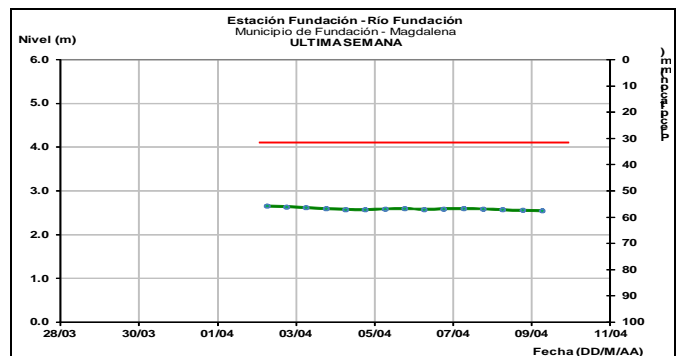
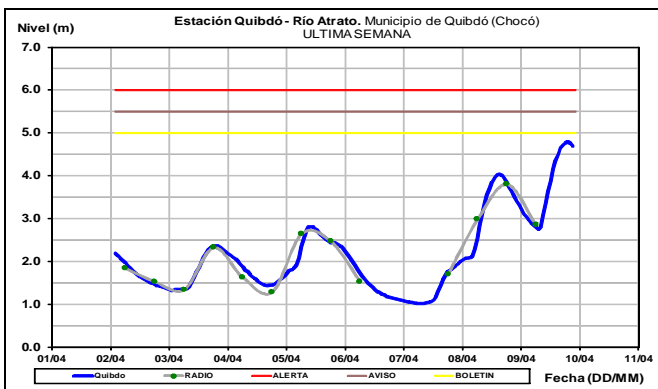
ALERTA AMARILLA: PROBABILIDAD DE CRECIENTES SÚBITAS EN EL RÍO ARIGUANÍ

Debido a lluvias de carácter fuerte sobre Magdalena, se mantiene alerta amarilla por probabilidad de crecientes súbitas en río Ariguani y sus afluentes

CUENCA DEL RÍO ATRATO

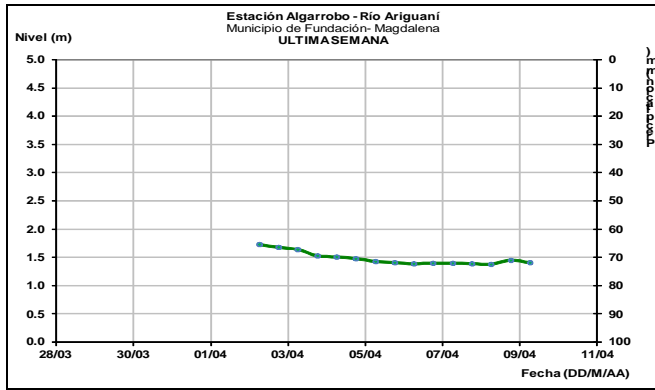
ALERTA AMARILLA: POR CRECIENTES SUBITAS

A la altura del municipio de Quibdó (Chocó) se espera que el nivel del río Atrato continúe reportando niveles con tendencia al ascenso, con valores alrededor de los promedios de la época.



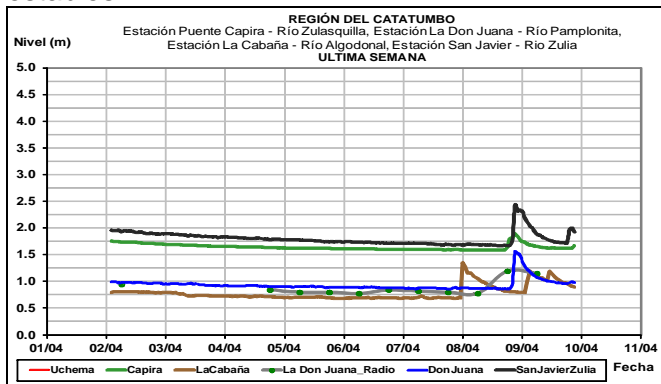
CUENCA DEL RÍO SINÚ

Aguas abajo del embalse de Urrá en las estaciones Nueva Colombia, Montería y Cotoca Abajo (municipio de Lorica), el nivel del río Sinú



CUENCA DEL CATATUMBO

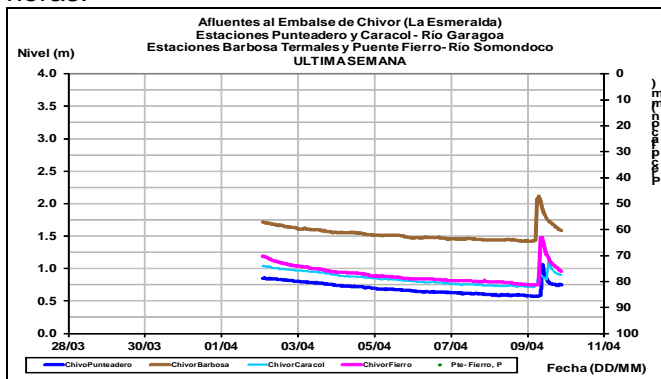
El río Algodonal tributario principal del Catatumbo, registra moderados incrementos en los niveles, similar situación registra los ríos: Zulia (y aportantes Sulasquilla, Salazar, Peralonso), Pamplonita, Sardinata, Táchira, registran niveles estables.



AREA HIDROGRÁFICA ORINOCO

AFLUENTES EMBALSE LA ESMERALDA (CHIVOR)

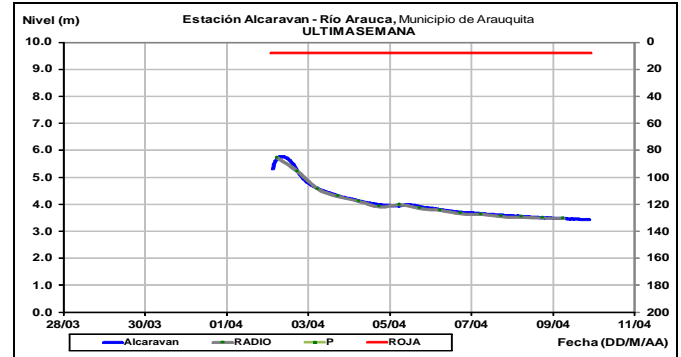
Los niveles los ríos Garagoa y Somondoco, afluentes al embalse de La Esmeralda (Chivor) registra moderados incrementos en los niveles con tendencia al descenso para las próximas horas.



CUENCA DEL RÍO ARAUCA

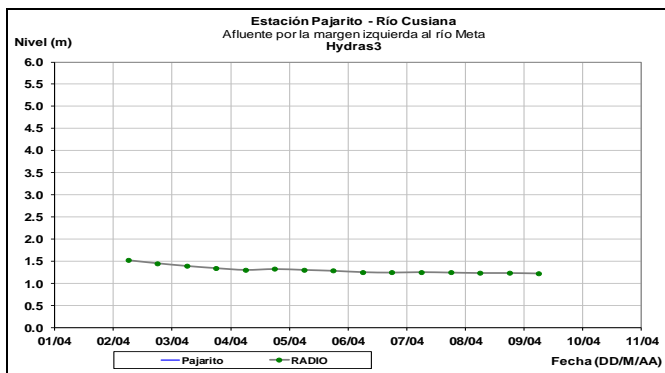
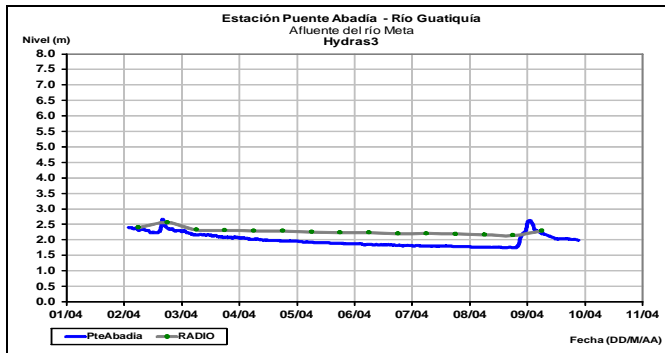
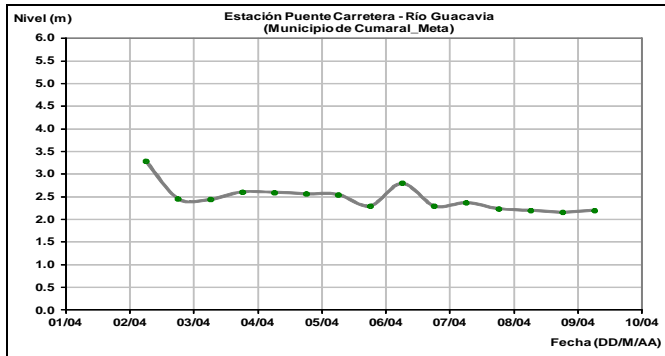
ALERTA ROJA: POR CRECIENTES SUBITAS

Los niveles del río Arauca a la altura del municipio de Arauquita, registran descenso, sin embargo, se prevé lluvias de variada intensidad en las cuencas de los Cobaría, Margua (Chitagá y Venagá), Cubugón, Rótoya, Bojabá y Banadía que tributan sus aguas al río Arauca que podrían generar probables crecientes súbitas. Por tal razón, es importante que la población asentada en las márgenes de estos ríos y quebradas, estén atentos al comportamiento y variación de los niveles de estos ríos. Igualmente, a la comités de Gestión del Riesgo, Local y Regional mantener especial vigilancia en los siguientes sectores y municipios: de Cubará (Boyacá), ante la posibilidad de incrementos súbitos del río Cobaría por eminente represamiento del cauce principal, y sobre todo en zonas rurales de la vereda las Brisas en el corregimiento El Guamo, al igual que otros sitios aledaños y aguas arriba del sector en mención; también, en los municipios de Arauquita, Saravena, Fortul y Arauca; El IDEAM recomienda realizar un monitoreo sobre estas cuencas y en el canal Caranal (en inmediaciones de Fortul). Adicionalmente en el municipio de Arauquita se debe tener atención especial sobre las veredas ribereñas de las Islas Bayonero y Reineria, y también en las veredas El Progreso, Gaitán, El Troncal.

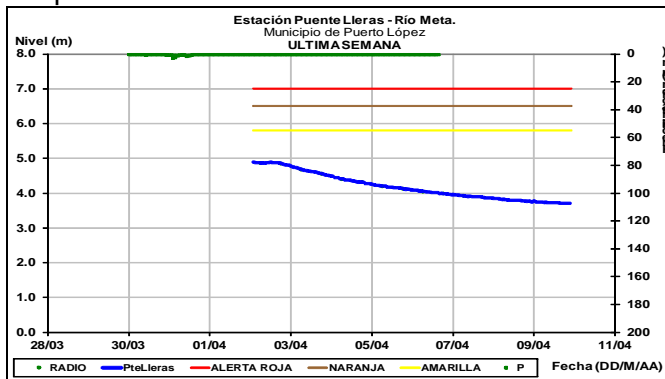


CUENCA DEL RÍO META

Niveles estables registra los ríos aportantes a la cuenca del Meta, tales como: el Humea, Guacavía, Guayuriba, Cusiana y Cravo Sur. En tanto, que el río Guatiquía registra moderadas fluctuaciones con tendencia al descenso.



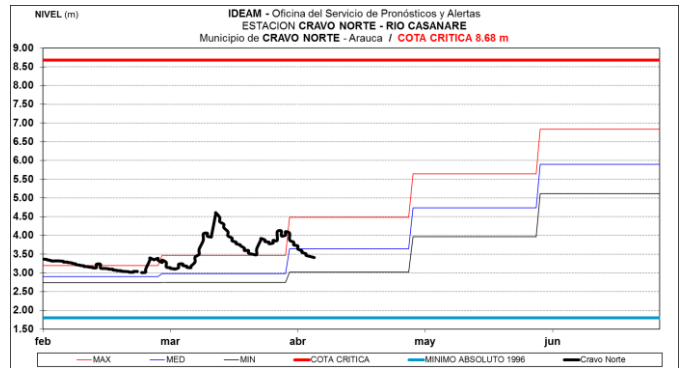
A la altura del municipio de Puerto López el cauce principal del Meta prevalecerá en descenso con valores alrededor de los promedios históricos de la época.



CUENCA DEL RÍO CASANARE

Descenso en el nivel del río Casanare prevalecerá para hoy con valores alrededor del promedio de la

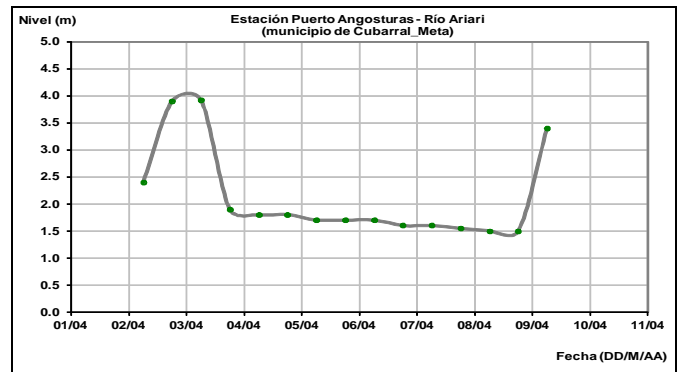
época. El nivel es monitoreado en la estación Cravo Norte.



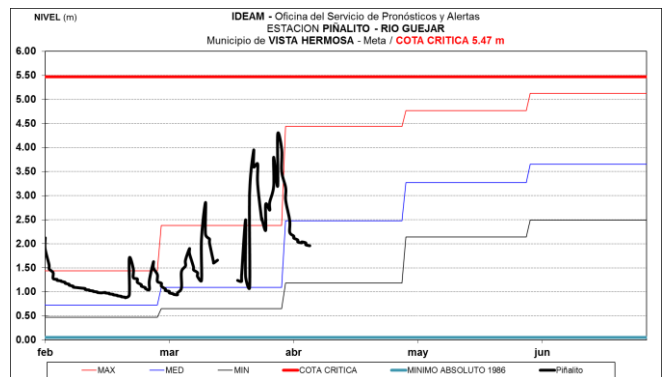
CUENCA DEL RÍO GUAVIARE

ALERTA NARANJA: POR CRECIENTES SUBITAS EN LOS RIOS DEL SUR DEL PIEDEMORTE LLANERO

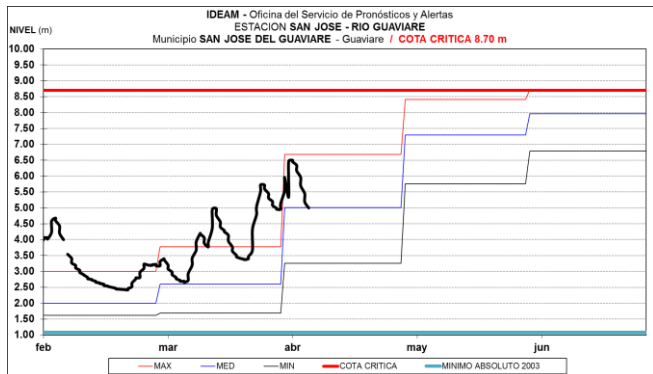
Se mantiene alerta Naranja, debido a las lluvias sobre sectores del sur del piedemonte llanero (La Macarena), las cuales podrían generar incrementos súbitos en aportantes al río Guaviare como los ríos Ariari, Guejar y Guayabero. Se destaca que es probable que el nivel del Ariari pueda estar afectando los sectores ribereños más bajos en Puerto Concordia-Meta.



A la altura del municipio de Vista Hermosa (Meta), el nivel del río Guéjar presenta descenso en las últimas horas.

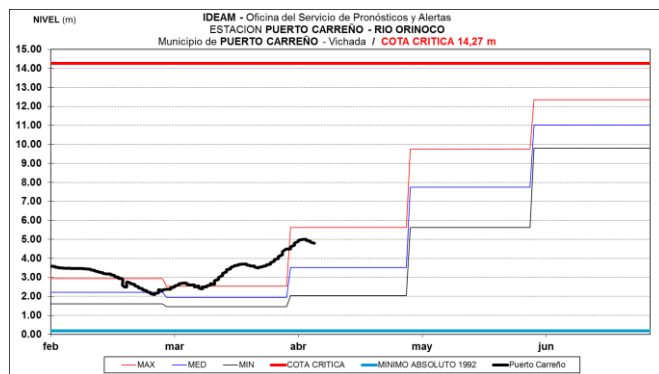


Descenso en el nivel del río Guaviare monitoreado en las estaciones San José de Guaviare y Mapiripan, con valores alrededor a los promedios históricos de la época.



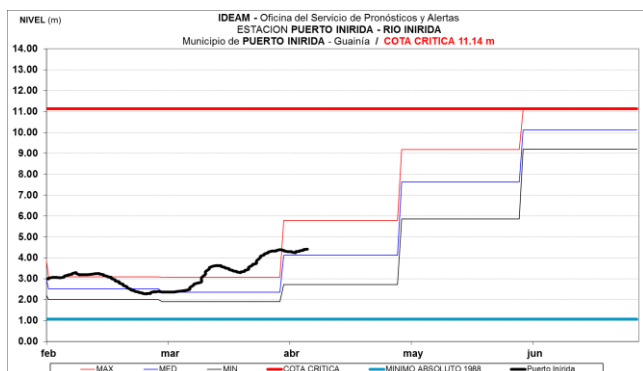
CUENCA DEL RÍO ORINOCO

El río Orinoco a la altura del municipio de Puerto Carreño-Vichada, en inmediaciones de la confluencia entre los ríos Orinoco y Meta, registra una tendencia ligera al descenso. Los valores se encuentran por encima de los promedios históricos para la época.



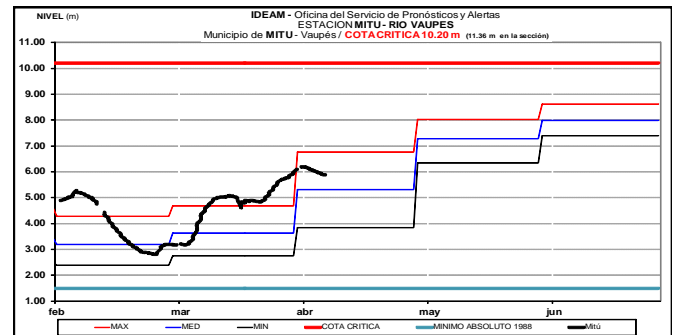
CUENCA DEL RIO INÍRIDA (CUENCA BAJA)

A la altura del municipio de Puerto Inírida-Guainía, el nivel del río Inírida registra descenso en los niveles, con valores alrededor de los promedios históricos.



AREA HIDROGRÁFICA AMAZONAS RÍO VAUPÉS

El río Vaupés monitoreado a la altura de Mitú (Vaupés), registra descenso en los niveles, con valores por encima del promedio histórico de la época.

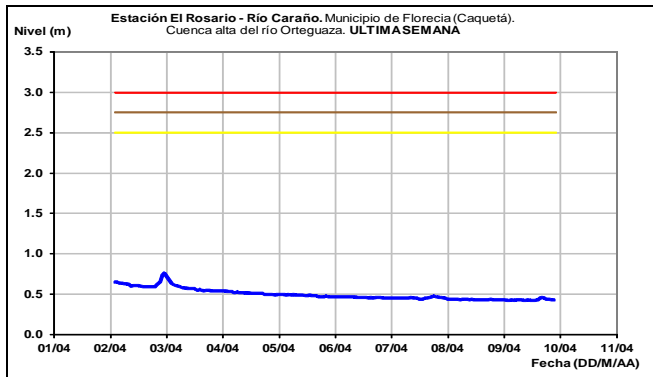


CUENCA ALTA DEL RÍOS CAQUETA Y PUTUMAYO

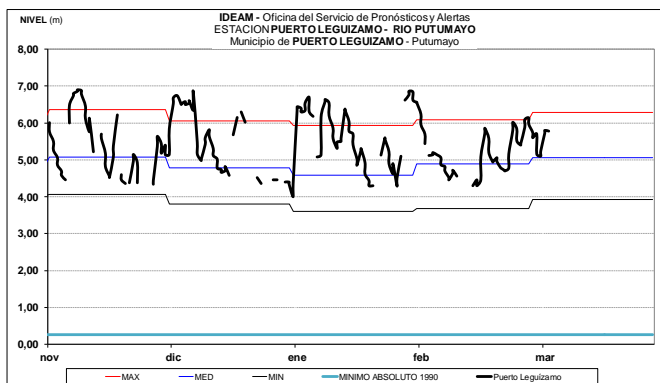
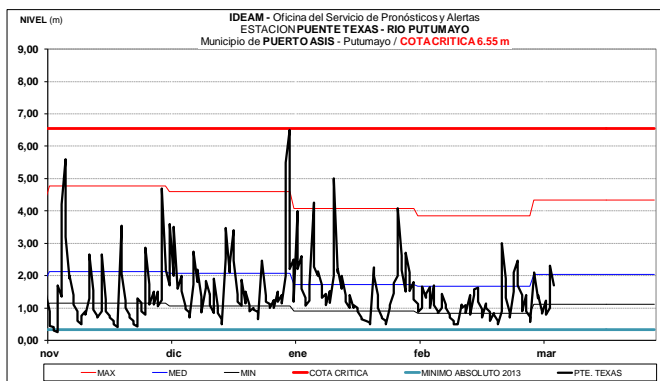
ALERTA ROJA: CRECIENTES SUBITAS EN LA CUENCA ALTA DE LOS RIOS CAQUETA Y PUTUMAYO

Continúa con este nivel de Alerta Roja, por cuanto, se registran lluvias moderadas sobre la cuenca de los ríos Caquetá y Putumayo, que podrían generar crecientes súbitas en quebradas y ríos aportantes a estas cuencas, especialmente en los ríos Mulato, Sangoyaco, Mocoa y Taruca, los cuales afectaron al municipio de Mocoa en el departamento de Putumayo. El IDEAM recomienda a las autoridades Locales y Regionales de Gestión del Riesgo, especialmente en el municipio de Mocoa, permanezcan atentos al comportamiento y variación de los niveles de los ríos y quebradas que atraviesan este municipio.

Estabilidad en el nivel del río Caraño aportante al río Ortega y este a su vez al río Caquetá, monitoreado en el municipio de Florencia-Caquetá.



El nivel del río Putumayo es monitoreado en las estaciones Puente Texas y Puerto Leguizamo en donde ha prevalecido fluctuaciones dentro del rango de los promedios históricos.



RÍO AMAZONAS

Se mantiene la tendencia de ascenso lento y sostenido en el nivel del río Amazonas a la altura de Leticia, en el departamento de Amazonas, con valores alrededor de los promedios altos históricos de la época.

AREA HIDROGRÁFICA PACÍFICO

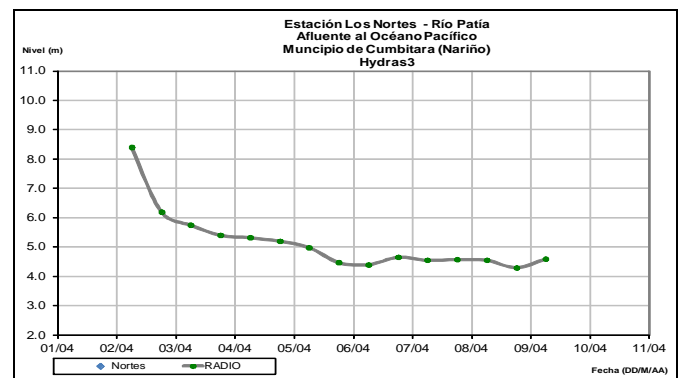
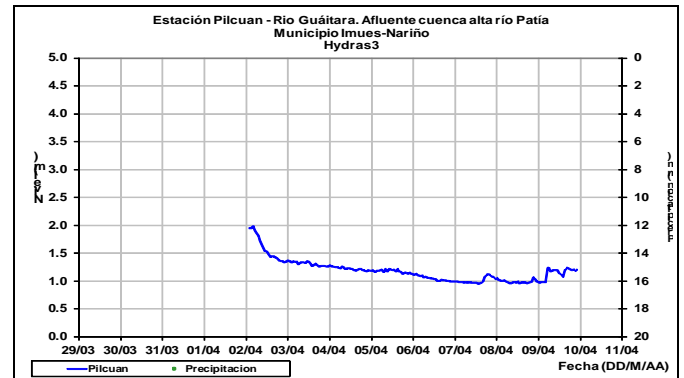
ALERTA AMARILLA: POR CRECIENTES SUBITAS
Debido a las lluvias presentadas en las últimas horas en el departamento del Valle del Cauca, se genera alerta Amarilla por probabilidad de crecientes súbitas en los ríos y afluentes, tales

como los ríos: Dagua, Calima, Yurumanguí, Raposo, Cajambre, Anchicaya, Naya y Micay. El IDEAM recomienda especial atención al comportamiento y fluctuaciones de estos ríos.



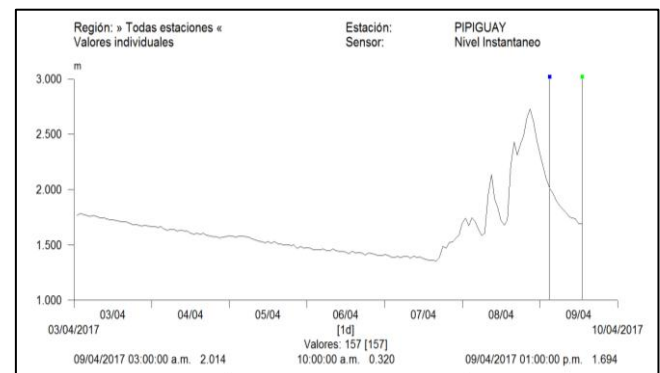
CUENCA DEL RÍO PATÍA

El nivel del cauce principal del Patia ha reportado una tendencia general un ligero ascenso en los niveles, similar tendencia registra el río Guaitara, afluente principal del río Patía.



CUENCA DEL RÍO MIRA

El río Güiza tributario del río Mira registra una tendencia al descenso en los niveles hoy en la mañana; así como, también el cauce principal del Mira el cual es monitoreado en el sector rural del municipio de Tumaco.





ALERTA ROJA. PARA TOMAR ACCIÓN Advierte a los sistemas de prevención y atención de desastres sobre la amenaza que puede ocasionar un fenómeno con efectos adversos sobre la población, el cual requiere la atención inmediata por parte de la población y de los cuerpos de atención y socorro. Se emite una alerta sólo cuando la identificación de un evento extraordinario indique la probabilidad de amenaza inminente y cuando la gravedad del fenómeno implique la movilización de personas y equipos, interrumpiendo el normal desarrollo de sus actividades cotidianas.

ALERTA NARANJA. PARA PREPARARSE Indica la presencia de un fenómeno. No implica amenaza inmediata y como tanto es catalogado como un mensaje para informarse y prepararse. El aviso implica vigilancia continua ya que las condiciones son propicias para el desarrollo de un fenómeno, sin que se requiera permanecer alerta.

ALERTA AMARILLA. PARA INFORMARSE Es un mensaje oficial por el cual se difunde información. Por lo regular se refiere a eventos observados, registrados o registrados y puede contener algunos elementos de pronóstico a manera de orientación. Por sus características pretéritas y futuras difiere del aviso y de la alerta, y por lo general no está encaminado a alertar sino a informar.

Director General
OMAR FRANCO TORRES

Jefe Oficina del Servicio de Pronósticos y Alertas
CHRISTIAN FELIPE EUSCATEGUI COLLAZOS

Hidrólogo de turno:
Sergio Armando BARBOSA C.

Correo electrónico: alertasideam@gmail.com
Calle 25 D No. 96 B-70. Bogotá D. C.
Teléfono: PBX 3527160 - Ext. 1330-1334-1335-1336