

# INFORME TÉCNICO DIARIO N° 026

El IDEAM comunica al Sistema Nacional de Gestión del Riesgo (SNGR) y al Sistema Nacional Ambiental (SINA).

Bogotá D. C., martes 26 de enero de 2016. Hora de actualización 12:35 p.m. HLC.



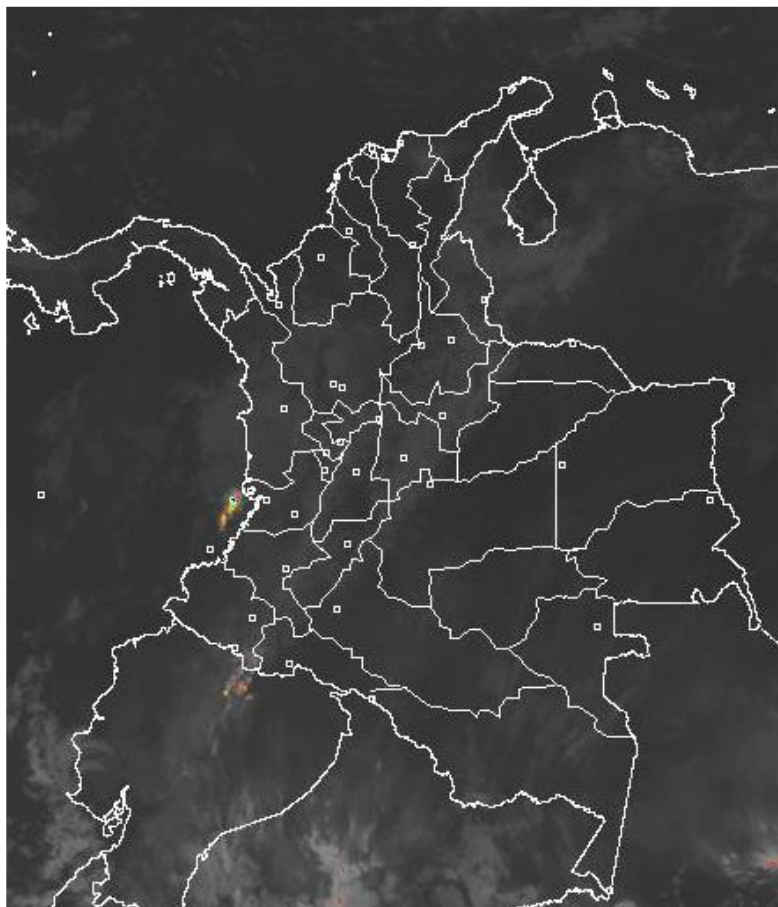
## CONDICIONES HIDROMETEOROLÓGICAS ACTUALES

En el país han tendido a consolidarse desde la madrugada de hoy las condiciones secas con poca nubosidad, especialmente en las regiones Caribe, Orinoquía y Amazónica y a lo largo de los valles de los ríos Magdalena y Cauca donde inclusive se esperan elevadas temperaturas del aire.

El pronóstico para los próximos días nos indica la continuidad de tiempo seco en el territorio nacional, condición que podría favorecer la ocurrencia de incendios de la cobertura vegetal, el IDEAM recomienda abstenerse de realizar fogatas, quemas presiembra, botar colillas de cigarrillos mal apagadas o dejar material inflamable en zonas rurales.

## IMAGEN SATELITAL

Imagen IDEAM | 26 de enero de 2016 | Hora 7:45 a. m. HLC



Consulte todos los días el pronóstico del tiempo y las alertas hidrometeorológicas vigentes del **IDEAM**, en un formato de calidad. Alrededor de las 7:30 a. m. está a disposición del público en [www.ideam.gov.co](http://www.ideam.gov.co).

Se puede ver también en dispositivos móviles **AQUÍ**



# LO MÁS DESTACADO

**ALERTA ROJA  
PARA TOMAR ACCIÓN**

**ALERTA NARANJA  
PARA PREPARARSE**

**ALERTA AMARILLA  
PARA INFORMARSE**

## LLUVIAS

Durante las últimas 24 horas se registraron lluvias en diferentes partes de las regiones Andina y Pacífica, las de mayor volumen se presentaron en Nariño, Cundinamarca y Cauca. El mayor volumen reportado en **Nariño (Nariño) con 32,0 mm** y **Santacruz (Nariño) con 30,1 mm**.

## ALERTA ROJA

- Por niveles bajos en el río Magdalena, especialmente en la cuenca media en el tramo comprendido entre Puerto Salgar (Cundinamarca) hasta El Banco (Magdalena).
- Por niveles bajos en la cuenca del río Cauca, incluidos afluentes, con niveles mínimos históricos.
- Por alta posibilidad de incendios de la cobertura vegetal en varios sectores de bosques, cultivos y pastos localizados en las regiones Andina, Caribe, Amazonía y Orinoquía.
- Por heladas o descensos significativos de las temperaturas mínimas del aire en Boyacá.
- Por oleaje y viento en el Mar Caribe .

## ALERTA NARANJA

- Por amenaza moderada de deslizamientos de tierra en algunos sectores inestables o de alta pendiente localizados en el departamento de Cauca, Nariño y Tolima.
- Por amenaza moderada de incendios de la cobertura vegetal en sectores de las regiones Andina, Caribe y Amazonía.
- Por descensos significativos en las temperaturas mínimas del aire en el altiplano Cundiboyacense.

## ALERTA AMARILLA

- Por pleamar en el Océano Pacífico.

## IMPORTANTE

Por las condiciones de sequía, resultado del fenómeno “EL NIÑO”, son muchos los municipios del país que están en riesgo de presentar desabastecimiento de agua potable. Se reitera el llamado a las alcaldías municipales para tener listos sus planes de emergencia y contingencia con el fin de atender ésta situación.



# PRONÓSTICO CONDICIONES METEOROLÓGICAS ESPECIALES

## ÁREA DEL VOLCÁN CERRO MACHÍN

En el área prevalecerán las condiciones secas con poca nubosidad durante la jornada.  
**El SERVICIO GEOLOGICO COLOMBIANO reporta en nivel AMARILLO (III): CAMBIOS EN EL COMPORTAMIENTO DE LA ACTIVIDAD VOLCÁNICA.** Lat:4.80 Lon:-75.62

ELEVACIÓN (pies)	DIRECCIÓN	VELOCIDAD	
		NUDOS	Km/h
10,000	SURESTE	5	9
18,000	ESTE	10 - 15	18 - 28
24,000	NORESTE	10 - 30	18 - 54
30,000	NORESTE	20 - 35	36 - 63

## ÁREA DEL VOLCÁN NEVADO DEL HUILA

Cielo parcialmente nublado con lluvias ligeras a diferentes horas de la tarde.  
**El SERVICIO GEOLOGICO COLOMBIANO reporta en nivel AMARILLO (III): CAMBIOS EN EL COMPORTAMIENTO DE LA ACTIVIDAD VOLCÁNICA.** Lat:2.92 Lon:-76.05

ELEVACIÓN (pies)	DIRECCIÓN	VELOCIDAD	
		NUDOS	Km/h
10,000	SURESTE	5	9
18,000	ESTE	10 - 15	18 - 28
24,000	NORESTE	10 - 20	18 - 36
30,000	NORESTE	20 - 35	36 - 63

## ÁREA DEL VOLCÁN GALERAS

Cielo entre despejado y parcialmente cubierto con condiciones secas.  
**El SERVICIO GEOLOGICO COLOMBIANO reporta en nivel AMARILLO (III): CAMBIOS EN EL COMPORTAMIENTO DE LA ACTIVIDAD VOLCÁNICA.** Lat: 1.55 Lon: -77.37

ELEVACIÓN (pies)	DIRECCIÓN	VELOCIDAD	
		NUDOS	Km/h
10,000	SURESTE	5 - 10	9 - 18
18,000	ESTE	10 - 15	18 - 28
24,000	NORESTE	10 - 20	18 - 36
30,000	NORESTE	20 - 35	36 - 63

## ÁREA DEL VOLCÁN NEVADO DEL RUIZ

En el área se prevé tiempo seco con cielo entre despejado y parcialmente nublado.  
**El SERVICIO GEOLOGICO COLOMBIANO reporta en nivel AMARILLO (III): CAMBIOS EN EL COMPORTAMIENTO DE LA ACTIVIDAD VOLCÁNICA.** Lat: 4.89 Lon: -75.32

ELEVACIÓN (pies)	DIRECCIÓN	VELOCIDAD	
		NUDOS	Km/h
10,000	SURESTE	5	9
18,000	ESTE	10 - 15	18 - 28
24,000	NORESTE	10 - 25	18 - 45
30,000	NORESTE	20 - 35	36 - 63

## ÁREA DEL COMPLEJO VOLCÁNICO CHILES-CERRO NEGRO DE MAYASQUER

Se esperan condiciones nubosas con precipitaciones a diferentes horas.  
**El SERVICIO GEOLOGICO COLOMBIANO reporta en nivel AMARILLO (III): CAMBIOS EN EL COMPORTAMIENTO DE LA ACTIVIDAD VOLCÁNICA.** Lat: 0.81 - Lon: 77.93 // Lat: 0.76 Lon: -77.95

ELEVACIÓN (pies)	DIRECCIÓN	VELOCIDAD	
		NUDOS	Km/h
10,000	SURESTE	5	9
18,000	ESTE	10 - 15	18 - 28
24,000	NORESTE	10 - 20	18 - 36
30,000	NORESTE	20 - 35	36 - 63

# ESTADO DE LOS EMBALSES

A continuación se relacionan los volúmenes útiles diarios (expresados en porcentaje) de acuerdo con información consultada en la siguiente dirección electrónica de XM: <http://ido.xm.com.co/ido/SitePages/hidrologia.aspx?q=reservas>

ZONA	EMBALSE		VOLUMEN ÚTIL DIARIO (%)	
ANTIOQUIA	AMANI		50,78	
	MIRAFLORES		68,05	
	PEÑOL		60,38	
	PLAYAS		76,34	
	PORCE II		54,97	
	PORCE III		76,04	
	PUNCHINÁ		72,99	
	RIOGRANDE2		45,81	
	SAN LORENZO		82,95	
	TRONERAS		50,10	
CARIBE	URRÁ I		76,82	
CENTRO	AGREGADO BOGOTÁ	48,91	NEUSA	63,88
			SISGA	73,71
			TOMINÉ	42,78
	BETANIA		73,76	
	EL QUIMBO		46,59	
	MUÑA		52,77	
	PRADO		16,16	
	TOPOCORO		41,58	
	CHUZA		55,64	
	ESMERALDA		53,10	
GUAVIO		60,74		
VALLE DEL CAUCA	ALTO ANCHICAYÁ		42,75	
	CALIMA 1		18,15	
	SALVAJINA		39,28	

Para estar informado diariamente de lo que pasa con el pronóstico del tiempo y las alertas.

Síguenos en Twitter @IDEAMColombia



## TEMPERATURAS MÁXIMAS

A continuación se relacionan los municipios donde en las últimas 24 horas se registraron temperaturas iguales o superiores a 35.0°C.

DEPARTAMENTO	MUNICIPIO
<b>ANTIOQUIA</b>	Valparaíso (38,4)
<b>ATLANTICO</b>	Manatí (37,4)
<b>BOLIVAR</b>	Arjona (35,6), María La Baja (35,5), Zambrano (35,2)
<b>CAQUETA</b>	Valparaíso (38,2), Florencia (37,4), Solano (37), San José Del Fragua (36,8), Solano (36,2)
<b>CASANARE</b>	Yopal (36,4), Aguazul (36,0), Villanueva (35,6), Paz De Ariporo (35,0)
<b>CESAR</b>	Bosconia (40,0), Valledupar (38,2), Valledupar (37,2), Valledupar (36,5), Agustín Codazzi (36,0)
<b>CORDOBA</b>	Ciénaga De Oro (35,7), Montería (35,4), Chima (35,0)
<b>CUNDINAMARCA</b>	Puerto Salgar (35,5), Paratebuena (35,4)
<b>GUAINIA</b>	Inírida (36,6)
<b>HUILA</b>	Villavieja (36,8)
<b>LA GUAJIRA</b>	Urumita (35,2)
<b>MAGDALENA</b>	Pivijay (35,2)
<b>META</b>	Cumaral (36,6), Villavicencio (36,0), La Macarena (36,0), Barranca De Upia (36,0), San Martín (35,8), Villavicencio (35,4)
<b>PUTUMAYO</b>	Puerto Leguizamó (35,6)
<b>SANTANDER</b>	Puerto Parra (35,6), Capitanejo (35,6)
<b>SUCRE</b>	Corozal (35,0)
<b>TOLIMA</b>	Saldaña (38,0), Ambalema (37,8), Natagaima (37,2), Armero (37,2), Flandes (36,8), Guamo (36,8), Espinal (36,4), Prado (36,0)
<b>VAUPES</b>	Mitú (36,2)
<b>VICHADA</b>	Puerto Carreño (37,6)

## TEMPERATURAS MÍNIMAS

A continuación se relacionan los municipios donde en las últimas 24 horas se registraron temperaturas iguales o inferiores a 5.0°C.

DEPARTAMENTO	MUNICIPIO
<b>BOYACÁ</b>	Saboya (4.0).
<b>CUNDINAMARCA</b>	Mosquera (3.0).

Para estar informado diariamente de lo que pasa con el **pronóstico del tiempo y las alertas.**

**Síguenos en Twitter**  
**@IDEAMColombia**



## PRECIPITACIONES

A continuación se relacionan los municipios donde en las últimas 24 horas se registraron precipitaciones iguales o superiores a 20.0 mm.

DEPARTAMENTO	MUNICIPIO
<b>CAUCA</b>	Totoró (24,0), Piendamó (23,0), Cajibío (20,0)
<b>CUNDINAMARCA</b>	Nocaima (24,2), Tabio (23,2), Occidente - (R. Tunjuelo) (21,2), La Calera (20,7)
<b>HUILA</b>	Gigante (20,0)
<b>NARIÑO</b>	Santacruz (30,1), Nariño (32,0), Arboleda (21,0)

# RADIACIÓN ULTRAVIOLETA

## **Altos valores de Radiación ultravioleta en todo el país desde finales de diciembre de 2015 hasta marzo del 2016.**


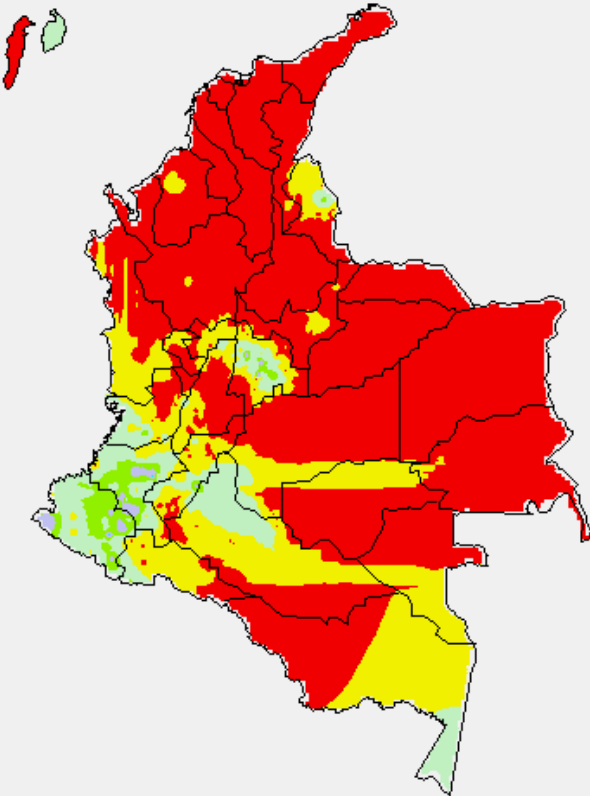
Debido a los bajos valores de ozono que se presentan en el país normalmente durante gran parte del año, pero especialmente a finales y principios del mismo y a la poca nubosidad que se espera en gran parte del territorio nacional desde finales de diciembre hasta marzo del 2016, principalmente en horas de la mañana y primeras horas de la tarde, se incrementarán los valores de radiación ultravioleta en superficie y se recomienda: evitar la exposición directa al Sol entre las 9 de la mañana y las 4 de la tarde, usar ropa protectora cuando se está exponiendo al Sol (camisa de manga larga, sombreros de ala ancha, lentes protectores), usar bloqueadores solares para la piel con un factor de protección 30 o mayor y por último, deben tener especial cuidado las personas de piel blanca y los niños.

Lo anterior es porque el ozono absorbe la radiación ultravioleta procedente del Sol y si su cantidad disminuye durante el periodo mencionado anteriormente, aumentará la radiación ultravioleta en superficie, lo cual puede producir eritemas (quemaduras de la piel por exposición al Sol), acelera el envejecimiento de la piel, afecta el sistema inmunológico y puede producir cáncer de piel y daños oculares. Los valores altos y peligrosos de radiación ultravioleta se presentarán en todo el territorio nacional, pero los máximos se darán en las zonas montañosas, en particular al sur de Antioquia, Santanderes, Tolima, Eje Cafetero, Boyacá, Cundinamarca, Huila, Cauca y Nariño.

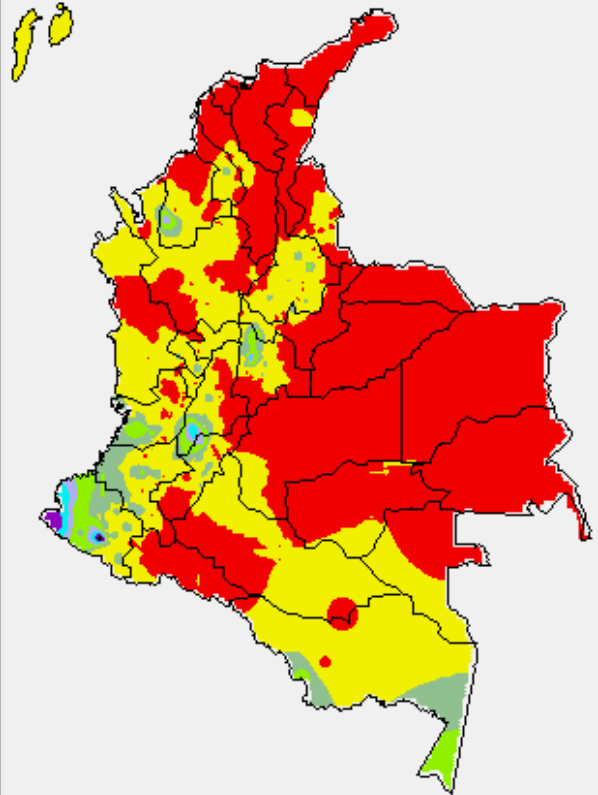


# MAPAS DE PRECIPITACIÓN

**Precipitación Diaria:** desde las 7:00 a.m. del Lunes 25 hasta las 7:00 a.m. del Martes 26 de enero de 2016.



**Precipitación de los últimos 3 días:** desde las 7:00 a.m. del Sábado 23 de enero de 2016 hasta las 7:00 a.m. del Martes 26 de enero de 2016.



## ALERTAS VIGENTES E INFORMACIÓN ADICIONAL

Para mayor información sobre el pronóstico del estado del tiempo, informes técnicos diarios, comunicados especiales, mapas diarios de temperaturas máximas y mínimas e información diaria de precipitación se sugiere consultar los siguientes enlaces:

- [MAPA DIARIO DE TEMPERATURA MÁXIMA.](#)
- [MAPA DIARIO DE TEMPERATURA MÍNIMA.](#)
- [INFORMACIÓN DIARIA DE PRECIPITACIÓN Y TEMPERATURA DE LOS PRINCIPALES AEROPUERTOS DEL PAÍS.](#)
- [MOAICO MAPAS DE PRECIPITACIÓN DIARIA EN MILÍMETROS.](#)



# PRONÓSTICO METEOROLÓGICO



Martes 26 y Miércoles 27 de enero de 2016

REGIÓN	PRONÓSTICO
SABANA DE BOGOTÁ	<p><b>MARTES:</b> En la mañana y hasta entrada la tarde se prevé tiempo seco con intervalos soleados, luego se advierten precipitaciones en algunos sectores del oriente y norte de la ciudad y de la sabana. La temperatura máxima del aire se aproximará a 23°C.</p> <p><b>MIÉRCOLES:</b> Cielo entre ligera y parcialmente cubierto con predominio de tiempo seco. Temperatura mínima y máxima del aire prevista entre 3°C y 22°C.</p>
ANDINA	<p><b>MARTES:</b> En gran parte de la región predominarán las condiciones secas con escasa nubosidad y elevadas temperaturas del aire, particularmente en los valles de los ríos Magdalena y Cauca. En la mañana no se descarta lluvias ligeras en el norte de Tolima, sectores del Eje Cafetero y occidente de Cundinamarca; a finales de la tarde y durante la noche se advierten precipitaciones entre ligeras y moderadas en el occidente de Antioquia, norte de Tolima, oriente de Boyacá, Valle del Cauca, Cauca y Nariño y norte y nororiente de Cundinamarca.</p> <p><b>MIÉRCOLES:</b> Cielo entre despejado y parcialmente nublado con predominio de tiempo seco en la mayor parte de la región, excepto en áreas del oriente de Valle del Cauca y Cauca, occidente de Antioquia, suroccidente de Santander, Risaralda, Caldas, Quindío y nororiente de Cundinamarca donde se pronostican lluvias a mediados de la tarde.</p>
CARIBE	<p><b>MARTES:</b> Cielo entre despejado y parcialmente cubierto con tiempo seco y posibilidad de elevadas temperaturas del aire, salvo en sectores del Urabá donde se pronostican lluvias dispersas al finalizar la tarde y durante la noche.</p> <p><b>MIÉRCOLES:</b> En la región prevalecerán las condiciones secas con poca nubosidad y probabilidad de altas temperaturas. En la noche no se descartan precipitaciones ligeras en el Urabá y sur de Córdoba y Bolívar.</p>
ARCHIPIÉLAGO DE SAN ANDRÉS, PROVIDENCIA Y SANTA CATALINA	<p><b>MARTES:</b> Cielo entre despejado y parcialmente cubierto con precipitaciones esporádicas después del mediodía y por la noche.</p> <p><b>MIÉRCOLES:</b> Aunque durante la jornada se prevén condiciones secas no se descartan lluvias ocasionales.</p>
MAR CARIBE	<p><b>MARTES:</b> Cielo entre despejado y parcialmente nublado con condiciones secas, salvo en el área de San Andrés, Providencia y Santa Catalina y en el golfo de Urabá donde se prevén lluvias ligeras y dispersas a mediados de la tarde y durante la noche.</p> <p><b>MIÉRCOLES:</b> En la mayor parte del Caribe nacional se prevé tiempo seco con poca nubosidad, excepto en el archipiélago de San Andrés, Providencia y Santa Catalina donde se esperan precipitaciones ocasionales durante la jornada.</p>

Planeando tu día?  
Descarga YA y conoce...



Consúltalo a diario y únete a  
la Cultura del Pronóstico del IDEAM

Disponible para  



# PRONÓSTICO METEOROLÓGICO

Martes 26 y Miércoles 27 de enero de 2016



REGIÓN	PRONÓSTICO
PACÍFICA	<p><b>MARTES:</b> En gran parte de la región se advierten condiciones secas hasta entrada la tarde, luego se pronostican lluvias de variada intensidad en áreas del sur de Chocó, noroccidente de Valle del Cauca y suroccidente de Nariño.</p> <p><b>MIÉRCOLES:</b> A lo largo de la región se prevé tiempo nuboso con precipitaciones entre ligeras y moderadas en la madrugada, al finalizar la tarde y durante la noche particularmente en áreas del centro y sur de Chocó, Valle del Cauca y Nariño. En Cauca se prevén lluvias dispersas desde mediados de la tarde en adelante.</p>
INSULAR PACÍFICO	<p><b>MARTES:</b> En Gorgona y Malpelo se pronostica nubosidad variada durante la jornada con precipitaciones ligeras a diferentes horas de la tarde y noche.</p> <p><b>MIÉRCOLES:</b> En Malpelo y Gorgona se prevén lluvias en la madrugada e inicios de la mañana y luego a mediados de la tarde y durante algunas horas de la noche. Posibilidad de tormentas eléctricas.</p>
OCEANO PACÍFICO	<p><b>MARTES:</b> Cielo entre despejado y parcialmente nublado con tiempo seco, salvo en sectores aledaños a la costa central donde se pronostican lluvias al final de la mañana y durante algunas horas de la tarde y noche, acompañadas en algunos casos de tormentas eléctricas.</p> <p><b>MIÉRCOLES:</b> En la mayor parte del área oceánica son estimadas condiciones nubosas, con precipitaciones de variada intensidad especialmente en el centro y sur del Pacífico nacional. No se descarta actividad eléctrica.</p>
ORINOQUIA	<p><b>MARTES:</b> A lo largo de la jornada se prevé tiempo seco con cielo entre despejado y parcialmente cubierto, y posibilidad de elevadas temperaturas del aire.</p> <p><b>MIÉRCOLES:</b> Cielo entre despejado y parcialmente nublado con condiciones secas y altas temperaturas del aire.</p>
AMAZÓNICA	<p><b>MARTES:</b> Cielo entre despejado y parcialmente nublado con tiempo seco, excepto en algunos sectores del occidente de Putumayo y oriente de Amazonas donde se advierten precipitaciones ligeras a diferentes horas.</p> <p><b>MIÉRCOLES:</b> En la mayor parte de la región prevalecerán las condiciones secas, salvo en áreas del occidente de Caquetá y Putumayo y oriente de Vaupés y Amazonas donde se prevén lluvias durante algunas horas de la madrugada al atardecer y durante la noche.</p>

Planeando tu día? Descarga YA y conoce...



Consúltalo a diario y únete a la Cultura del Pronóstico del IDEAM

Disponible para

# ALERTAS POR AMENAZA DE INCENDIOS DE LA COBERTURA VEGETAL REGIÓN CARIBE

**ALERTA ROJA:**

Amenaza Alta o muy alta de ocurrencia de incendios de la cobertura vegetal en zonas de bosques, cultivos y pastos, localizados en los siguientes municipios y sectores aledaños:

**ALERTA NARANJA:**

Amenaza moderada de ocurrencia de incendios de la cobertura vegetal en zonas de bosques, cultivos y pastos, localizados en los siguientes municipios y sectores aledaños:

**ALERTA ROJA**

DEPARTAMENTO	MUNICIPIOS
ATLÁNTICO	Baranoa, Barranquilla, Campo De La Cruz, Candelaria, Galapa, Juan De Acosta, Luruaco, Malambo, Manatí, Palmar De Varela, Piojó, Polonuevo, Ponedera, Puerto Colombia, Repelón, Sabanagrande, Sabanalarga, Santa Lucía, Santo Tomás, Soledad, Suan, Tubará, Usiacurí.
BOLÍVAR	Achí, Arenal, Arjona, Arroyohondo, Calamar, Cantagallo, Cartagena De Indias, Cicuco, Clemencia, Córdoba, El Carmen De Bolívar, El Guamo, Hatillo De Loba, Magangué, Mahates, Margarita, María La Baja, Mompós, Montecristo, Morales, Pinillos, San Cristóbal, San Estanislao, San Fernando, San Jacinto, San Jacinto Del Cauca, San Juan Nepomuceno, San Pablo, Santa Catalina, Santa Rosa, Santa Rosa Del Sur, Simití, Soplaviento, Talaigua Nuevo, Turbaco, Turbaná, Villanueva, Zambrano.
CESAR	Aguachica, Agustín Codazzi, Astrea, Becerrill, Bosconia, Chimichagua, Chiriguaná, Curumaní, El Copey, El Paso, González, La Gloria, La Jagua De Iberico, La Paz, Manaure Balcón Del Cesar, Pailitas, Pelaya, Pueblo Bello, Rio De Oro, San Alberto, San Diego, San Martín, Tamalameque, Valledupar.
CÓRDOBA	Ayapel, Buenavista, Cereté, Chima, Chinú, Ciénaga De Oro, Cotorra, La Apartada, Loricá, Los Córdoba, Momil, Montelibano, Montería, Moñitos, Planeta Rica, Pueblo Nuevo, Puerto Escondido, Purísima, Sahagún, San Andrés De Sotavento, San Antero, San Bernardo Del Viento, San Carlos, San Pelayo, Tierralta, Tuchín.
LA GUAJIRA	Albania, Barrancas, Dibulla, Distracción, El Molino, Fonseca, Hato Nuevo, La Jagua Del Pilar, Maicao, Manaure, Riohacha, San Juan Del Cesar, Urumita, Villanueva.
MAGDALENA	Algarrobo, Aracataca, Ariguaní (El Difícil), Cerro De San Antonio, Chivolo, Ciénaga, Concordia, El Banco, El Piñón, El Retén, Fundación, Guamal, Nueva Granada, Pedraza, Pijiño Del Carmen, Pivijay, Plato, Puebloviejo, Remolino, Sabanas De San Ángel, Salamina, San Sebastián De Buenavista, San Zenón, Santa Ana, Santa Bárbara De Pinto, Santa Marta, Sitionuevo, Tenerife, Zapayán.
SUCRE	Buenavista, Caimito, Chalán, Colosó, Corozal, Coveñas, El Roble, Guaranda, La Unión, Los Palmitos, Majagual, Morroa, Ovejas, Palmito, Sampués, San Benito Abad, San Juan De Betulia (Betulia), San Marcos, San Onofre, San Pedro, Sincé, Sincelejo, Sucre, Tolú, Tolviejo.

*Especial atención ameritan los Parques Nacionales Naturales Los Colorados, Los Flamencos, Macuira, Paramillo, Tayrona, Sierra Nevada de Santa Marta.*

# ALERTAS POR AMENAZA DE INCENDIOS DE LA COBERTURA VEGETAL REGIÓN ANDINA

## ALERTA ROJA

### ALERTA ROJA:

Amenaza Alta o muy alta de ocurrencia de incendios de la cobertura vegetal en zonas de bosques, cultivos y pastos, localizados en los siguientes municipios y sectores aledaños:

### ALERTA NARANJA:

Amenaza moderada de ocurrencia de incendios de la cobertura vegetal en zonas de bosques, cultivos y pastos, localizados en los siguientes municipios y sectores aledaños:

DEPARTAMENTO	MUNICIPIOS
ANTIOQUIA	Abejorral, Abriaquí, Amalfi, Andes, Angostura, Apartadó, Arboletes, Armenia, Betania, Betulia, Buriticá, Campamento, Cañasgordas, Caracolí, Caramanta, Carepa, Carmen De Viboral, Carolina, Caucasia, Chigorodó, Cisneros, Ciudad Bolívar, Concordia, Copacabana, Dabeiba, Don Matías, El Bagre, Envigado, Fredonia, Frontino, Giraldo, , Gómez Plata, Guadalupe, Guarne, Hispania, Itagüí, Jardín, Jericó, La Pintada, Marinilla, Montebello, Nechí, Peñol, Pueblorrico, Remedios, Retiro, Rionegro, Sabaneta, Salgar, San Roque, San Vicente, Santa Bárbara, Santa Fe De Antioquia, Santa Rosa De Osos, Santo Domingo, Santuario, , Sonsón, Támesis, Tarso, Titiribí, Turbo, Uramita, Urrao, Valparaiso, Vegachí, Venecia, Yalí, Yarumal, Yolombó, Yondó (Casabe).
BOYACÁ	Almeida, Aquitania, Arcabuco, Belén, Berbeo, Betéitiva, Boavita, Boyacá, Busbanzá, Campohermoso, Cerinza, Chinavita, Chíquiza, Chiscas, Chita, Chivatá, Chivor, Ciénega, Cóbbita, Corrales, Covarachía, Cubará, Cucaita, Cúitva, Duitama, El Cocuy, El Espino, Firavitoba, Floresta, Gachantivá, Gámeza, Garagoa, Guacamayas, Guateque, Guayatá, Guicán, Iza, Jenesano, Jericó, La Capilla, La Uvita, Labranzagrande, Macanal, Maripí, Miraflores, Mongua, Monguí, Moniquirá, Motavita, Nobsa, Nuevo Colón, Oicatá, Pachavita, Páez, Paipa, Pajarito, Panqueba, Pauna, Paya, Paz De Rio, Pesca, Pisba, Ramiriquí, Ráquira, Rondón, Saboyá, Sáchica, Samacá, San Eduardo, San José De Pare, San Luis De Gaceno, San Mateo, San Pablo De Borbur, Santa María, Santa Rosa De Viterbo, Santa Sofía, Sativanorte, Sativasur, Siachoque, Soatá, Socha, Socotá, Sogamoso, Somondoco, Sora, Soracá, Sotaquirá, Susacón, Sutamarchán, Sutatenza, Tasco, Tenza, Tibaná, Tibasosa, Tinjacá, Tipacoque, Toca, Togüí, Tópaga, Tota, Tunja, Turmequé, Tuta, Úmbita, Ventaquemada, Villa De Leiva, Viracachá, Zetaquirá.
CALDAS	Aguadas, Aranzazu, Belalcázar, Filadelfia, La Dorada, La Merced, Manizales, Marmato, Neira, Pácora, Riosucio, Salamina, Supia.



# ALERTAS POR AMENAZA DE INCENDIOS DE LA COBERTURA VEGETAL REGIÓN ANDINA

## ALERTA ROJA

### ALERTA ROJA:

Amenaza Alta o muy alta de ocurrencia de incendios de la cobertura vegetal en zonas de bosques, cultivos y pastos, localizados en los siguientes municipios y sectores aledaños:

### ALERTA NARANJA:

Amenaza moderada de ocurrencia de incendios de la cobertura vegetal en zonas de bosques, cultivos y pastos, localizados en los siguientes municipios y sectores aledaños:

DEPARTAMENTO	MUNICIPIOS
CAUCA	Bolívar, Buenos Aires, Caldono, Caloto, Corinto, Inzá, La Sierra, La Vega, Mercaderes, Miranda, Padilla, Páez (Belalcázar), Patía (El Bordo), Popayán, Puerto Tejada, Puracé (Coconuco), Rosas, Santa Rosa, Santander De Quilichao, Sotará (Paispamba), Suárez, Toribío, Totoró.
CUNDINAMARCA	Agua De Dios, Anapoima, Anolaima, Apulo, Arbeláez, Beltrán, Bojacá, Cabrera, Cachipay, Caparrapí, Cáqueza, Chaguaní, Chipaque, Choachí, Chocontá, Cota, Cucunubá, El Colegio, El Rosal, Facatativá, Fómeque, Fosca, Funza, Fusagasugá, Gachalá, Gachetá, Gama, Girardot, Granada, Guaduas, Guataquí, Guatavita, Guayabetal, Gutiérrez, Jerusalén, Junín, La Calera, La Mesa, Lenguazaque, Machetá, Madrid, Manta, Medina, Mosquera, Nariño, Nemocón, Nilo, Pandi, Paratebuena, Pasca, Puerto Salgar, Pulí, Quetame, Quipile, Ricaurte, San Bernardo, San Juan De Rioseco, Sesquilé, Sibaté, Sylvania, Soacha, Subachoque, Suesca, Susa, Tena, Tenjo, Tibacuy, Tibirita, Tocaima, Ubalá, Ubaque, Ubaté, Une, Venecia, Vianí, Villapinzón, Viotá, Zipacón.
QUINDIO	Circasia, Génova, Pijao, Quimbaya, Salento.
HUILA	Acevedo, Agrado, Aipe, Altamira, Baraya, Colombia, Elías, Garzón, Guadalupe, Isnos, La Argentina, La Plata, Neiva, Oporapa, Paicol, Palermo, Pital, Pitalito, Saladoblanco, San Agustín, Suaza, Tarqui, Tello, Tesalia, Timaná, Villavieja, Yaguará.
NARIÑO	Buesaco, Chachagüi, El Peñol, El Tambo, La Cruz, Los Andes (Sotomayor), Pasto, Policarpa, Tangua.

# ALERTAS POR AMENAZA DE INCENDIOS DE LA COBERTURA VEGETAL

## ALERTA ROJA:

Amenaza Alta o muy alta de ocurrencia de incendios de la cobertura vegetal en zonas de bosques, cultivos y pastos, localizados en los siguientes municipios y sectores aledaños:

## ALERTA NARANJA:

Amenaza moderada de ocurrencia de incendios de la cobertura vegetal en zonas de bosques, cultivos y pastos, localizados en los siguientes municipios y sectores aledaños:

## REGIÓN ANDINA

### ALERTA ROJA

DEPARTAMENTO	MUNICIPIOS
NORTE DE SANTANDER	Ábrego, Arboledas, Bucarasica, Cáchira, Cúcota, Chitagá, Convención, Cúcuta, Cucutilla, El Carmen, El Zulia, Gramalote, Hacarí, Herrán, La Playa, Labateca, Los Patios, Mutiscua, Ocaña, Pamplona, Pamplonita, Puerto Santander, San Calixto, San Cayetano, Silos, Teorama, Toledo, Villa Caro.
RISARALDA	Balboa, Guática, La Celia, La Virginia, Mistrató, Pereira, Quinchía, Santuario.
SANTANDER	Barbosa, Barichara, Cabrera, California, Capitanejo, Carcasí, Cerrito, Charta, Chipatá, Concepción, Confines, Enciso, Güepsa, Galán, Guadalupe, Guapotá, Guavatá, Hato, Jordán, Macaravita, Málaga, Matanza, Molagavita, Oiba, Onzaga, Palmar, Palmas Del Socorro, Pinchote, Puente Nacional, Puerto Parra, San Andrés, San Gil, San José De Miranda, San Miguel, Socorro, Suratá, Tona, Vetas, Villanueva.
TOLIMA	Alpujarra, Alvarado, Ambalema, Anzoátegui, Armero (Guayabal), Carmen De Apicalá, Casabianca, Coello, Cunday, Dolores, Espinal, Falan, Flandes, Fresno, Guamo, Herveo, Honda, Ibagué, Icononzo, Lérida, Líbano, Mariquita, Melgar, Murillo, Natagaima, Palocabildo, Piedras, Prado, Purificación, Rovira, Saldaña, San Luis, Santa Isabel, Suárez, Valle De San Juan, Venadillo, Villahermosa, Villarrica.
VALLE DEL CAUCA	Alcalá, Andalucía, Ansermanuevo, Argelia, Bolívar, Buga, Bugalagrande, Caicedonia, Calima (El Darién), Candelaria, Cartago, El Águila, El Cairo, El Cerrito, El Dovio, Florida, Ginebra, Guacarí, Jamundí, La Unión, La Victoria, Obando, Palmira, Pradera, Riofrío, Roldanillo, San Pedro, Sevilla, Toro, Trujillo, Tuluá, Ulloa, Versalles, Vijes, Yotoco, Yumbo, Zarzal.

*Especial atención ameritan los Parques Nacionales Naturales Los Nevados, Nevado del Huila, Los Estoraques, Catatumbo – Bari, Las Hermosas, Los Katíos, Guanenta Alto de Río Fonce, Tama, Iguaque, De Pisba, Chingaza y Sumapaz.*

# ALERTAS POR AMENAZA DE INCENDIOS DE LA COBERTURA VEGETAL

## ALERTA ROJA:

Amenaza Alta o muy alta de ocurrencia de incendios de la cobertura vegetal en zonas de bosques, cultivos y pastos, localizados en los siguientes municipios y sectores aledaños:

## ALERTA NARANJA:

Amenaza moderada de ocurrencia de incendios de la cobertura vegetal en zonas de bosques, cultivos y pastos, localizados en los siguientes municipios y sectores aledaños:

## REGIÓN CARIBE

### ALERTA NARANJA

DEPARTAMENTO	MUNICIPIOS
BOLÍVAR	Barranco De Loba, El Peñón, San Martin De Loba, Tiquisio (Puerto Rico).
CORDOBA	Puerto Libertador, San José De Ure.

## REGIÓN ANDINA

### ALERTA NARANJA

DEPARTAMENTO	MUNICIPIOS
ANTIOQUIA	Amagá, Anorí, Anzá, Barbosa, Cáceres, Caicedo, Girardota, Maceo, Puerto Berrío, Segovia.
CALDAS	Victoria.
CAUCA	Almaguer, Argelia, Balboa, Cajibío, Florencia, Guachené, Jambaló, Morales, Piendamó, San Sebastián, Silvia, Sucre, Timbío, Villa Rica.
CUNDINAMARCA	Bogotá D.C., Chía, Guasca, Sopó, Tabío.
HUILA	Gigante, Íquira, Nátaga, Teruel.
SANTANDER	Albania, Aratoca, Barrancabermeja, Betulia, Bolívar, Cepitá, Charalá, Chima, Cimitarra, Contratación, Curití, El Guacamayo, El Playón, Encino, Gámbita, Girón, Guaca, Jesús María, Los Santos, Mogotes, Piedecuesta, Puerto Wilches, Rionegro, San Joaquín, Santa Bárbara, Simacota, Sucre, Vélez.
NARIÑO	Albán (San José), Ancuyá, Arboleda (Berruecos), Belén, Colón (Génova), Consacá, Cumbitara, El Charco, El Rosario, El Tablón, Funes, Guachucal, Guaitarilla, Imués, La Florida, La Llanada, La Unión, Leiva Linares, Mallama (Piedrancha), Nariño, Ospina, Providencia, Samaniego, San Bernardo, San Lorenzo, San Pablo, San Pedro De Cartago (Cartago), Sandoná, Santa Cruz (Guachavés), Sapuyes, Taminango, Túquerres, Yacuanquer.
NORTE DE SANTANDER	Bochalema, Chinácota, Durania, El Tarra, La Esperanza, Lourdes, Salazar, Sardinata, Tibú, Villa Del Rosario.
TOLIMA	Cajamarca, Roncesvalles.
VALLE DEL CAUCA	Cali.



# ALERTAS POR AMENAZA DE INCENDIOS DE LA COBERTURA VEGETAL

**ALERTA ROJA:**

Amenaza Alta o muy alta de ocurrencia de incendios de la cobertura vegetal en zonas de bosques, cultivos y pastos, localizados en los siguientes municipios y sectores aledaños:

**ALERTA NARANJA:**

Amenaza moderada de ocurrencia de incendios de la cobertura vegetal en zonas de bosques, cultivos y pastos, localizados en los siguientes municipios y sectores aledaños:

## REGIÓN ORINOQUIA

### ALERTA ROJA

DEPARTAMENTO	MUNICIPIOS
ARAUCA	Arauca, Arauquita, Cravo Norte, Fortul, Puerto Rondón, Saravena, Tame.
CASANARE	Aguazul, Chámeza, Hato Corozal, La Salina, Maní, Monterrey, Nunchía, Orocué, Paz De Ariporo, Pore, Recetor, Sabanalarga, Sácama, San Luis De Palenque, Támara, Tauramena, Trinidad, Villanueva, Yopal.
META	Acacías, Barranca De Upía, Cabuyaro, Castilla La Nueva, Cubarral, Cumaral, El Calvario, El Castillo, Fuente De Oro, Granada, Guamal, La Macarena, Lejanías, Mapiripán, Mesetas, Puerto Concordia, Puerto Gaitán, Puerto Lleras, Puerto López, Puerto Rico, Restrepo, San Carlos De Guaroa, San Juan De Arama, San Juanito, San Martín, Uribe, Villavicencio, Vistahermosa.
VICHADA	Cumaribo, La Primavera, Puerto Carreño y Santa Rosalía.

*Especial atención ameritan los Parques Nacionales Naturales Tinigua, Sierra de la Macarena, Cordillera de Los Picachos, Tinigua, El Tuparro y El Cocuy.*

# ALERTAS POR AMENAZA DE INCENDIOS DE LA COBERTURA VEGETAL

## ALERTA ROJA:

Amenaza Alta o muy alta de ocurrencia de incendios de la cobertura vegetal en zonas de bosques, cultivos y pastos, localizados en los siguientes municipios y sectores aledaños:

## ALERTA NARANJA:

Amenaza moderada de ocurrencia de incendios de la cobertura vegetal en zonas de bosques, cultivos y pastos, localizados en los siguientes municipios y sectores aledaños:

## REGIÓN AMAZONIA

### ALERTA ROJA

DEPARTAMENTO	MUNICIPIOS
CAQUETÁ	Cartagena Del Chaira, El Doncello, El Paujil, Florencia, Milán, Montañita, Puerto Rico, San José Del Fragua, San Vicente Del Caguán, Solano, Valparaíso.
GUAINÍA	Barranco Mina, Cacahual, Inírida, Mapiripana.
GUAVIARE	Calamar, El Retorno, Miraflores, San José Del Guaviare.

### ALERTA NARANJA

DEPARTAMENTO	MUNICIPIOS
CAQUETÁ	Albania, Belén De Los Andaquíes, Morelia.

*Especial atención ameritan los Parques Nacionales Naturales La Paya, Chiribiquete, Nukak y Puinawai.*

# ALERTAS POR NIVELES DE LOS RÍOS

## REGIÓN ANDINA

### ALERTA ROJA:

#### NIVELES BAJOS DEL RÍO MAGDALENA

Actualmente se ha observado un ascenso de niveles de lámina de agua en la cuenca alta del río Magdalena asociado principalmente a la operación del Embalse de Betania sin embargo, continúa la condición de niveles muy bajos a lo largo de toda la cuenca, así como en los principales afluentes al río Magdalena. En especial permanece con niveles bajos en el río en inmediaciones a los municipios de Honda (Tolima); La Dorada (Caldas); Puerto Salgar (Cundinamarca); Puerto Boyacá (Boyacá); Puerto Berrío (Antioquia); Barrancabermeja (Santander); Puerto Wilches (Santander); San Pablo (Bolívar); Gamarra (Cesar); Tamalameque (Cesar); El Banco (Magdalena); Magangué (Bolívar).

Se recomienda mantener la **ALERTA ROJA** debido a que se presentan problemas de abastecimiento para aquellos acueductos municipales que captan el recurso de las fuentes hídricas superficiales y existen restricciones a la navegabilidad en algunos sectores del río .

Se recomienda estar atentos a las informaciones emitidas por la capitanía de puerto y CORMAGDALENA para adelantar las actividades relacionadas con la navegación fluvial.

### ALERTA ROJA:

#### NIVELES BAJOS EN LA CUENCA DEL RÍO CAUCA

Continúan los niveles bajos en el río Cauca, así como en los afluentes a lo largo de toda la cuenca, con niveles inferiores a los promedios mínimos históricos para este mes de Enero. En particular, se destaca la condición de baja disponibilidad de agua en las fuentes abastecedoras de los acueductos que se abastecen del río Cauca.



# ALERTA POR DESCENSOS SIGNIFICATIVOS DE LAS **TEMPERATURAS MÍNIMAS DEL AIRE**

## REGIÓN ANDINA

### HELADAS O DESCENSOS SIGNIFICATIVOS DE LAS TEMPERATURAS MÍNIMAS DEL AIRE

Durante los próximos días en sectores del altiplano Cundiboyacense se esperan descensos significativos de las temperaturas mínimas del aire, en horas de la madrugada, lo que podría en algunos casos dar lugar a heladas, especialmente en los siguientes municipios:

### **ALERTA ROJA**

**BOYACÁ:** Duitama, Sogamoso y Cerinza.

### **ALERTA NARANJA**

**BOYACÁ:** Tunja, Paipa, Saboya y Toca.

**CUNDINAMARCA:** Chocontá, Tenjo, Sopó, Mosquera, Tabio, Facatativá, Chía y Subachoque.

# ALERTAS POR AMENAZA DE DESLIZAMIENTO

**ALERTA ROJA:**

Amenaza alta a muy alta por deslizamientos de tierra detonados por lluvias, localizados en los siguientes municipios:

**ALERTA NARANJA:**

Amenaza moderada por deslizamientos de tierra detonados por lluvias, localizados en los siguientes municipios:

## REGIÓN ANDINA

### ALERTA NARANJA:

DEPARTAMENTO	MUNICIPIOS
TOLIMA	Chaparral, Rioblanco.

## REGIÓN PACÍFICA

### ALERTA NARANJA:

DEPARTAMENTO	MUNICIPIOS
CAUCA	El Tambo, López.
NARIÑO	Tumaco

# ALERTAS METEOMARINA

## MAR CARIBE

### ALERTA ROJA

#### VIENTO Y OLEAJE

En cercanías al litoral del Mar Caribe Nacional se prevén vientos entre los 20 Y 25 nudos y ráfagas de 35 nudos con un oleaje que puede alcanzar los 4.0 metros de altura, los de mayor intensidad en alta mar. Por lo cual, se recomienda a pescadores y usuarios de pequeñas embarcaciones consultar con las Capitanías de puerto antes de zarpar.

## OCÉANO PACÍFICO

### ALERTA AMARILLA

#### PLEAMAR

Hasta el día 29 de enero del presente año, se espera una de las pleamares más significativas del mes en el litoral del Pacífico, asociada con la marea astronómica. Por lo anterior se recomienda a habitantes costeros estar atentos a la evolución del fenómeno.

°C: grados Celsius

m: metros

mm: milímetros

msnm: metros sobre nivel del mar

Km/h: kilómetros por hora

HLC: hora local colombiana

GOES: Geostationary Operational Environmental Satellites (Satélite Geoestacionario Operacional Ambiental).

GOES-13 es el designado GOES-Este, localizado en 75° W sobre el ecuador geográfico.

PNN: Parque Nacional Natural

SFF: Santuario de Fauna y Flora

**ALERTA ROJA. PARA TOMAR ACCIÓN** Advierte a los sistemas de prevención y atención de desastres sobre la amenaza que puede ocasionar un fenómeno con efectos adversos sobre la población, el cual requiere la atención inmediata por parte de la población y de los cuerpos de atención y socorro. Se emite una alerta sólo cuando la identificación de un evento extraordinario indique la probabilidad de amenaza inminente y cuando la gravedad del fenómeno implique la movilización de personas y equipos, interrumpiendo el normal desarrollo de sus actividades cotidianas.

**ALERTA NARANJA. PARA PREPARARSE** Indica la presencia de un fenómeno. No implica amenaza inmediata y como tanto es catalogado como un mensaje para informarse y prepararse. El aviso implica vigilancia continua ya que las condiciones son propicias para el desarrollo de un fenómeno, sin que se requiera permanecer alerta.

**ALERTA AMARILLA. PARA INFORMARSE** Es un mensaje oficial por el cual se difunde información. Por lo regular se refiere a eventos observados, reportados o registrados y puede contener algunos elementos de pronóstico a manera de orientación. Por sus características pretéritas y futuras difiere del aviso y de la alerta, y por lo general no está encaminado a alertar sino a informar.

**CONDICIONES NORMALES** Indica que no existe ninguna clase de alerta para la región o zona mencionada.



OMAR FRANCO T., Director General  
CHRISTIAN EUSCÁTEGUI C., Jefe Oficina del Servicio de Pronósticos y Alertas

Profesionales de turno:  
María C. ROSERO, Viviana C. CHIVATÁ, Mauricio TORRES y Daniel USECHE., Mirovan SVERKO, Juan S. BARRIOS y Laura D. MACÍAS.

Diseño y diagramación:  
GRUPO DE COMUNICACIONES

<http://www.ideam.gov.co>  
Correos electrónicos: [servicio@ideam.gov.co](mailto:servicio@ideam.gov.co), [alertas@ideam.gov.co](mailto:alertas@ideam.gov.co)  
Calle 25 d # 96b - 70, piso 3. Bogotá, D.C.  
Teléfono: 3075625 ext. 1334-1336.

Síganos en

