

INFORME TÉCNICO DIARIO

IDEAM comunica al Sistema Nacional para la Gestión del Riesgo de Desastres (SNGRD) y al Sistema Nacional Ambiental (SINA).

Bogotá D. C. 12 de mayo de 2022
Hora de actualización 12:30 HLC

Boletín No.

132



CONTENIDO

[Lo más destacado](#)

[Precipitación](#)

[Temperaturas](#)

[Alerta por descensos significativos de las temperaturas mínimas del aire](#)

[Condiciones Hidrometeorológicas actuales](#)

[Pronóstico de precipitación de las próximas 24 horas](#)

[Pronóstico condiciones meteorológicas adicionales](#)

[Alertas Hidrológicas](#)

[Seguimiento y Pronóstico de las Amenazas por Deslizamientos](#)

[Seguimiento y Pronóstico de las Amenazas por Incendios](#)

[Alertas Meteomarinas vigentes Mar Caribe Colombiano](#)

[Alertas Meteomarinas vigentes Océano Pacífico Nacional](#)

[Alertas Meteomarinas por Ciclón Tropical Mar Caribe Colombiano](#)



Alerta
ROJA

PARA TOMAR ACCIÓN Advierte a los sistemas de prevención y atención de desastres sobre la amenaza que puede ocasionar un fenómeno con efectos adversos sobre la población, el cual requiere la atención inmediata por parte de la población y de los cuerpos de atención y socorro. Se emite una alerta sólo cuando la identificación de un evento extraordinario indique la probabilidad de amenaza inminente y cuando la gravedad del fenómeno implique la movilización de personas y equipos, interrumpiendo el normal desarrollo de sus actividades cotidianas.



Alerta
NARANJA

PARA PREPARARSE Indica la presencia de un fenómeno. No implica amenaza inmediata y como tanto es catalogado como un mensaje para informarse y prepararse. El aviso implica vigilancia continua ya que las condiciones son propicias para el desarrollo de un fenómeno, sin que se requiera permanecer alerta.



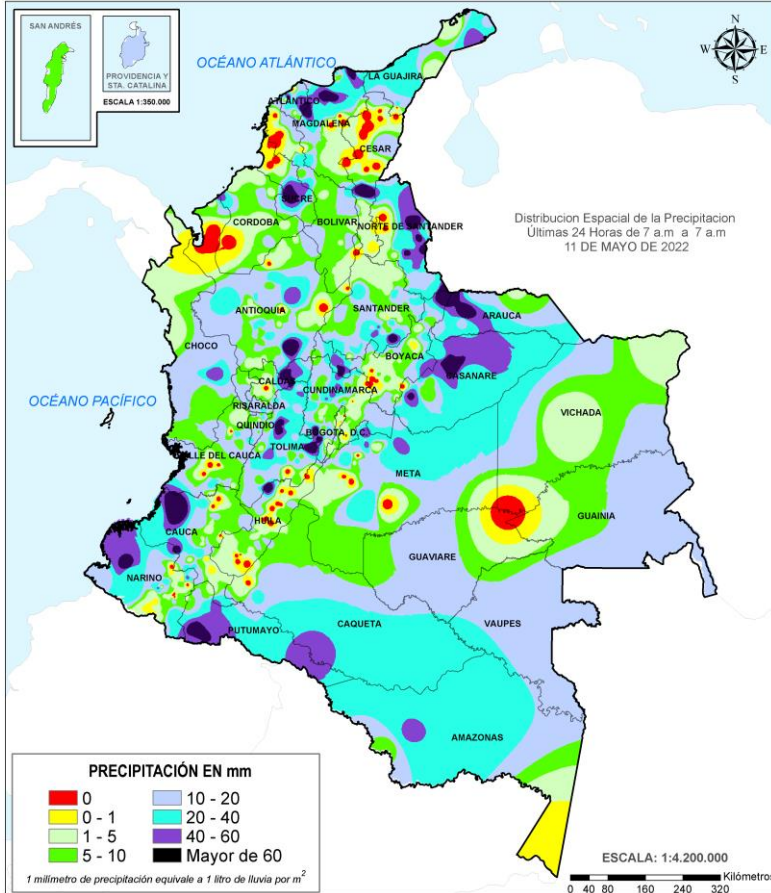
Alerta
AMARILLA

PARA INFORMARSE Es un mensaje oficial por el cual se difunde información. Por lo regular se refiere a eventos observados, registrados o registrados y puede contener algunos elementos de pronóstico a manera de orientación. Por sus características pretéritas y futuras difiere del aviso y de la alerta, y por lo general no está encaminado a alertar sino a informar.

CONDICIONES NORMALES La información que se suministra se encuentra dentro de los rangos normales.

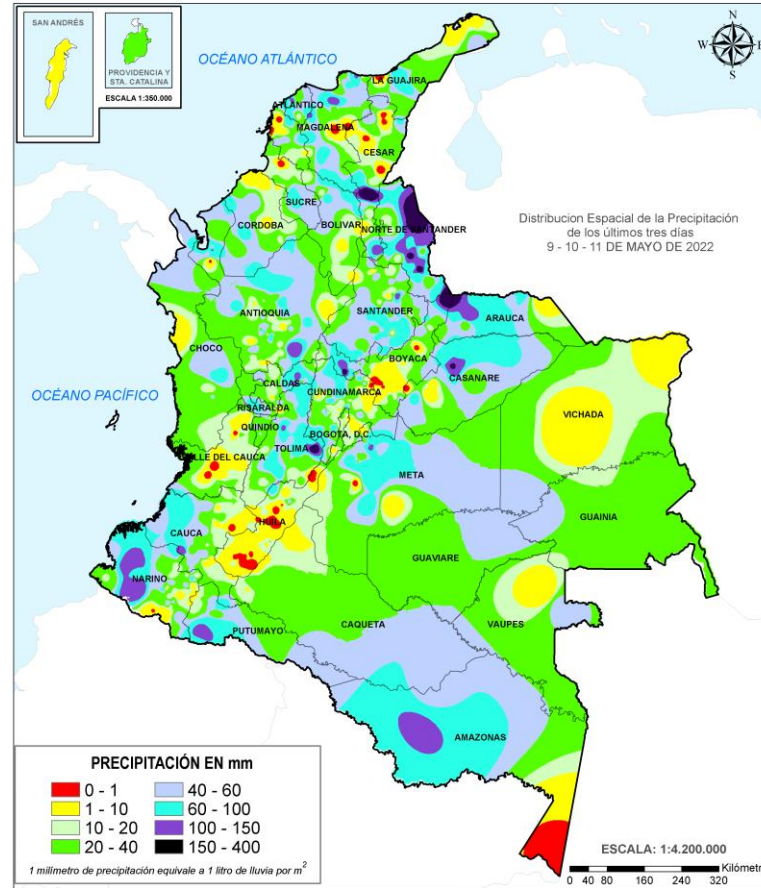
Alertas vigentes hasta: 12 de mayo de 2022 - 18:00 HLC.

Mapas de precipitación



Precipitación diaria desde las 07:00 HLC del miércoles 11 hasta las 07:00 HLC del jueves, 12 de mayo de 2022.

Fuente: IDEAM



Precipitación últimas 72 horas desde las 07:00 HLC del lunes 9 hasta las 07:00 HLC del jueves, 12 de mayo de 2022.

Fuente: IDEAM

Lluvias registradas en las últimas 24 horas

A nivel nacional se observó un pequeño descenso en la cantidad acumulada de las lluvias en comparación con las 24 horas anteriores, las precipitaciones de mayor intensidad se reportaron en las regiones Caribe, Andina y Pacífica, alcanzando el mayor volumen en el municipio de **Muzo (Boyacá)** con **139.5 mm**, dato que superó el máximo histórico del mes.



- Por alta probabilidad de ocurrencia de deslizamientos de tierra en sectores de ladera localizados en las regiones Andina, Pacífica y occidente de la Orinoquia.
- Por alta probabilidad de crecientes súbitas o niveles altos en las cuencas de los ríos ubicados en las regiones Caribe, Andina y Orinoquia.




- Por moderada probabilidad de ocurrencia de deslizamientos de tierra en zonas de alta pendiente ubicadas en las regiones Andina, Pacífica, Orinoquia y Amazonia.
- Por moderada probabilidad de crecientes súbitas o niveles altos en las cuencas de los ríos ubicados en las regiones Caribe, Andina, Pacífica y Orinoquia.
- Por tiempo lluvioso con posibilidad de tormentas eléctricas y rachas de viento en sectores del suroccidente del mar Caribe y sur del océano Pacífico nacional, especialmente aguas adentro.

Alertas amarillas e información más detallada para cada una de las categorías de alerta, remítase a la temática particular del informe.

- Un milímetro de lluvia (1 mm) equivale a un litro (1 L) de lluvia que ha caído en un metro cuadrado (1 m²). La lluvia acumulada es la suma de los milímetros de agua lluvia que se han registrado en un lapso de tiempo.



Estimación Satelital (24 Horas)



PRECIPITACIÓN TOTAL ACUMULADA POR ESTIMACIÓN SATELITAL (GOES-16)

MAY 11 DE 2022 (7:00) - MAY 12 DE 2022 (7:00)

Elaborado por: Oficina del Servicio de Pronósticos y Alertas.



Precipitaciones

A continuación, los municipios donde se registraron precipitaciones iguales o superiores a 80.0 mm en las últimas 24 horas.

Aclaración: aunque los volúmenes de lluvia registrados en un municipio se relacionan con la ubicación de las estaciones de monitoreo del IDEAM, en ocasiones, dichas estaciones pueden estar distantes de los lugares en donde se concentra la mayor población o alejados de los centros municipales.

DEPARTAMENTO	MUNICIPIO
ANTIOQUIA	San Francisco (95.0).
ATLÁNTICO	Ponedera (80.0).
BOYACÁ	Muzo (139.5) y Cubara (96.3).
CALDAS	Marquetalia (102.0).
CASANARE	Pore (108.0).
CAUCA	López de Micay (89.0).
CESAR	Pailitas (100.0).
MAGDALENA	Salamina (112.4), Santa Marta-Guachaca 60 km al nororiente (104.5) y Pueblo Viejo (90.0).
SUCRE	San Benito Abad (84.8).
TOLIMA	Ibagué-Interlaken (137.0) y Cunday (99.0).

Estaciones con precipitaciones del 2022-05-11 por encima del máximo histórico del mes

ESTACIÓN	MUNICIPIO	DEPARTAMENTO	PREC mm.	MAX_HIST 24h. mm.	DIFERENCIA mm.
MUZO	MUZO	BOYACÁ	139.5	135.0	4.5
INTERLAKEN	IBAGUÉ (INTERLAKEN)	TOLIMA	137.0	134.6	2.4

El hidroestimador utiliza datos de los satélites ambientales geoestacionarios operacionales (GOES) de NOAA para estimar las tasas de lluvia. Las estimaciones de las precipitaciones de los satélites pueden proporcionar información crítica sobre las precipitaciones en regiones donde los datos de los medidores o radares no están disponibles o no son confiables.





Estimación Satelital (24 Horas)



Temperaturas Máximas

A continuación, los municipios donde se registraron temperaturas iguales o superiores a 35.0°C en las últimas 24 horas.

Aclaración: aunque los valores registrados en un municipio se relacionan con la ubicación de las estaciones de monitoreo del IDEAM, en ocasiones, dichas estaciones pueden estar distantes de los lugares en donde se concentra la mayor población o alejados de los centros municipales.

En la tarde de ayer miércoles 11 de mayo no se registraron temperaturas máximas por encima de 35°C.

Temperaturas Mínimas

A continuación se relacionan los municipios donde en las últimas 24 horas se registraron temperaturas menores o iguales a 5.0°C.

En la mañana de hoy jueves 12 de mayo no se registraron temperaturas mínimas por debajo de 5°C.

Puntos de calor- ultimas 24 horas. Cortesía <https://firms.modaps.eosdis.nasa.gov/>


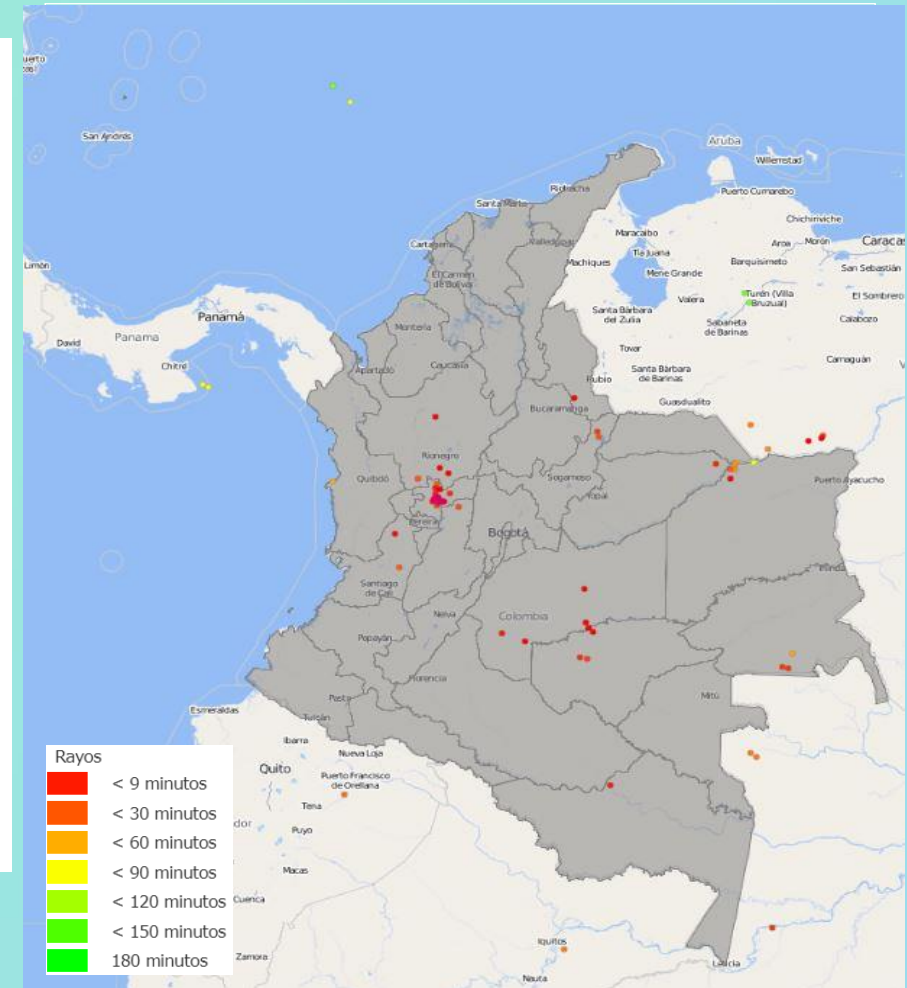


Imagen GOES East Canal Infrarrojo,
12 de mayo de 2022 - Hora 12:30 HLC.
Fuente: GOES 16

Las precipitaciones a nivel nacional han venido disminuyendo a lo largo de la mañana, excepto en sectores de los departamentos de Magdalena, Bolívar, Antioquia, Chocó, Cundinamarca, occidente de Santander, Norte de Santander, oriente de Cauca y Nariño, donde aún continúan. En el resto del país ha predominado el tiempo seco con cielo entre ligera y parcialmente nublado.

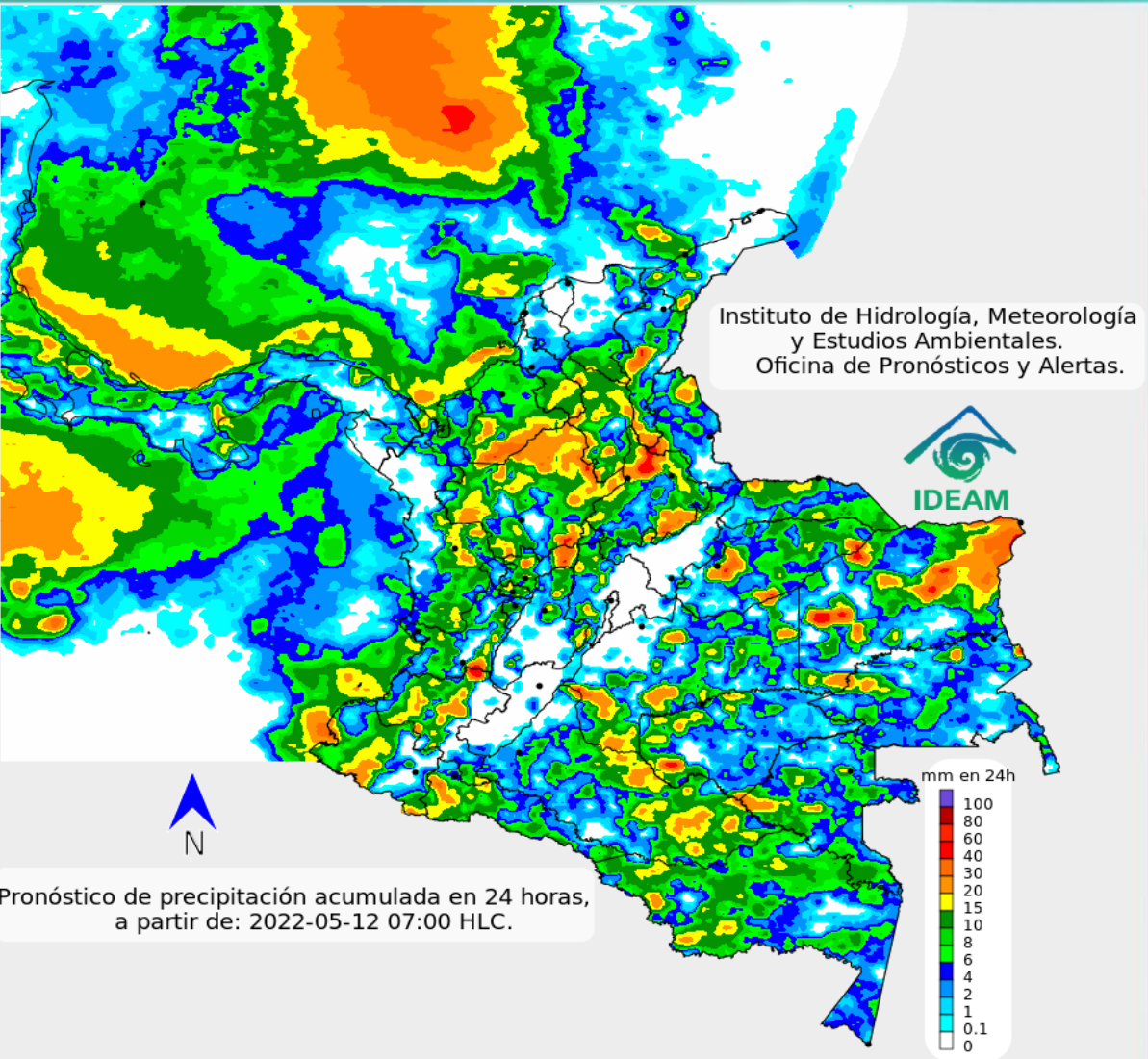


Descargas eléctricas en las últimas 3 horas.
Fuente: Keraunos S.A.S.

- La imagen del canal infrarrojo (10.3 μm) permite identificar nubes en cualquier período temporal a partir de la temperatura de brillo de la nube (ver escala de colores). De esta forma, se puede identificar, clasificar y caracterizar la nubosidad en una zona determinada.
- La imagen de las descargas eléctricas muestra los rayos nube-tierra que se han descargado en una zona en las últimas 4 horas (ver escala de colores)



Pronóstico de precipitación para las próximas veinticuatro (24) horas



En gran parte del país se espera una disminución del volumen de las lluvias con respecto al día anterior, las precipitaciones más intensas se prevén en sectores de Magdalena, sur de La Guajira, Cesar, Bolívar, Antioquia, Santander, Caldas, norte de Tolima, Cundinamarca, Boyacá, Cauca, Nariño, Vichada, Casanare, Meta, Caquetá, Putumayo y Guaviare.



Para mayor información sobre el estado del tiempo, alertas y pronósticos, consulte la aplicación móvil MI PRONÓSTICO

- La resolución espacial del mapa de pronóstico es de 6.5 km aproximadamente. Por lo tanto, fenómenos meteorológicos inferiores a esta escala no están considerados en esta predicción.
- La escala de colores está asociada a un rango de precipitación en el intervalo de tiempo indicado, lo que implica que el pronóstico no es determinista (un valor exacto en una zona) sino corresponde a un pronóstico cuantitativo (un rango de valores en una zona).

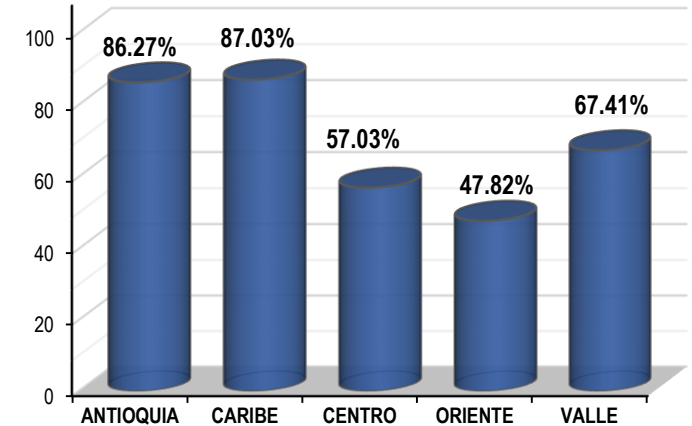
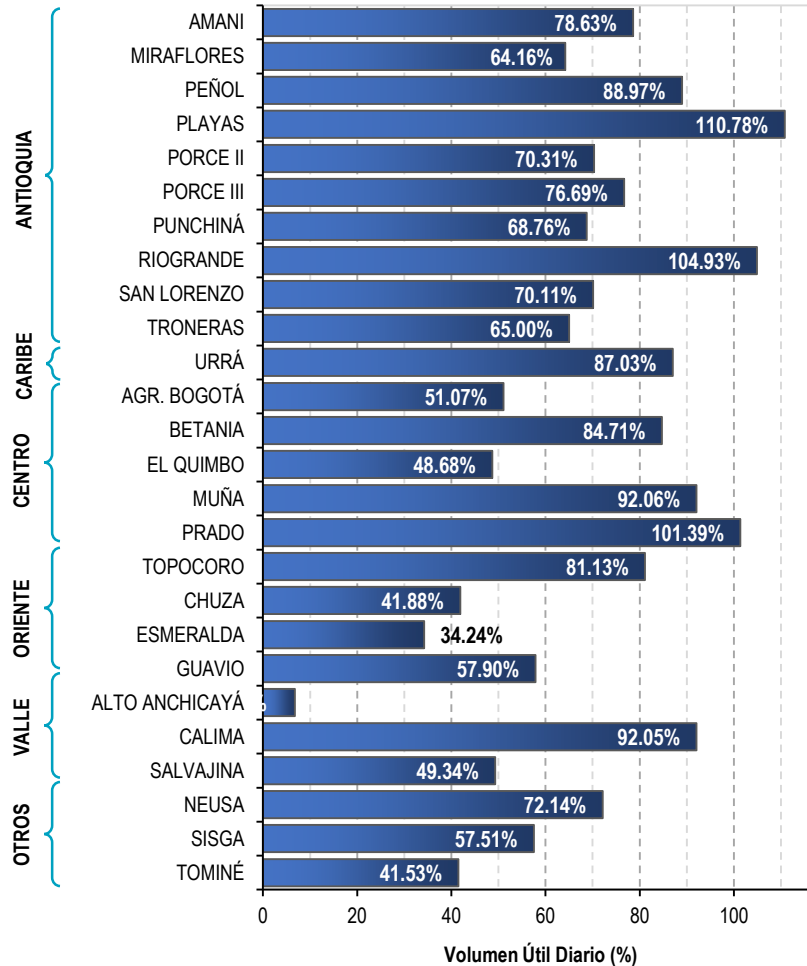


A continuación se relaciona el volumen útil diario de los principales embalses del país (expresado en porcentaje), de acuerdo con la información reportada por XM S.A. E.S.P en la siguiente dirección electrónica: <http://ido.xm.com.co/ido/SitePages/hidrologia.aspx?q=reservas>



VOLUMEN ÚTIL DIARIO EN LOS PRINCIPALES EMBALSES DEL PAÍS

Miércoles, 11 de mayo de 2022



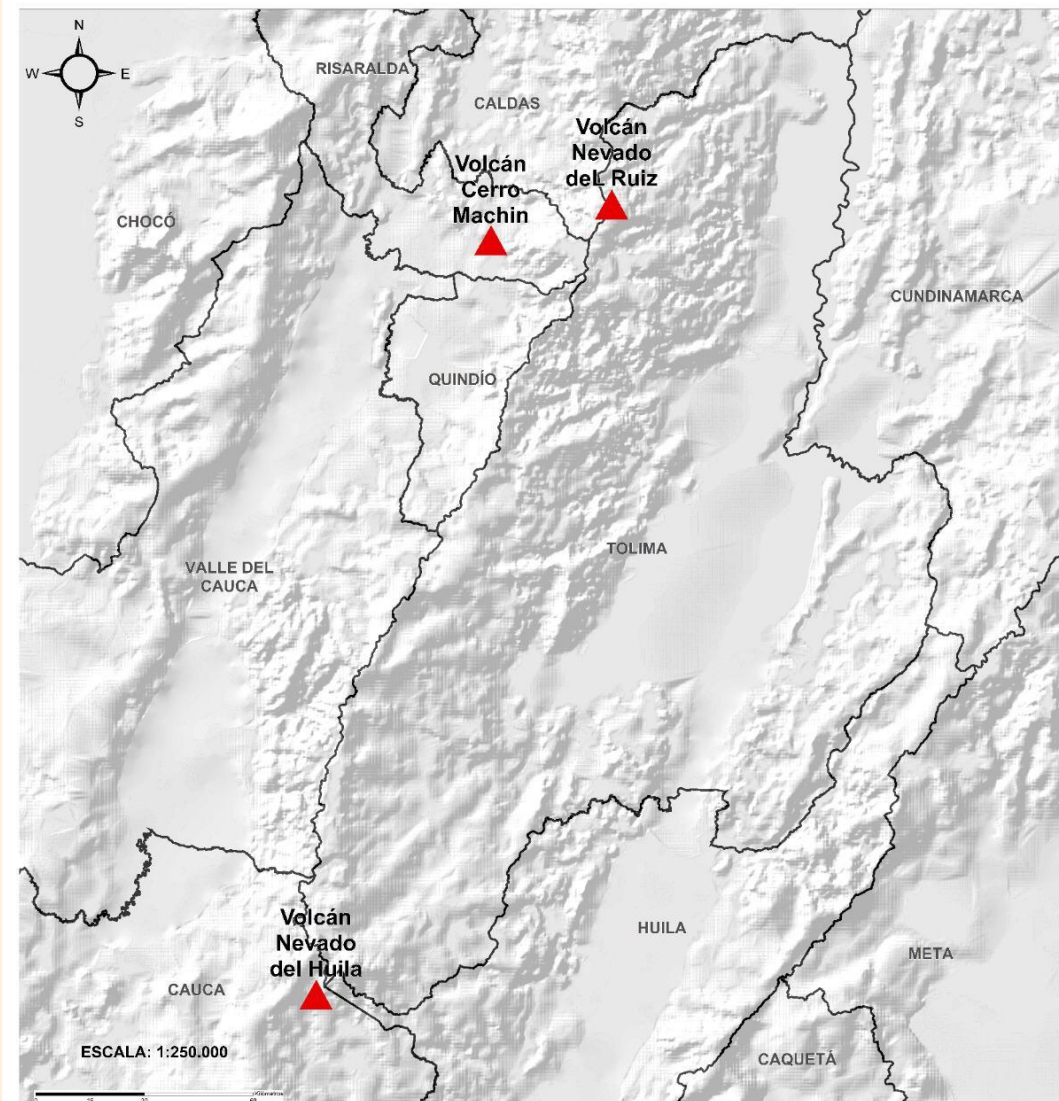
Infografía: Fuente:



Pronóstico zonas volcánicas

Mapa de zonas volcánicas

ÁREA DEL VOLCÁN NEVADO DEL RUIZ			
Mañana: Cielo nublado - Lluvias			
Tarde: Cielo nublado - Lloviznas			
Noche: Cielo nublado - Tiempo seco			
Madrugada: Cielo nublado - Tiempo seco			
El SERVICIO GEOLÓGICO COLOMBIANO reporta en nivel AMARILLO (III): CAMBIOS EN EL COMPORTAMIENTO DE LA ACTIVIDAD VOLCÁNICA. Lat: 4.89 Lon: -75.32			
ELEVACIÓN (pies)	DIRECCIÓN	VELOCIDAD	
		VELOCIDAD (Nudos)	VELOCIDAD (Km/h)
10.000	NORTE-NORESTE	0 - 5	0 - 9
18.000	SURESTE	10 - 15	18 - 27
24.000	SUR-SUROESTE	5 - 10	9 - 18
30.000	OESTE-SUROESTE	15 - 20	27 - 37
ÁREA DEL VOLCÁN NEVADO DEL HUILA			
Mañana: Cielo nublado - Tiempo seco			
Tarde: Cielo nublado - Tiempo seco			
Noche: Cielo nublado - Tiempo seco			
Madrugada: Cielo nublado - Tiempo seco			
El SERVICIO GEOLÓGICO COLOMBIANO reporta en nivel AMARILLO (III): CAMBIOS EN EL COMPORTAMIENTO DE LA ACTIVIDAD VOLCÁNICA. Lat: 2.92 Lon: -76.05			
ELEVACIÓN (pies)	DIRECCIÓN	VELOCIDAD	
		VELOCIDAD (Nudos)	VELOCIDAD (Km/h)
10.000	SURESTE	0 - 5	0 - 9
18.000	ESTE-SURESTE	15 - 20	27 - 37
24.000	SUR	5 - 10	9 - 18
30.000	SUROESTE	15 - 20	27 - 37
ÁREA DEL VOLCÁN CERRO MACHÍN			
Mañana: Cielo nublado - Lloviznas			
Tarde: Cielo nublado - Tiempo seco			
Noche: Cielo nublado - Tiempo seco			
Madrugada: Cielo nublado - Tiempo seco			
El SERVICIO GEOLÓGICO COLOMBIANO reporta en nivel AMARILLO (III): CAMBIOS EN EL COMPORTAMIENTO DE LA ACTIVIDAD VOLCÁNICA. Lat: 4.80 Lon: -75.62			
ELEVACIÓN (pies)	DIRECCIÓN	VELOCIDAD	
		VELOCIDAD (Nudos)	VELOCIDAD (Km/h)
10.000	SUR-SURESTE	0 - 5	0 - 9
18.000	SURESTE	10 - 15	18 - 27
24.000	SUR-SUROESTE	5 - 10	9 - 18
30.000	OESTE-SUROESTE	15 - 20	27 - 37

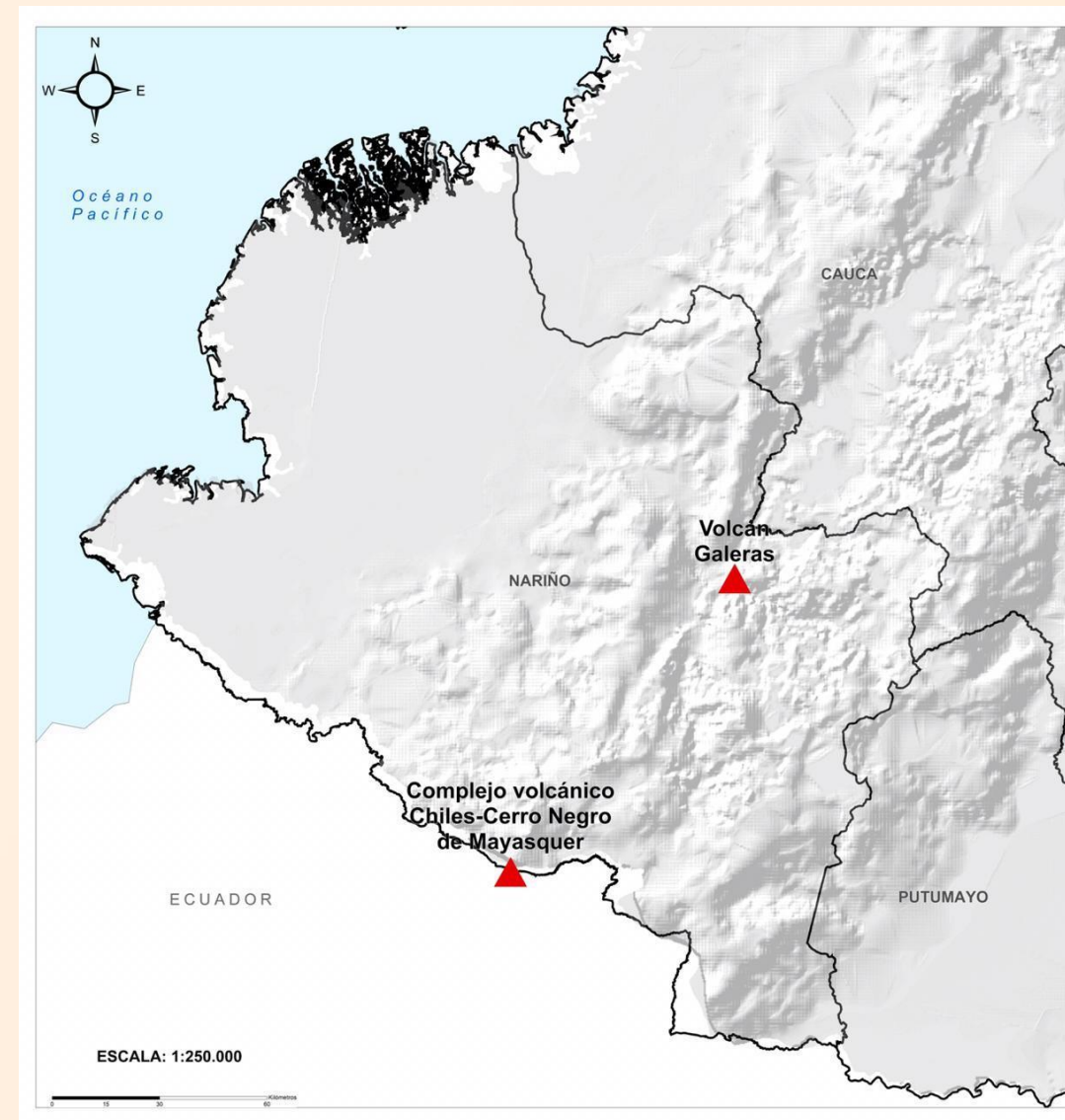




Pronóstico zonas volcánicas

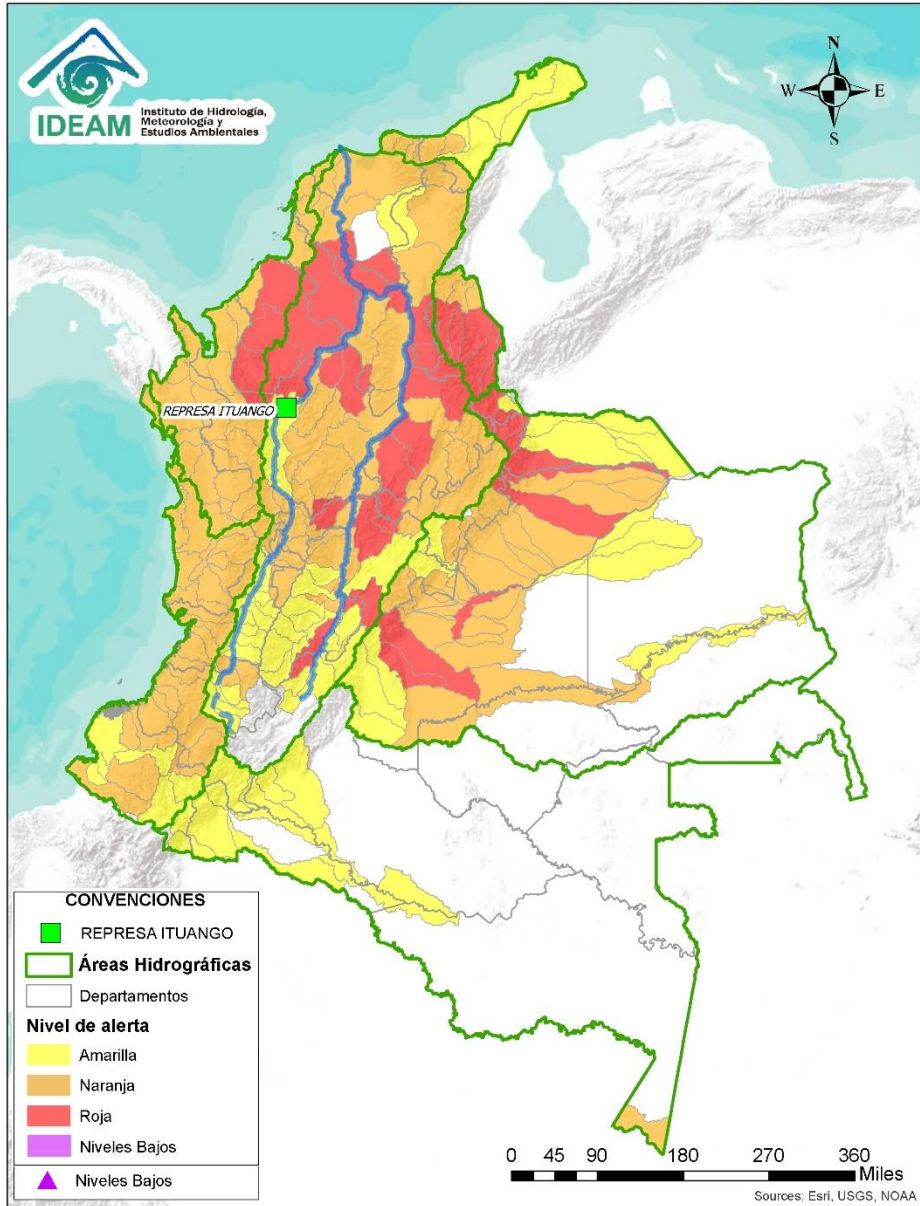
Mapa de zonas volcánicas

ÁREA DEL VOLCÁN GALERAS			
Mañana: Cielo nublado - Tiempo seco			
Tarde: Cielo nublado - Tiempo seco			
Noche: Cielo nublado - Tiempo seco			
Madrugada: Cielo nublado - Tiempo seco			
EL SERVICIO GEOLÓGICO COLOMBIANO reporta en nivel AMARILLO (III): CAMBIOS EN EL COMPORTAMIENTO DE LA ACTIVIDAD VOLCÁNICA. Lat: 1.55 Lon: -77.37			
ELEVACIÓN (pies)	DIRECCIÓN	VELOCIDAD	
		VELOCIDAD (Nudos)	VELOCIDAD (Km/h)
10.000	SURESTE	5 - 10	9 - 18
18.000	ESTE-SURESTE	10 - 15	18 - 27
24.000	SUR	10 - 15	18 - 27
30.000	SUROESTE	15 - 20	27 - 37
ÁREA DEL COMPLEJO VOLCÁNICO CHILES-CERRO NEGRO DE MAYASQUER			
Mañana: Cielo nublado - Lloviznas			
Tarde: Cielo nublado - Tiempo seco			
Noche: Cielo nublado - Tiempo seco			
Madrugada: Cielo nublado - Tiempo seco			
EL SERVICIO GEOLÓGICO COLOMBIANO reporta en nivel AMARILLO (III): CAMBIOS EN EL COMPORTAMIENTO DE LA ACTIVIDAD VOLCÁNICA. Lat: 0.81 -Lon:77.93 Lat: 0.76 Lon:-77.95			
ELEVACIÓN (pies)	DIRECCIÓN	VELOCIDAD	
		VELOCIDAD (Nudos)	VELOCIDAD (Km/h)
10.000	ESTE-SURESTE	0 - 5	0 - 9
18.000	ESTE-SURESTE	15 - 20	27 - 37
24.000	SUR	5 - 10	9 - 18
30.000	SUROESTE	15 - 20	27 - 37





Alertas Hidrológicas



Caño Cristales el río de los cinco colores, paraíso tropical! (Sierra de La Macarena – Meta, Colombia). – Autor: Mcleods, 19 de Febrero de 2018
 Fuente: https://upload.wikimedia.org/wikipedia/commons/3/3e/Flashpacker_Connect_-_Cano_Cristales_webp

FEWS COLOMBIA
 SISTEMA DE PRONÓSTICOS HIDROLÓGICOS Y ALERTAS TEMPRANAS

Consulte aquí el estado de los niveles en los ríos del país:
<http://fews.ideam.gov.co/colombia/MapaEstacionesColombiaEstado.html>



Nota 1: Las alertas hidrológicas pueden ser corregidas y/o actualizadas en el futuro. No representa una certificación oficial del IDEAM.
Nota 2: Es probable que los eventos hidrológicos reportados en las alertas emitidas no se estén presentando sobre los ríos principales sino sobre sus afluentes.
Nota 3: El IDEAM le recomienda a la población ribereña estar muy atentos al comportamiento de los niveles de los ríos y atender las recomendaciones que la Unidad Nacional de Gestión del Riesgo de Desastres (UNGRD) emita para la implementación de medidas de contingencia ante posibles afectaciones por desbordamientos e inundaciones.



LLUVIAS



NIVELES BAJOS



NIVELES ALTOS



CRECIENTE SÚBITA



TRANSITO DE CRECIENTES



CRECIENTE POR DESEMBALSE

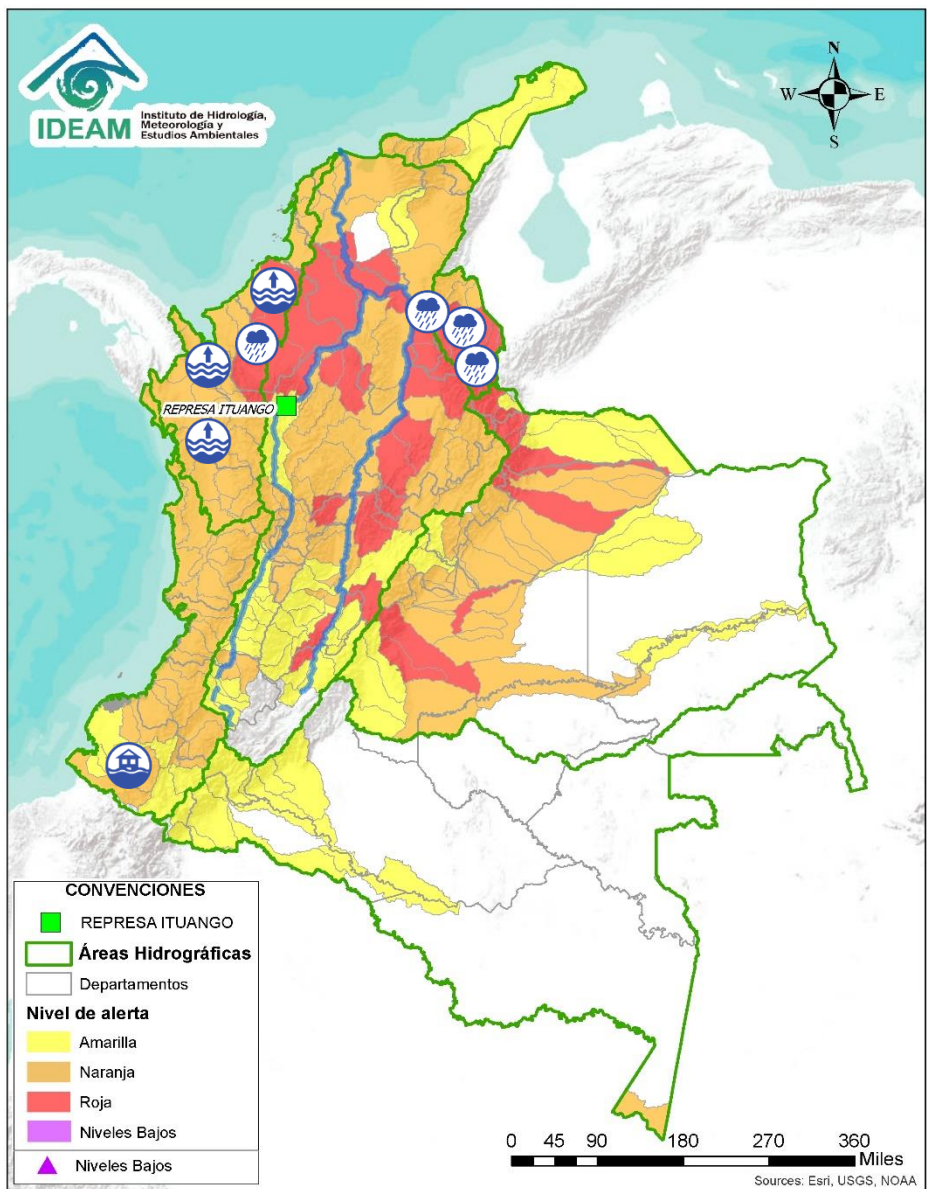


INUNDACIONES



ÁREA HIDROGRÁFICA

SE DESTACAN LAS SIGUIENTES ALERTAS ROJAS POR NIVELES ALTOS, CRECIENTES SÚBITAS, DESBORDAMIENTOS Y/O INUNDACIONES:

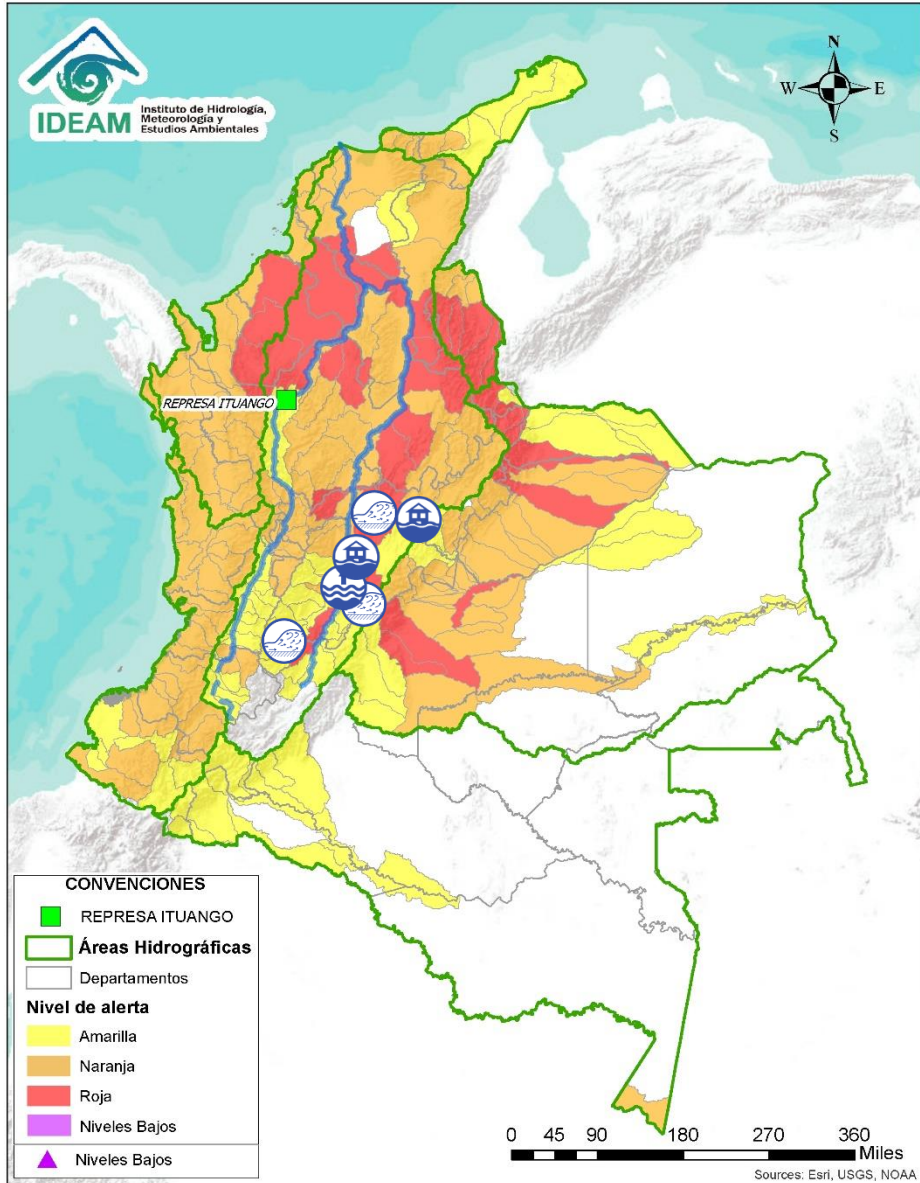


Caribe

- Niveles altos del río Atrato en el tramo entre Vigía del Fuerte hasta desembocadura del mar Caribe
- Probabilidad de incremento súbitos en los niveles del río Sinú y sus afluentes en la cuenca alta.
- Probabilidad de incremento en los niveles del río Sinú y sus afluentes, en la cuenca media aguas abajo del Embalse de Urrá I, se recomienda especial atención en los centros poblados de Tierralta y Valencia (Córdoba).
- Niveles altos en la parte baja del río Sinú, estar atentos a sus afluentes en la cuenca baja del río Sinú. Especial atención en el municipio de Lorica y San Bernardo del Viento (Córdoba). **Nota:** inundaciones del río Sinú a la altura del municipio de Lorica - Córdoba (02/05/2022).
- Probabilidad de crecientes súbitas en el río Algodonal y sus afluentes, especialmente en las quebradas Las Liscas y El Carbón. Se recomienda especial atención en los municipios de Ábrego, Ocaña y Teorama (Norte de Santander). **Nota: 1)** Se presenta inundación en el municipio de Ocaña.
- Probabilidad de crecientes súbitas en la cuenca del río Tarra y sus tributarios. Especial atención en los municipios de Ábrego, Hacarí y El Tarra (Norte de Santander). **Nota:** Desbordamiento del río Tarra a la altura del municipio de El Tarra. (11/05/2022).
- Probabilidad de crecientes súbitas en los ríos Tibú, Sardinata, Nuevo Presidente y sus aportantes. Especial atención a la altura de los municipios de Villa Caro, Bucarasica, Lourdes, Sardinata y Tibú (Norte de Santander). **Nota: 1)** Desbordamientos en el Caño Chorreron (06/05/2022). 2) Inundación por desbordamiento del río Sardinata a la altura de la vereda La Llana del municipio de Tibú (Santander) (11/05/2022).
- Probabilidad de crecientes súbitas en la cuenca del río Zulia y sus afluentes, especialmente para quebrada Siravita. Especial atención en los municipios de Santiago, Arboledas, Salazar, San Cayetano, El Zulia y Cúcuta (Norte de Santander). **Nota:** Avenida Torrencial en el municipio de Salazar (11/05/2022). 2) Desbordamiento del río Zulia a la altura del municipio de Cúcuta (11/05/2022).
- Crecientes súbitas en el río Pamplonita y sus afluentes. Especial atención en los sectores de Aguas Claras, Puerto León y Puerto Santander en el municipio de Cúcuta. Igualmente, se recomienda estar atentos en los municipios de Herrán y Ragonvalia. **Nota: 1)** creciente súbita del río Pamplonita y desbordamiento a la altura del municipio de Bochalema (11/05/2022). 2) Desbordamiento de los ríos Pamplonita y Grita a la altura del municipio de Puerto Santander (Norte de Santander) (11/05/2022). 3) Avenida torrencial de la Quebrada Urelge a la altura de Pamplonita (11/05/2022).

Pacífico

- Alerta puntual por inundaciones a la altura del municipio Barbacoas (casco urbano y rural), debido al desbordamiento del río Telembí y sus afluentes (10/05/2022).

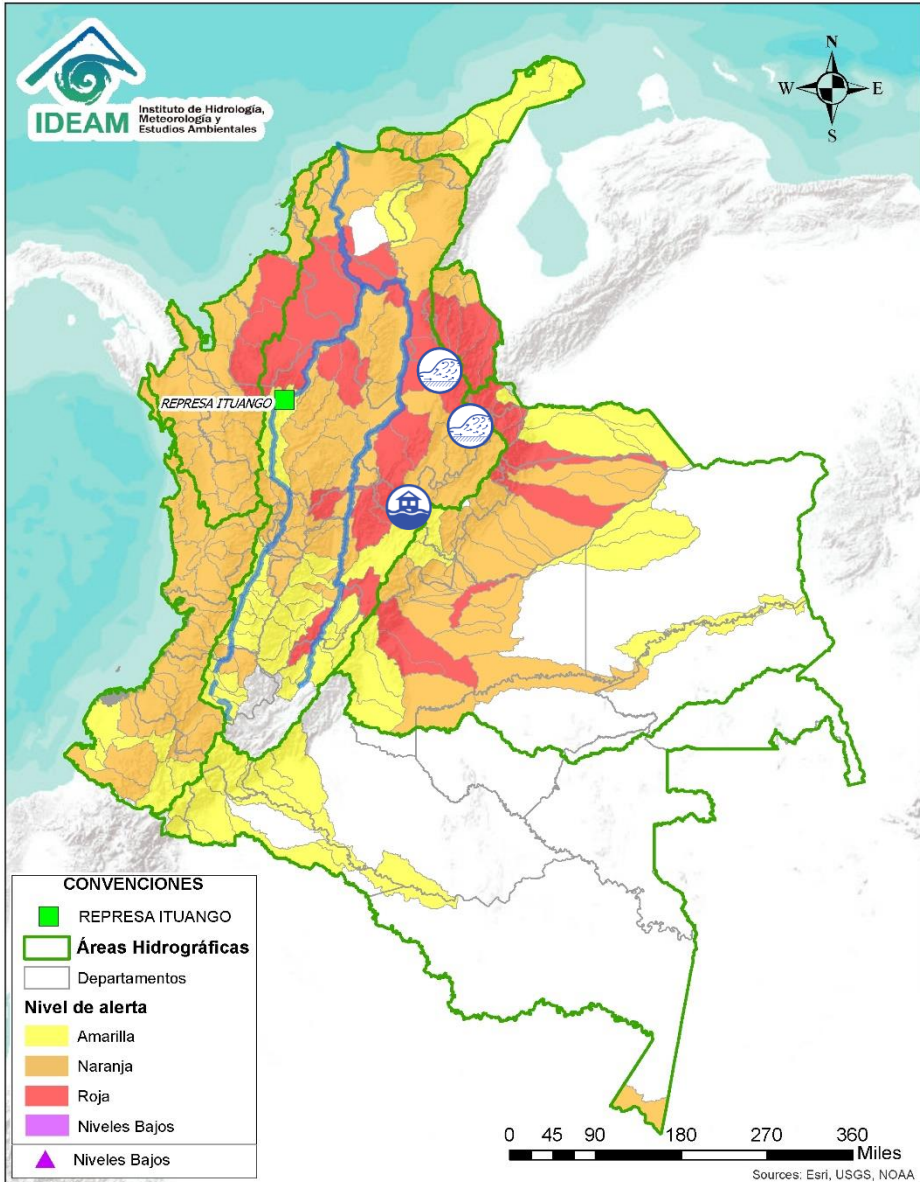


ÁREA HIDROGRÁFICA

SE DESTACAN LAS SIGUIENTES ALERTAS ROJAS POR NIVELES ALTOS, CRECIENTES SÚBITAS, DESBORDAMIENTOS Y/O INUNDACIONES:

Magdalena-Cauca

- Crecientes súbitas en los ríos Aipe, Chenche y sus afluentes. Especial atención en los municipios Aipe (Huila) y Natagaima (Tolima).
- Crecientes súbitas en el río Sumapaz y sus afluentes, tales como, los ríos Cuja y Subia y las quebradas La Arenosa, La Lejía y Sabaneta. Se recomienda especial atención en los municipios de Ricaurte, Cabrera, Pandi, Melgar, Arbeláez y Silvania (Cundinamarca), Carmen de Apicalá (Tolima).
- Niveles altos del río Bogotá en su cuenca baja y probabilidad de crecientes súbitas en sus aportantes, tales como, los ríos Apulo y río Lindo, y las quebradas La Pilama y Cachimbula. Especial atención en municipios de Tena, La Mesa, Anapoima, Apulo, Viotá, Anolaima, Tocaima, Agua de Dios y Girardot (Cundinamarca). **Notas: 1)** Se reporta inundaciones y afectaciones en las veredas de Colinto, Tarragona y barrios El Cruce, San Ignacio (11/05/2022). **2)** Se reporta inundaciones en la zona urbana de Anolaima, por desbordamiento de la quebrada El Amarillo, causando algunas afectaciones (11/05/2022).
- Crecientes súbitas en la cuenca del río Negro, se recomienda especial atención en los ríos Villeta, Tobia, Negro, Contador (dado su represamiento), así como también estar atentos de los ríos Guaguaqui, Moras y Las Cañas, y las quebradas Amarilla, La Negra, La Chorrera, Agua Clara, La Papaya, Retama, Furatena y Honduras. Especial atención en los municipios de Villeta, Nimaima, San Francisco, Útica, La Vega, Caparrapí, Sasaima, Tobia, Guaduas, Pacho, Villagómez, Quebradanegra y Yacopí (Cundinamarca). **Notas: 1)** Se reportan desbordamientos del río Negro a la altura de la vía puente Pasuncha vía Pacho - El Peñón - La Palma - Yacopí. **2)** Se reportan crecientes súbitas del río Negro, a la altura del municipio de Pacho, vereda Cucharal, Sectores: Pasuncha y Paraíso, causando algunas afectaciones (11-05-2022).
- Probabilidad de crecientes súbitas en los ríos Carare, Minero, quebrada Guayabito y sus afluentes. Se recomienda especial atención en los municipios de Pauna, Muzo, Otanche, Buenavista, San Pablo de Borbur, Quípama (Boyacá), Cimitarra y Puerto Parra (Santander), ante posibles afectaciones por desbordamientos e inundaciones. Nota: Se reporta varias quebradas desbordadas, causando afectaciones en el municipio de Muzo (12/05/2022).
- Probabilidad de creciente súbita en el río Opón y sus tributarios, especialmente la quebrada Capote y el río La Colorada. Especial atención a la altura de los municipios Santa Helena, Puerto Parra, Simacota y El Carmen del Chucuri (Santander), ante posibles afectaciones por desbordamientos e inundaciones. Nota: Creciente súbita de los ríos Cascajales, Honduras y Bermelano, causando afectaciones (11/05/2022).

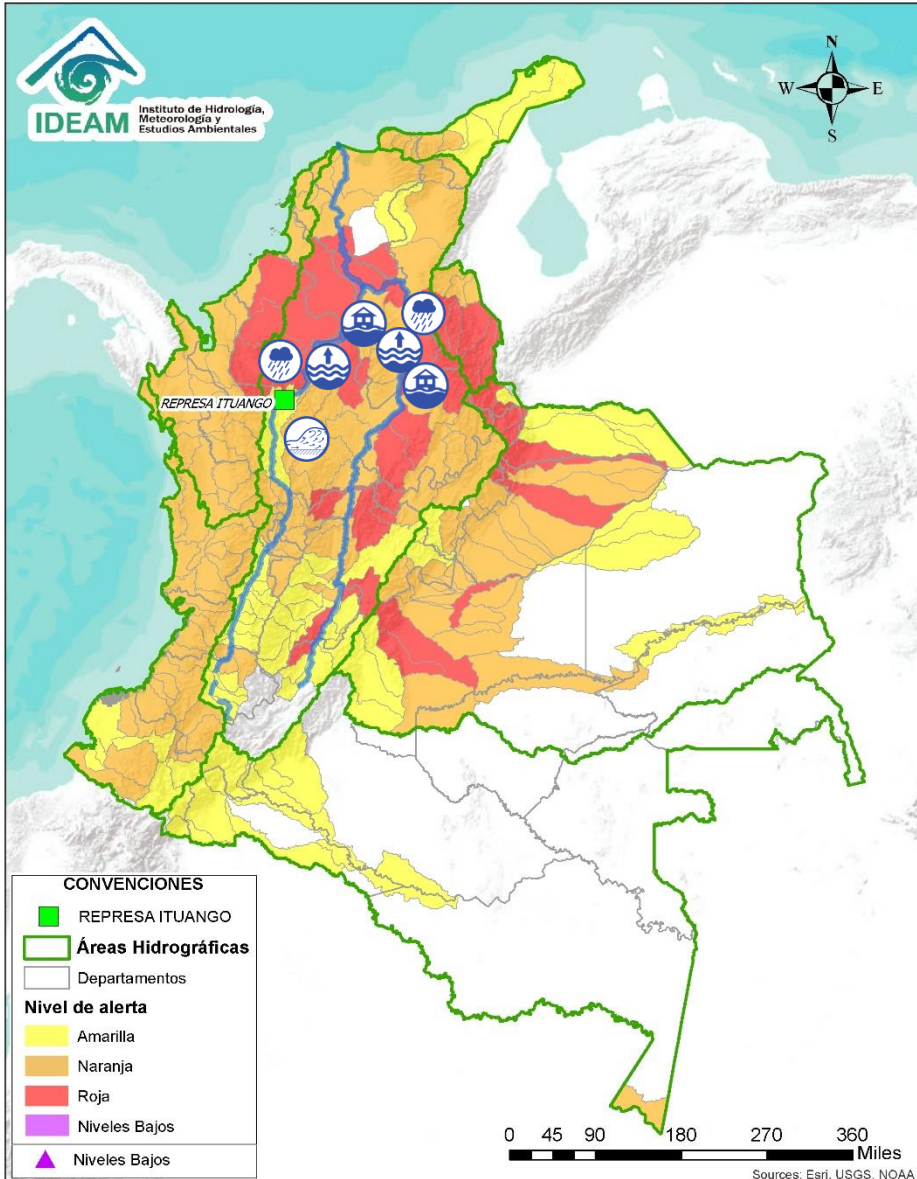


ÁREA HIDROGRÁFICA

Magdalena-Cauca

SE DESTACAN LAS SIGUIENTES ALERTAS ROJAS POR NIVELES ALTOS, CRECIENTES SÚBITAS, DESBORDAMIENTOS Y/O INUNDACIONES:

- Incrementos en los niveles en la parte alta del río Suárez y aportantes, se recomienda especial atención a la altura de los municipios de Susa, Fúquene, Guachetá (Cundinamarca) Nota: Se reportan inundaciones en la zona rural de los municipios de Susa, Guachetá (vereda Picha) y Fúquene (11/05/2022).
- **Alerta puntual** En los municipios de Paipa y Tibasosa por el desbordamiento de quebrada Caimán y Ventanas, afluentes del río Chicamocha, a la altura de la vereda Espartal del municipio de Tibasosa, generando afectaciones en algunas viviendas. (09/05/2022).
- Crecientes súbitas en el río Lebrija y sus aportantes. Especial atención en los ríos Cáchira, Oro, Charta, Florida Blanca, San Pablo, El Playón y Hato. Se recomienda especial atención a la altura de los municipios de Sabana de Torres, Bucaramanga, Floridablanca, Piedecuesta, Girón y Rionegro (Santander) y La Esperanza (Norte de Santander). Notas: 1) Se reporta creciente de la quebrada La Cristalina afluente del río Charta. Reportan afectación del puente de la playa el que conduce a Matanza (10/05/2022). 2) Se reportó creciente súbita del río Charta a la altura del municipio de Charta (Santander) (10/05/2022). 3) Se reportó creciente súbita del río Tona a la altura del casco urbano del municipio de Tona (Santander) y la vereda El Gramal (10/05/2022). 4) Avenida torrencial en el municipio de Cáchira (Norte de Santander) (11/05/2022). 5) Creciente súbita del río Suratá a la altura del municipio de Suratá (09/02/2022).

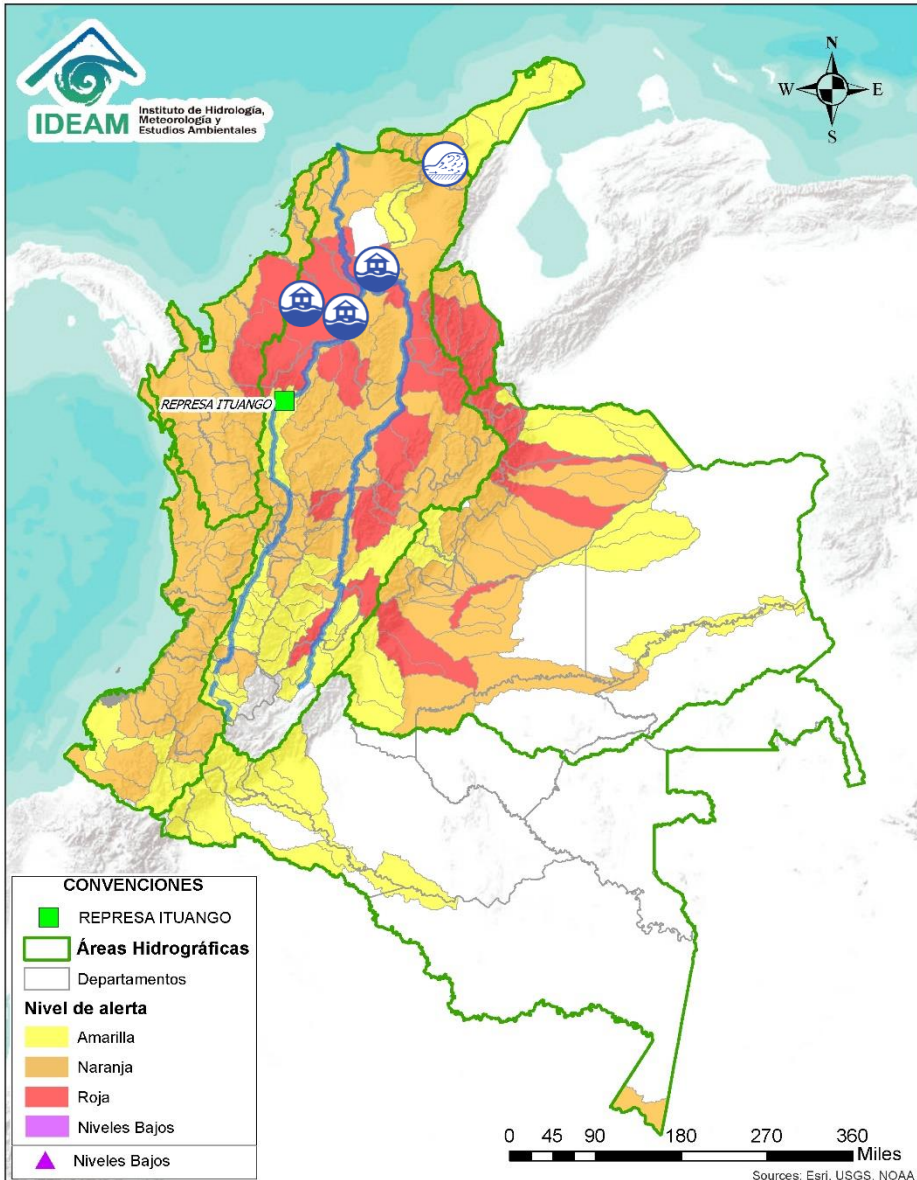


ÁREA HIDROGRÁFICA

SE DESTACAN LAS SIGUIENTES ALERTAS ROJAS POR NIVELES ALTOS, CRECIENTES SÚBITAS, DESBORDAMIENTOS Y/O INUNDACIONES:

Magdalena-
Cauca

- **Alerta puntual:** en el río Magdalena por inundación a la altura del municipio de Puerto Wilches (Santander), por aumento del nivel del río Magdalena y la ruptura del dique de protección en el sector Vuelta Perico (05/04/2022). **Nota:** 1) Se reportan inundaciones en los barrios Bella Vista y Unidos, del municipio Puerto Wilches, causando varias afectaciones (10/04/2022). 2) El Rompimiento del dique en Sitio Nuevo (Puerto Wilches), ha ocasionado afectaciones a la ganadería y la agricultura (14/04/2022).
- Niveles altos en el río Magdalena en el tramo entre Puerto Wilches (Santander) y Gamarra (Cesar). Se recomienda especial atención ante posibles afectaciones por desbordamientos e inundaciones en estos municipios. **Nota:** Se reporta desbordamiento del río Magdalena en el sector de El Contenido, municipio de Gamarra, Cesar (02/05/2022).
- Niveles altos del río Magdalena entre Gamarra y Tamalameque (Cesar), con valores en el rango de la cota de afectación. Se recomienda especial atención ante posibles afectaciones por desbordamientos e inundaciones en estos municipios.
- Probabilidad de crecientes súbitas en la SZH de la Quebrada el Carmen, entre otros directos al Medio Magdalena, especialmente en los caños El Cristo y Pital, y quebrada Buturama. Especial atención en el municipio de Aguachica (Cesar). **Nota:** Inundaciones en el municipio de Aguachica Cesar (29/04/2022).
- Probabilidad de crecientes súbitas en los ríos Tarazá, Man y sus afluentes, especialmente el río Rayo. Especial atención a la altura de los municipios de Tarazá y Cáceres (Antioquia).
- Crecientes en el río Medellín y en sus aportantes en el Valle de Aburra. Prestar atención a las quebradas: La Presidenta, La Magdalena, La Santa Elena, La Iguana, La Madera, La Loca, Cafetal, etc. Se recomienda especial atención a los municipios de Caldas, Medellín, Sabaneta, Itagüí, Copacabana, Bello y La Estrella (Antioquia).
- Alerta puntual por desbordamiento de la quebrada Tequendamita del municipio de Amalfi - Antioquia (11/05/2022)
- Niveles altos en la parte baja del río Nechí y sus afluentes, con valores cercanos a la acota de afectación. Especial atención en los municipios de El Bagre, Remedios, Segovia, Zaragoza, Caucasia y Nechí (Antioquia), ante posibles afectaciones por desbordamientos e inundaciones.
- Probabilidad de crecientes súbitas en la cuenca alta del río San Jorge. Especial atención en sus afluentes, los ríos San Pedro y Uré, y la quebrada La Manuela, así como en los municipios de Puerto Libertador, Montelíbano y Buenavista (Córdoba).

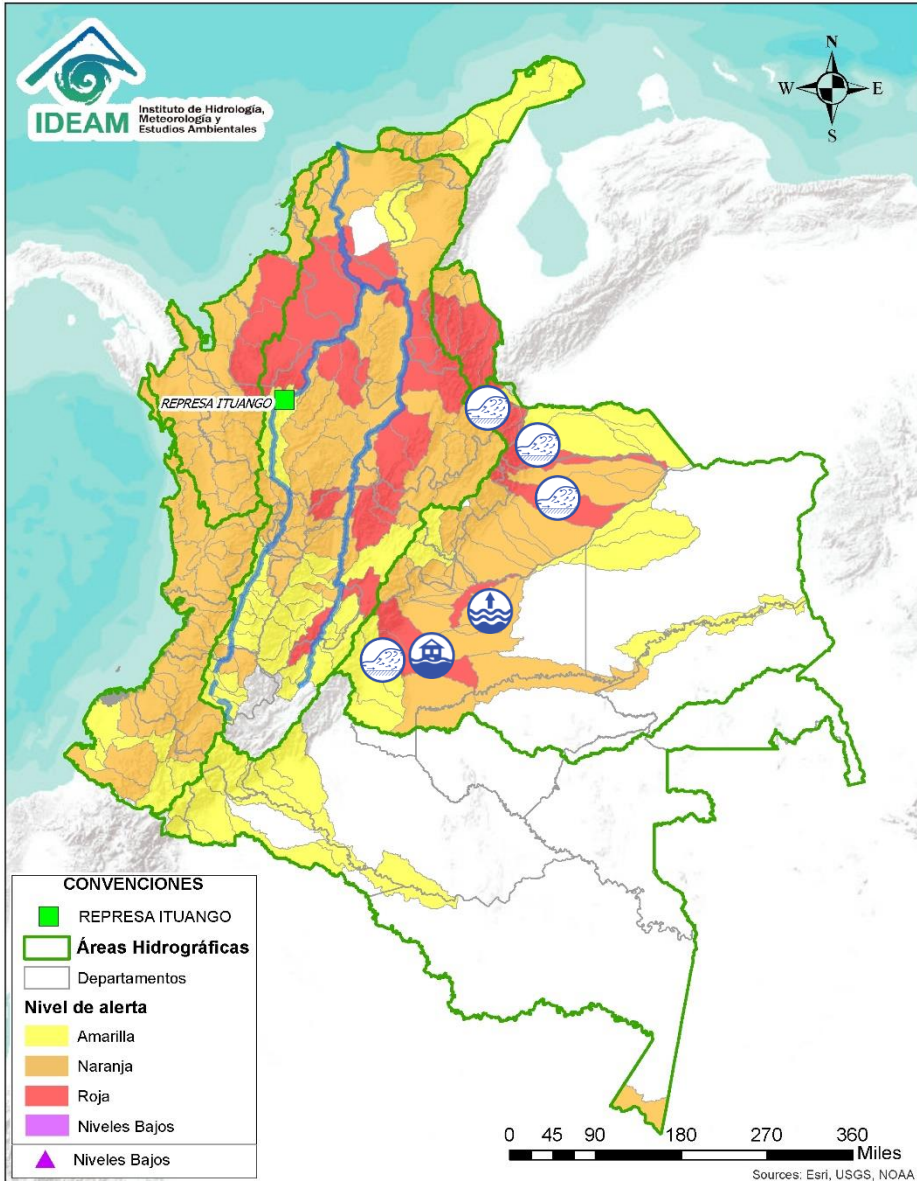


Magdalena-Cauca

ÁREA HIDROGRÁFICA

SE DESTACAN LAS SIGUIENTES ALERTAS ROJAS POR NIVELES ALTOS, CRECIENTES SÚBITAS, DESBORDAMIENTOS Y/O INUNDACIONES:

- Niveles altos en el río San Jorge y en el sistema de ciénagas y caños asociados. Se destaca el incremento de zonas inundadas, debido a: i) persistencia del ingreso del Cauca por el sector Cara de Gato, drenando hacia los caños Gil, Rabón, San Matías y Vioria en los municipios de San Jacinto del Cauca (Bolívar), Ayapel (Córdoba), Guaranda y San Benito Abad (Sucre), ii) muy altos niveles en el río San Jorge (Magangué), así como en caños Mojana y Pancegüita (norte de Sucre), y iii) Anegamiento de terrenos por excesos de lluvia. **Nota:** 1) Rompimiento del dique de contención del río Cauca en el sector Los Arrastres (entre San Jacinto del Cauca y Guaranda), permitiendo el ingreso de agua hacia el municipio de Guaranda, con tránsito hacia el municipio de Majagual. Especial atención en: carretera Gavaldá - El Portón, comunidades de El Jardín, Los Arrastres, Gavaldá, El Humo, Nueva Esperanza, Sincelejito, Boca de Las Mujeres, La Sierpe, Nuevo Mundo y El Chinchorro (21/04/2022). 2) En el sector de la vía Majagual – San Marcos se presentan inundaciones en el corregimiento de El Cauchal, municipio San Benito de Abad, se prevé que esta situación empeore dado que se esperan nuevos incrementos y nuevas afectaciones para los días del 30 al 02 de mayo (29/04/2022).
- Alerta Puntual:** Sobre el Bajo Cauca en el sector Cara de Gato (San Jacinto del Cauca -Bolívar), por persistencia del transvase de caudal hacia el Bajo San Jorge. **Nota:** Rompimiento del dique marginal del río Cauca en el sector Cara de Gato, generando ingreso de agua hacia el Bajo San Jorge (27/08/2021).
- Alerta Puntual,** a la altura del municipio de San Juan del Cesar (departamento de La Guajira), en la región de Tembladera, Barrialito, corregimiento de Caracoli, y comunidades de Piloncito, Hatico de los Indios, el Placer, los Cardones y el Totumo, reportan creciente en el río San Francisco a su paso por el corregimiento de la Junta (09/05/2022).
- Niveles altos en el Bajo Magdalena, en el Brazo de Mompós (municipios de Guamal, San Sebastián de Buenavista, Mompós, San Zenón, Talaigua Nuevo, Santa Ana y Santa Bárbara de Pinto) y el Brazo de Loba (El Banco San Martín de Loba, Hatillo de Loba, Barranco de Loba y Pinillos), condición predominante para los próximos días. **Nota:** Se reportó desbordamiento del río Magdalena en el municipio de El Banco (Magdalena) (03/05/2022).

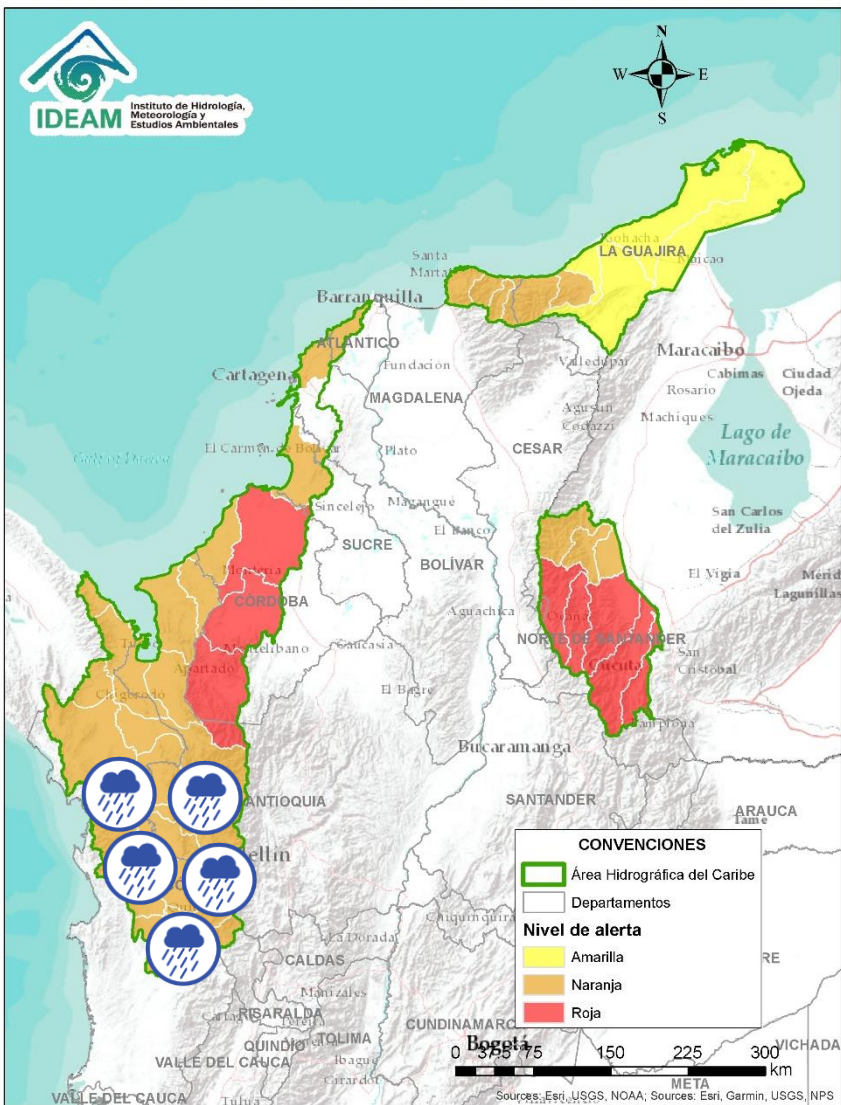


ÁREA HIDROGRÁFICA

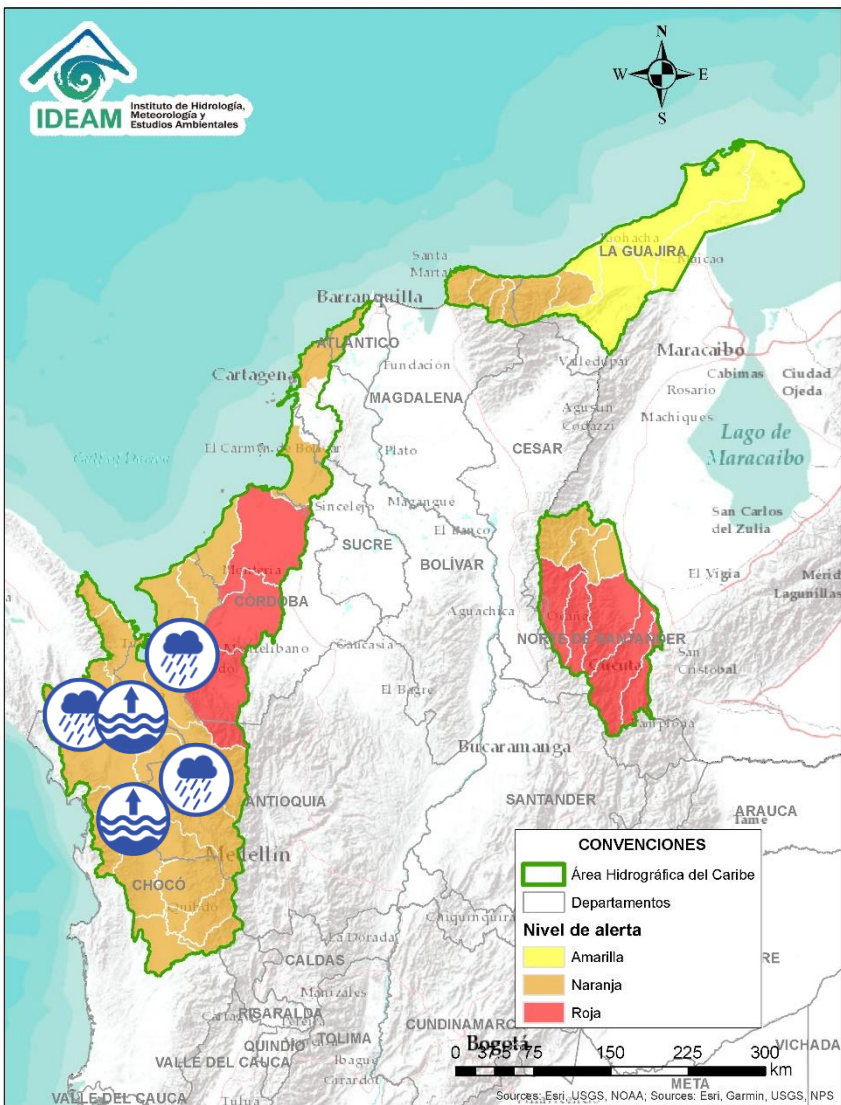
SE DESTACAN LAS SIGUIENTES ALERTAS ROJAS POR NIVELES ALTOS, CRECIENTES SÚBITAS, DESBORDAMIENTOS Y/O INUNDACIONES:

Orinoquia

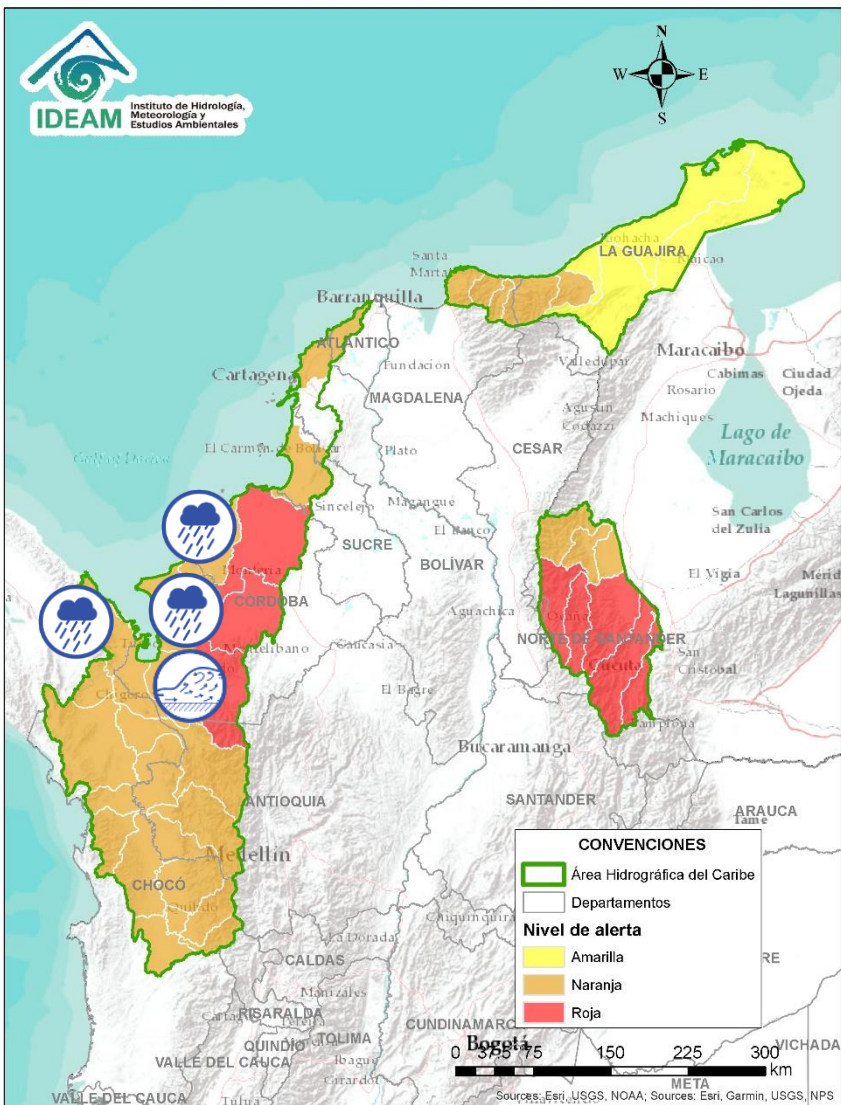
- Crecientes súbitas en el río Guejar y sus afluentes, se recomienda especial atención entre los municipios de San Juan de Arama y Vistahermosa. **Nota:** Se reporta creciente súbita en el río La Resevera (afluente al río Guejar), a la altura del municipio de San Juan de Arama – Meta (06/05/2022).
- Crecientes súbitas en el río Ariari y sus aportante, especialmente en de los caños Aguas Claras y Buenos Aires. Especial atención en los municipios de Cubarral, Puerto Rico, Fuente de Oro, El Dorado, Granda, Guamal, Lejanías, El Castillo, Puerto Lleras, San Juan de Arama y Vista Hermosa (Meta). **Nota:** 1) Se reporta creciente súbita del río Ariari, a la altura de los municipios de Granada (Vereda Guayaquil) y Fuente de Oro (06/05/2022). 2) Creciente súbita del río Ariari a la altura del municipio Granada Meta (07/05/2022). 3) Inundación por desbordamiento del río Ariari, afectando varias familias en el municipio de El Castillo – Meta (07/05/2022). 4) Inundaciones por desbordamiento de los caños Aguas Claras y Buenos Aires, afectando varias familias en el municipio de El Dorado – Meta (07/05/2022). 5) Se reporta creciente súbita del río Ariari, a la altura del municipio Puerto Rico y vereda San Vicente, causando varias afectaciones (09/05/2022).
- Niveles altos del río Meta a la altura de Puerto López (Meta) y probabilidad de incrementos moderados en los niveles de los directos al Meta entre los ríos Guayuriba y Yucao. Se recomienda especial atención en los municipios de Puerto López, Cabuyaro y Puerto Gaitán (Meta).
- Crecientes súbitas en los ríos Pauto, Pore y sus aportantes. Especial atención en los municipios de Chita, Pisba, Socotá (Boyacá), Támara, Pore, San Luis de Palenque y Trinidad (Casanare).
- Creciente súbita en la cuenca alta del río Casanare, estar atentos ante posibles incrementos de los niveles en los afluentes al cauce principal. Especial atención en los municipios de Chita (Boyacá), Hato Corozal, La Salina, Sácama (Casanare), Puerto Rondón, Tame, y Cravo Norte (Arauca). **Nota:** Se reportó desbordamiento del río Casanare a la altura de la vereda El Control en el municipio de Hato Corozal (Casanare) (11/05/2022).
- Crecientes súbitas en la cuenca del río Chitagá y sus afluentes. Especial atención en el municipio de Cágota y Silos (Norte de Santander). **Nota:** Avenida torrencial de la Quebrada Miracielo a la altura del municipio de Silos (Norte de Santander) (11/05/2022).
- Probabilidad de crecientes súbitas en los ríos Cobugón, Cobaría y sus afluentes. Especial atención en el municipio de Cubará (Boyacá).
- Probabilidad de crecientes súbitas en el río Bojabá y sus afluentes. Se recomienda especial atención en los municipios de Cubará (Boyacá) y Saravena (Arauca).



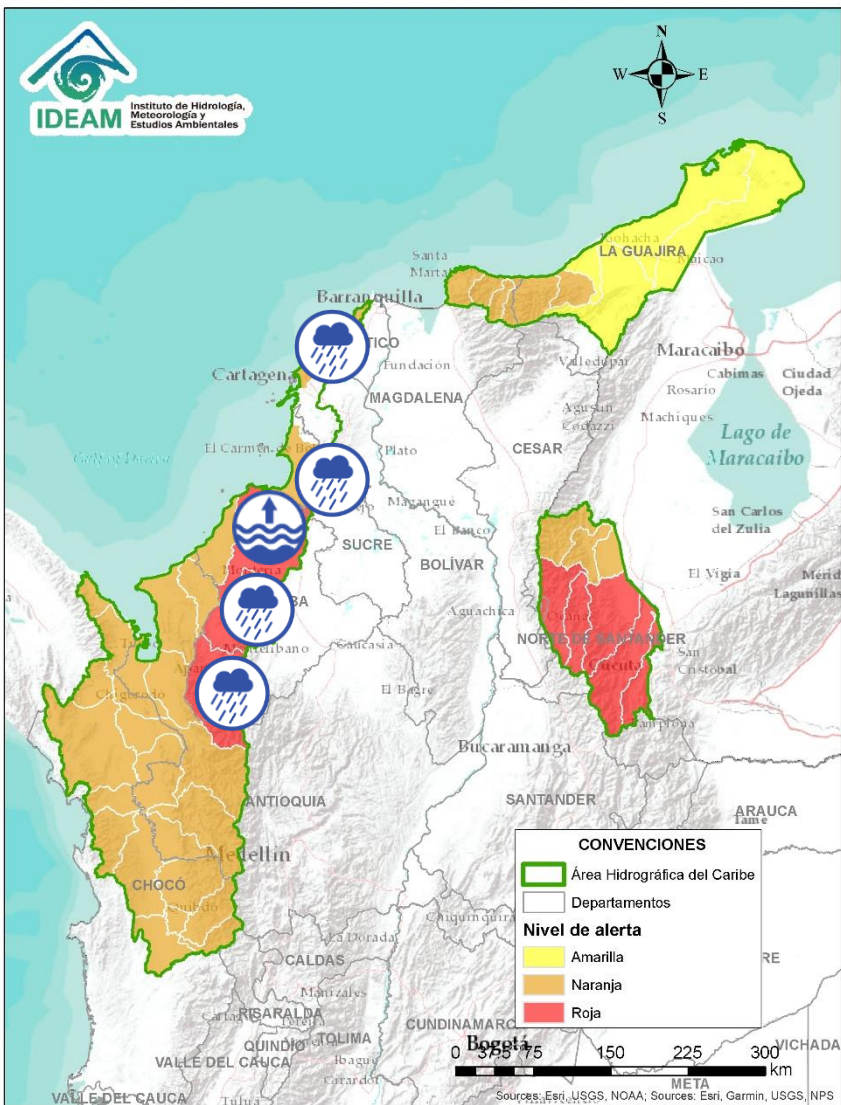
Alerta	Zona Hidrografica	Subzona o Cuenca Hidrografica	Descripción de la alerta hidrológica
	Atrato - Darién	Cuenca alta del río Atrato	Probabilidad de crecientes súbitas en el río Atrato y sus afluentes los ríos Andágueda, San Pablo, Quito y Cabí. Se recomienda especial atención en los municipios de El Carmen de Atrato, Cértegui, Lloró, Quibdó, Bagadó, Cantón de San Pablo, Paimado y Unión Panamericana (Animas).
	Atrato - Darién	Cuenca del río Bebaramá	Probabilidad de crecientes súbitas en la cuenca del río Bebaramá y sus afluentes.
	Atrato - Darién	Cuenca media río Atrato	Probabilidad de crecientes súbitas en la SZH Directos al Atrato entre los ríos Bebaramá y Murrí.
	Atrato - Darién	Cuenca del río Murrí	Probabilidad de crecientes súbitas en el río Murrí y sus afluentes, especialmente el río Ocaidó entre otros directos a la parte media del río Atrato. Se recomienda especial atención en el municipio de Urao – Antioquia.
	Atrato - Darién	Cuenca media río Atrato	Probabilidad de crecientes súbitas en la SZH Directos al Atrato entre los ríos Quito y Bojayá. Se recomienda especial atención en el río Atrato a la altura de Vigía del Fuerte (Antioquia). Nota: Estar atentos a los niveles del río Atrato, en el sector Bellavista, municipio Bojayá. De igual manera, posibles incrementos aguas abajo, sector Vigía del Fuerte (10/05/2022).
	Atrato - Darién	Cuenca media río Atrato	Probabilidad de crecientes súbitas en los ríos Bojayá, Napipí, Opodadó y sus afluentes. Especial atención en el municipio de Bojayá (Chocó).



Alerta	Zona Hidrográfica	Subzona o Cuenca Hidrográfica	Descripción de la alerta hidrológica
	Atrato - Darién	Cuenca del río Murindó	Probabilidad de creciete súbita del río Murindó y sus afluentes. Especial atención en los municipios de Murindó, Vigía del Fuerte (Antioquia) y Carmen del Darién (Chocó).
	Atrato – Darién	Cuenca del río Sucio	Probabilidad de crecientes súbitas en el río Sucio y sus afluentes. Se recomienda especial atención en las quebradas El Tigre, Agualinda, La Encalichada, Cañada Seca, Desmotadora, La Antigua y Potreros, y los ríos Urumita y Herradura. Especial atención en los municipios de Frontino, Abriaquí, Uramita, Dabeiba, Cañasgordas y Mutatá (Antioquia).
	Atrato – Darién	Cuenca del río Salaquí	Probabilidad de crecientes súbitas en la cuenca del río Salaquí y sus aportantes a la cuenca baja del río Atrato. Especial atención en el municipio de Riosucio (Chocó).
	Atrato – Darién	Cuenca del río Cacarica	Probabilidad de crecientes súbitas del río Cacarica y sus afluentes, especialmente en el río Domingodó, aportante a la cuenca baja del río Atrato. Especial atención en los municipios Carmen de Darién y Riosucio (Chocó).
	Atrato – Darién	Cuenca media y baja río Atrato	Niveles altos del río Atrato en el tramo entre Vigía del Fuerte hasta desembocadura del mar Caribe
	Atrato – Darién	Cuenca baja del río Atrato	Probabilidad de crecientes súbitas en la SZH Directos al Bajo Atrato entre río Sucio y Desembocadura al Mar Caribe. Especial atención en el municipio de Riosucio (Chocó).



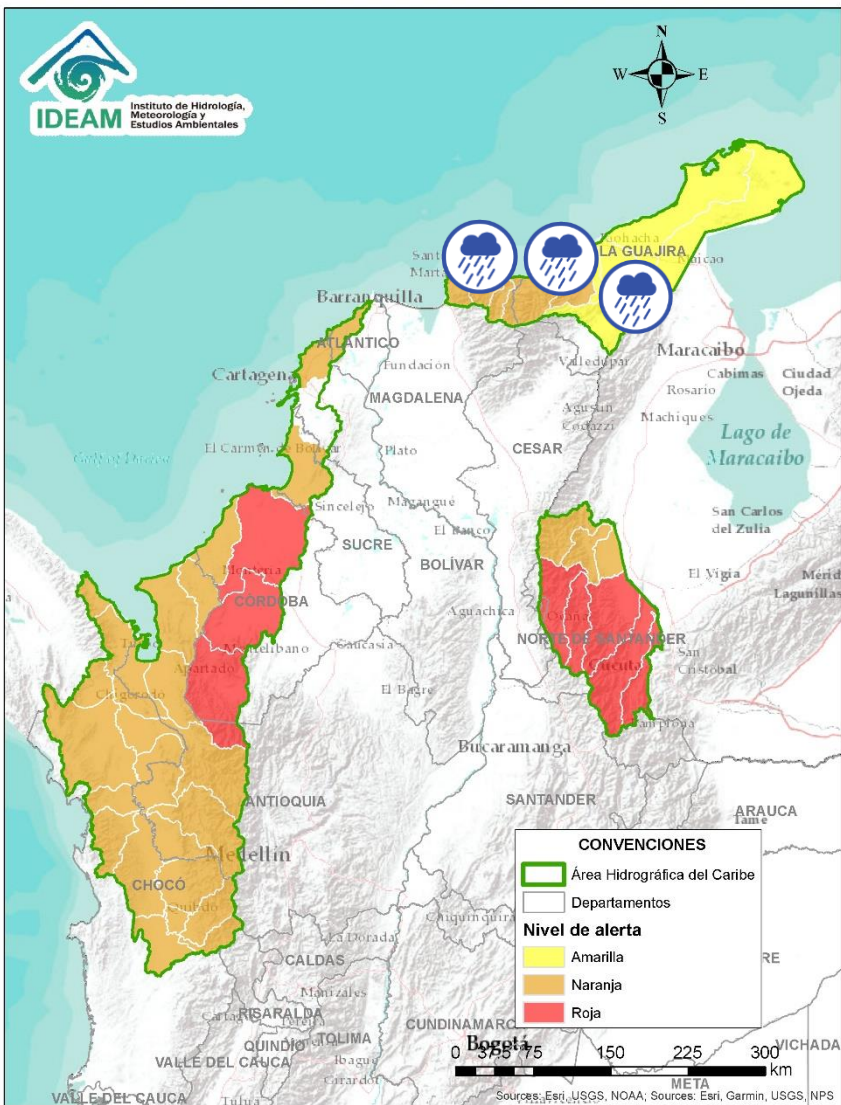
Alerta	Zona Hidrográfica	Subzona o Cuenca Hidrográfica	Descripción de la alerta hidrológica
	Atrato – Darién	Cuenca del río Tanela	Probabilidad de crecientes súbitas en la cuenca del río Tanela, aportante a la cuenca baja del río Atrato. Especial atención en el municipio de Unguía (Chocó).
	Atrato – Darién	Cuenca del río Tolo	Probabilidad de crecientes súbitas en la cuenca del río Tolo entre otros directos al Caribe. Especial atención a la altura de los municipios de Acandí y Capurgana.
	Caribe - Litoral	Cuenca del río León	Probabilidad de crecientes súbitas en el río León y sus afluentes, los ríos Carepa, Chigorodó, Apartadó, Grande y Vijagual, los cuales desembocan al Golfo de Urabá. Especial atención en los municipios de Turbo, Carepa, Chigorodó y Apartado (Antioquia). Nota: Reportan que los niveles de los afluentes del río Apartadó, están altos y se evidencia creciente hacia zonas bajas. Particularmente en el río Apartadó, ya se reportan desbordamientos en la cabecera de San José de Apartadó (niveles de agua superando el muro de contención), en el sector de La Victoria y, en sector del puente del Caracolí (registrando afectación a esta estructura) (09/05/2022).
	Caribe - Litoral	Cuenca del río Mulatos	Probabilidad de crecientes súbitas en el río Mulatos y sus afluentes (río Turbo), que desembocan al Mar Caribe y Golfo de Urabá. Especial atención a los municipios de Necoclí y Turbo (Antioquia), como al corregimiento de Currulao (municipio de Turbo).
	Caribe - Litoral	Cuenca del río San Juan	Probabilidad de crecientes en el río San Juan y sus afluentes, entre otros arroyos directos al Caribe, especial atención en el municipio de Arboletes y San Juan de Urabá (Antioquia).
	Caribe - Litoral	Cuenca del río Canalete	Probabilidad de crecientes súbitas en el río Canalete y sus afluentes, entre otros arroyos directos al Caribe, especial atención en el municipio de Arboletes (Antioquia).



Alerta	Zona Hidrográfica	Subzona o Cuenca Hidrográfica	Descripción de la alerta hidrológica
	Sinú	Cuenca alta del río Sinú	Probabilidad de incremento súbitos en los niveles del río Sinú y sus afluentes en la cuenca alta.
	Sinú	Cuenca media del río Sinú	Probabilidad de incremento en los niveles del río Sinú y sus afluentes, en la cuenca media aguas abajo del Embalse de Urrá I, se recomienda especial atención en los centros poblados de Tierralta y Valencia (Córdoba).
	Sinú	Cuenca baja del río Sinú	Niveles altos en la parte baja del río Sinú, estar atentos a sus afluentes en la cuenca baja del río Sinú. Especial atención en el municipio de Lorica y San Bernardo del Viento (Córdoba). Nota: inundaciones del río Sinú a la altura del municipio de Lorica - Córdoba (02/05/2022).
	Caribe Litoral	Directos al Caribe Golfo de Morrosquillo	Probabilidad de crecientes súbitas en los aportantes directos al Mar Caribe en el Golfo de Morrosquillo. Especial atención en los municipios de San Onofre, Tolú, Coveñas, Palmito, Tolviejo, Chalán, Colosó, Morroa y Sincelejo.
	Caribe-Litoral	Arroyos Directos al Caribe	Probabilidad de crecientes súbitas por formación de arroyos en los directos al Mar Caribe, especialmente en el corregimiento Galerazamba en el municipio de Santa Catalina, la ciudad de Cartagena (Bolívar), en los municipios Juan de Acosta, Tubará y Puerto Colombia (Atlántico).



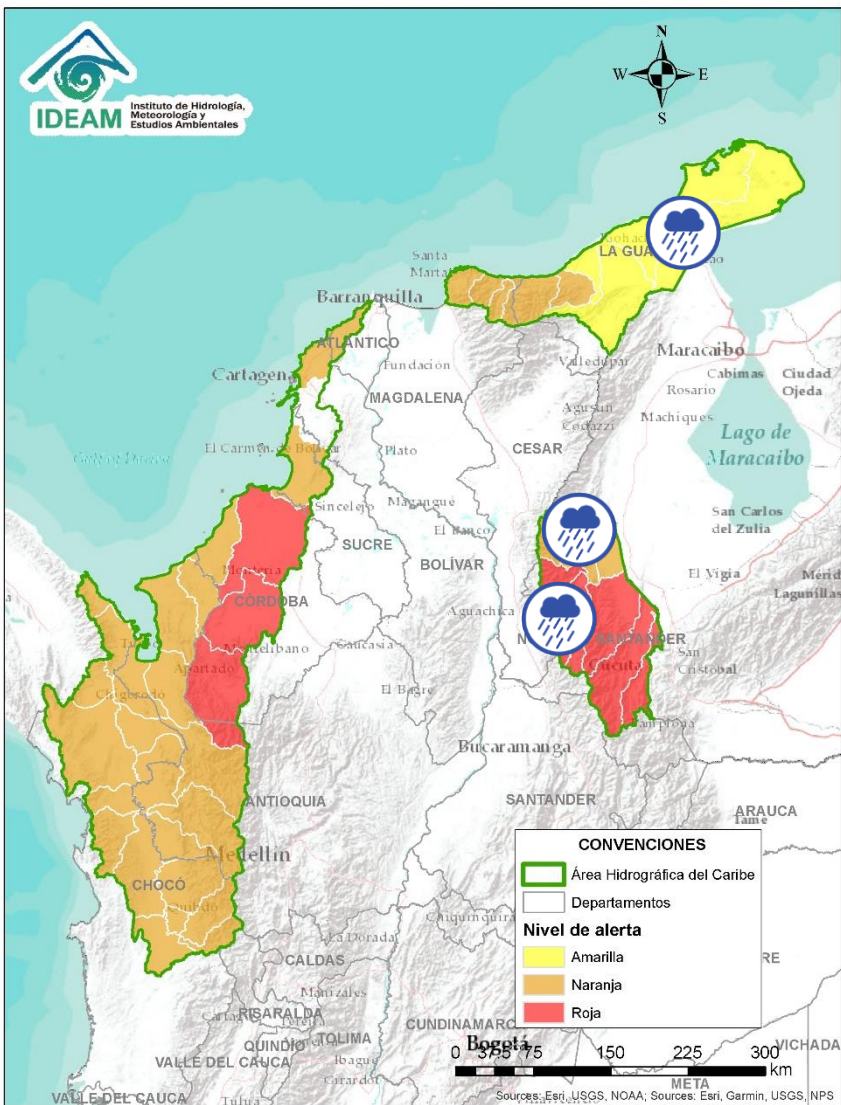
Área Hidrográfica del Caribe



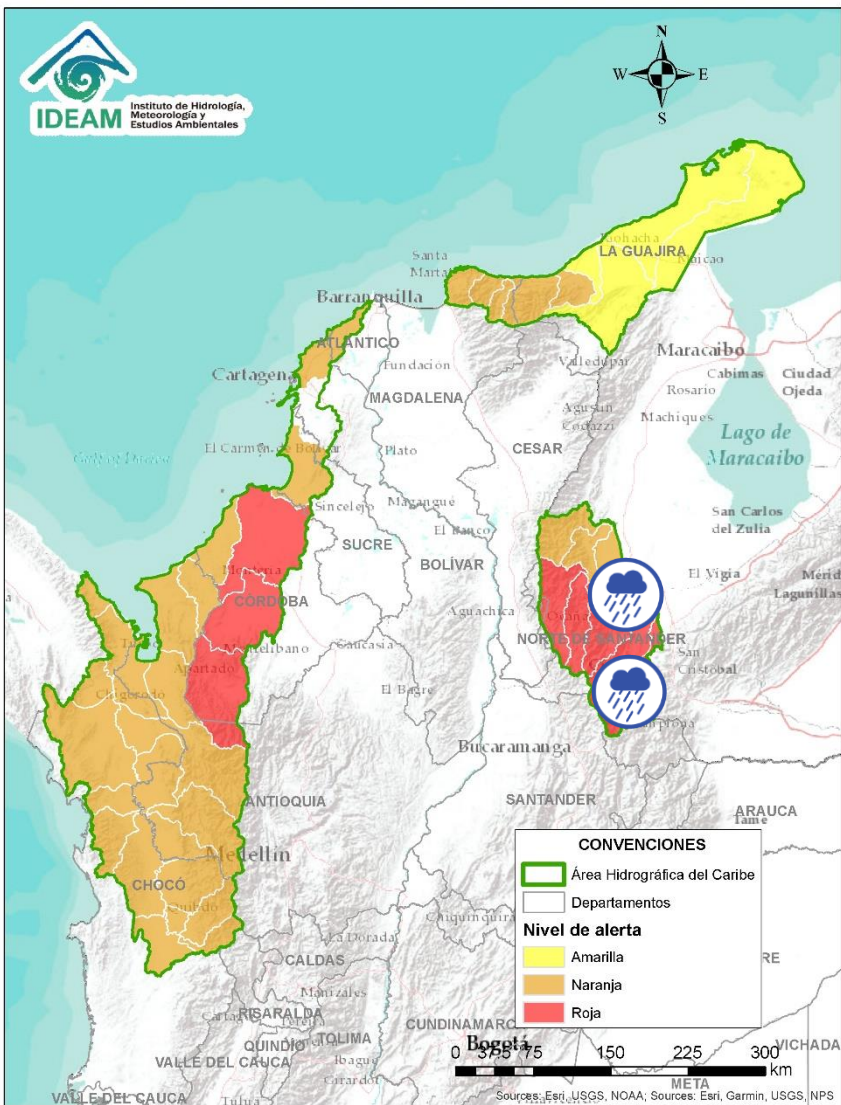
Alerta	Zona Hidrográfica	Subzona o Cuenca Hidrográfica	Descripción de la alerta hidrológica
	Caribe - Guajira	Cuencas de los ríos Piedras y Manzanares	Probabilidad de incrementos moderados en los niveles de los ríos que descargan sus aguas al Mar Caribe, tales como los ríos Piedras y Manzanares, así como en sus aportantes. Especial atención a la ciudad de Santa Marta y al corregimiento de Minca (Magdalena).
	Caribe - Guajira	Cuencas afluentes al mar Caribe	Probabilidad de incrementos moderados en los niveles de los ríos Guachaca, Mendiguaca, Buritaca, y sus aportantes directos al Mar Caribe.
	Caribe - Guajira	Cuenca del río Don Diego	Probabilidad de incrementos moderados en los niveles de los ríos Don Diego y sus afluentes directos al Mar Caribe.
	Caribe - Guajira	Cuenca del río Ancho	Probabilidad de incrementos moderados en los niveles del río Ancho y sus afluentes como el río Palomino. Se recomienda especial atención en el municipio de Dibulla (Guajira) y zona oriente de Santa Marta.
	Caribe - Guajira	Cuenca del río Tapias	Probabilidad de incrementos moderados en el nivel del río Tapias y sus afluentes como el río San Francisco, se recomienda especial atención en el municipios de Dibulla y Rihacha (Guajira).
	Caribe - Guajira	Cuenca del río Camarones	Probabilidad de incrementos moderados en el nivel de los ríos Camarones y sus afluentes, se recomienda especial atención en el municipios de Rihacha (Guajira).
	Caribe - Guajira	Cuenca del río Ranchería	Probabilidad de crecientes súbitas en el río Ranchería y sus afluentes, especialmente en la cuenca alta. Especial atención en los municipios de Rihacha, Distracción, Fonseca, Albania, Barrancas y Hatonuevo, población de Manaure y comunidades indígenas en las estribaciones de la Sierra Nevada de Santa Marta como La Laguna, La Peña de los Indios, Ulago, Loma del Potrero, Marocazzo y Caracolí.



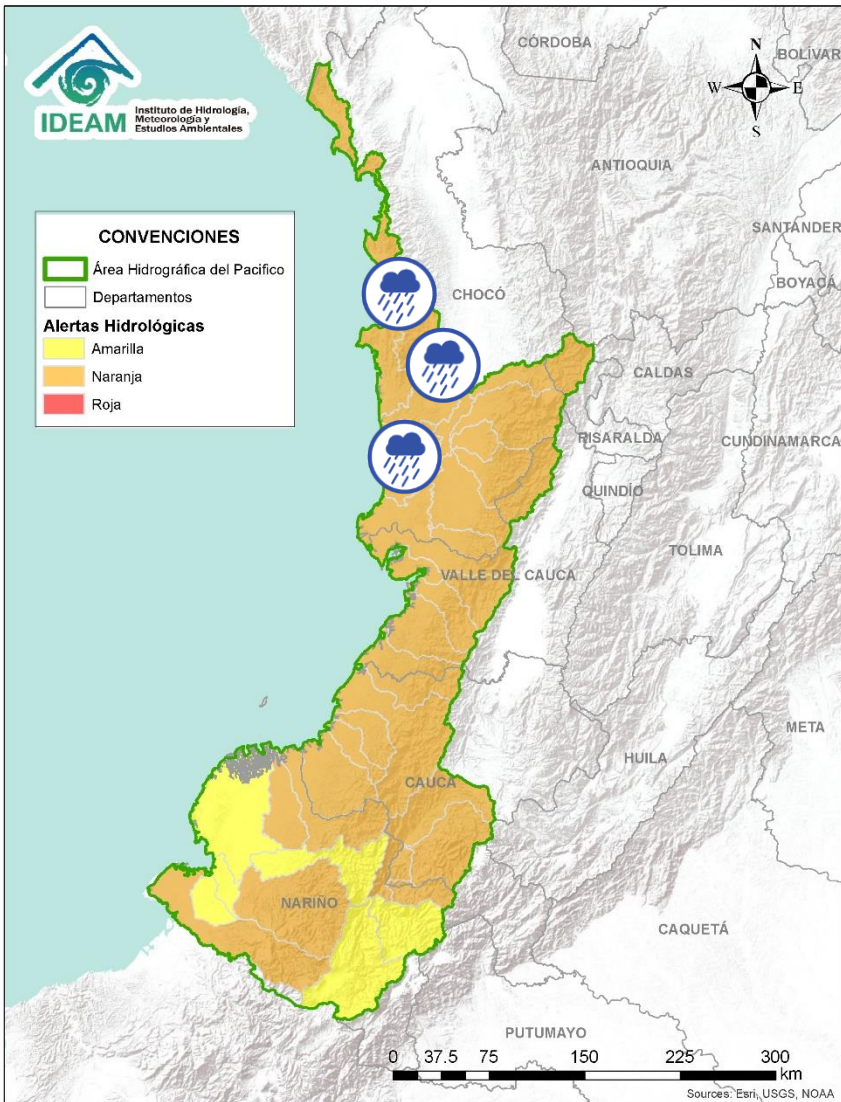
Área Hidrográfica del Caribe



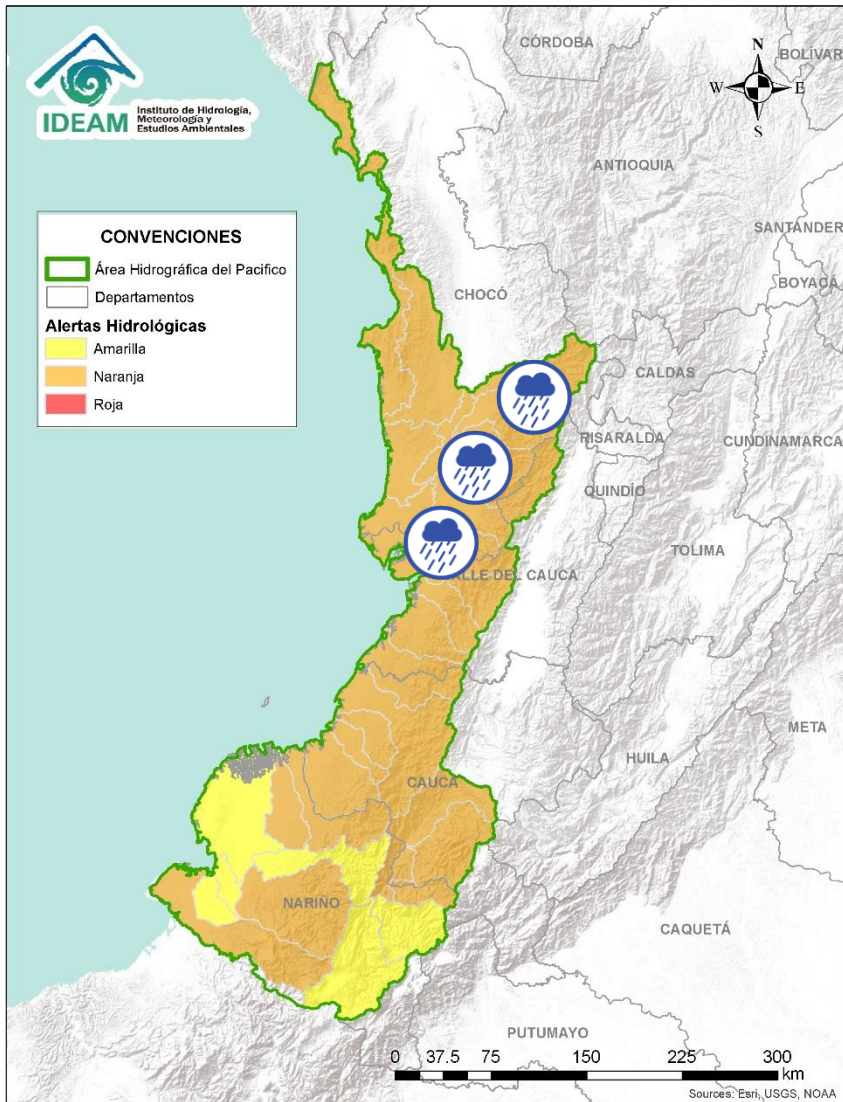
Alerta	Zona Hidrografica	Subzona o Cuenca Hidrografica	Descripción de la alerta hidrológica
	Caribe - Guajira	Afluentes directos al Caribe (Alta Guajira)	Probabilidad de incrementos súbitos en el nivel de los directos al Caribe en La Alta Guajira. Se recomienda especial atención en el municipio Maicao y Uribia (La Guajira).
	Caribe - Guajira	Afluentes de los ríos Carraipía, Paraguachon Directos al Golfo de Maracaibo	Probabilidad de incrementos súbitos en el nivel de los afluentes a los ríos Carraipía, Paraguachon directos al Golfo de Maracaibo. Se recomienda especial atención en el municipio Maicao y Uribia (La Guajira).
	Catatumbo	Cuenca del río Algodonal	Probabilidad de crecientes súbitas en el río Algodonal y sus afluentes, especialmente en las quebradas Las Liscas y El Carbón. Se recomienda especial atención en los municipios de Ábrego, Ocaña y Teorama (Norte de Santander). Nota: Se presenta inundación en el municipio de Ocaña (11/05/2022).
	Catatumbo	Cuenca del río Tarra	Probabilidad de crecientes súbitas en la cuenca del río Tarra y sus tributarios. Especial atención en los municipios de Ábrego, Hacarí y El Tarra (Norte de Santander) Nota: Desbordamiento del río Tarra a la altura del municipio de El Tarra. (11/05/2022).
	Catatumbo	Cuencas del río Socuavo	Probabilidad de crecientes súbitas en la cuenca del río Socuavo. Especial atención en el municipio de Tibú (Norte de Santander).
	Catatumbo	Cuencas del Catatumbo	Probabilidad de crecientes súbitas en la subzona hidrográfica de los ríos Suroeste y Río de Oro.
	Catatumbo	Bajo Catatumbo	Probabilidad de crecientes súbitas en la cuenca baja del río Catatumbo.



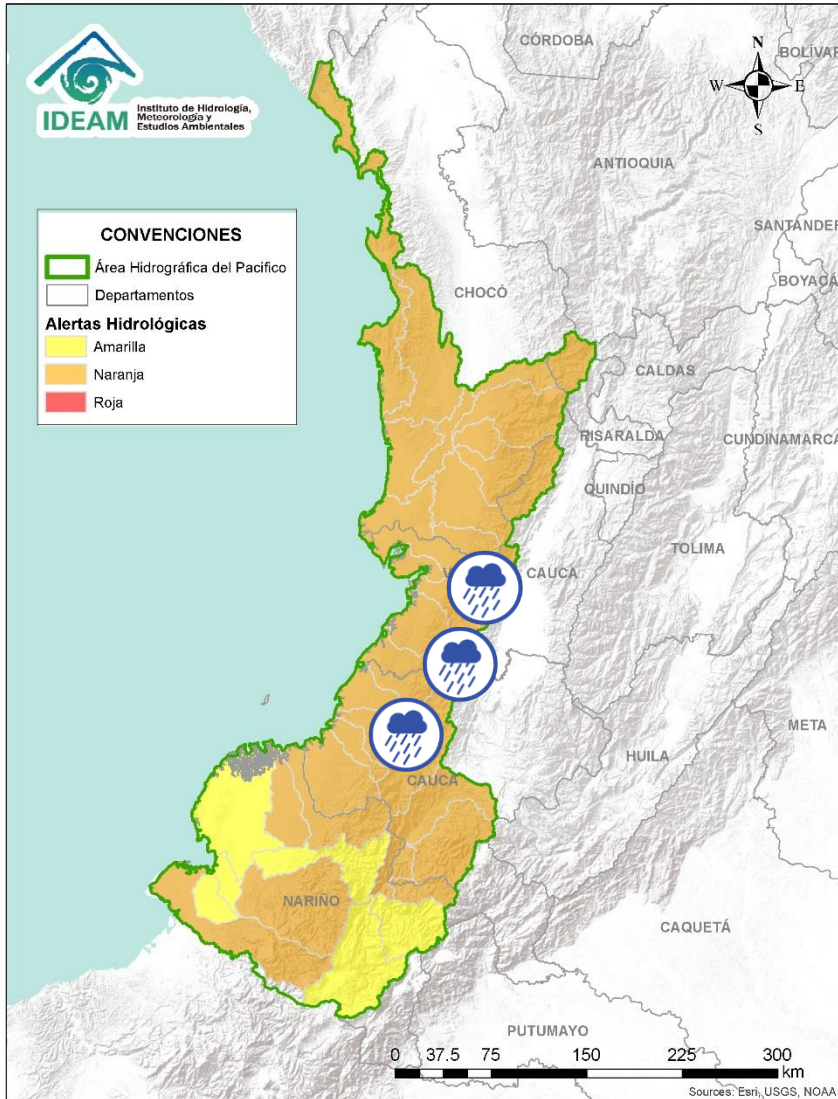
Alerta	Zona Hidrográfica	Subzona o Cuenca Hidrográfica	Descripción de la alerta hidrológica
	Catatumbo	Cuencas de los ríos Sardinata y Tibú	Probabilidad de crecientes súbitas en los ríos Tibú, Sardinata, Nuevo Presidente y sus aportantes. Especial atención a la altura de los municipios de Villa Caro, Bucarasica, Lourdes, Sardinata y Tibú (Norte de Santander). Nota: 1) Desbordamientos en el Caño Chorreron (06/05/2022). 2) Inundación por desbordamiento del río Sardinata a la altura de la vereda La Llana del municipio de Tibú (Santander) (11/05/2022).
	Catatumbo	Cuenca del río Zulia	Probabilidad de crecientes súbitas en la cuenca del río Zulia y sus afluentes, especialmente para quebrada Siravita. Especial atención en los municipios de Santiago, Arboledas, Salazar, San Cayetano, El Zulia y Cúcuta (Norte de Santander). Nota: 1) Avenida Torrencial en el municipio de Salazar (11/05/2022). 2) Desbordamiento del río Zulia a la altura del municipio de Cúcuta (11/05/2022).
	Catatumbo	Cuenca del río Pamplonita	Crecientes súbitas en el río Pamplonita y sus afluentes. Especial atención en los sectores de Aguas Claras, Puerto León y Puerto Santander en el municipio de Cúcuta. Igualmente, se recomienda estar atentos en los municipios de Herrán y Ragonvalia. Nota: creciente súbita del río Pamplonita y desbordamiento a la altura del municipio de Bochalema (11/05/2022). 2) Desbordamiento de los ríos Pamplonita y Grita a la altura del municipio de Puerto Santander (Norte de Santander) (11/05/2022). 3) Avenida torrencial de la Quebrada Urelge a la altura de Pamplonita (11/05/2022).








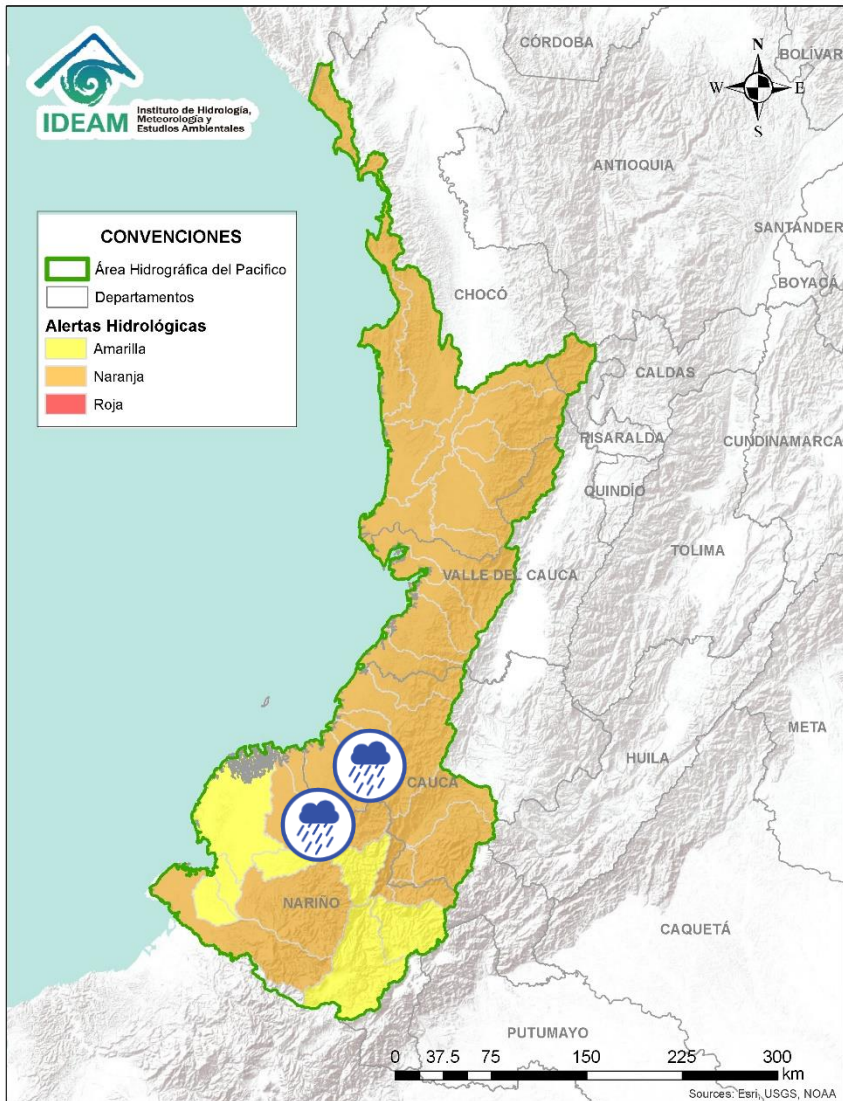
Alerta	Zona Hidrografica	Subzona o Cuenca Hidrografica	Descripción de la alerta hidrológica
	Baudó - Directos al Pacifico	Cuencas directas al Pacifico	Probabilidad de crecientes súbitas en la quebrada Chocolatal, los ríos Jella, Abaquía, Catripe, Evarí, Pavasá, Piliza, Purriha, Quiparado, San Juan, Virudó, Cupica, Curiche, Jampavadó, Juradó, Partadó, Arusi, Coquí, Joví, Nuquí, Panguí, Tribuga Chorí Jurubirá y sus aportantes, entre otros directos al Océano Pacifico, se recomienda especial atención en los municipios de Bahía Solano Nuquí y Juradó, en el departamento del Chocó.
	Baudó - Directos al Pacifico	Cuenca del río Baudó	Probabilidad de crecientes súbitas en el río Baudó y sus afluentes, especialmente los ríos Dubaza Catrú Cedro, Ancosó Cuguchó Berreberre, Pepé, Misará, Torreidó, Pavasa Siguirisua y Purriha. Se recomienda especial atención en los corregimientos de Santa María, Miacorá, Divisa, Cohecho, Chachajo, Santa Rita, La Pureza, Nauca, Almendro, Bellavista y Puerto Elacio, en los municipios de Alto, Medio y Bajo Baudó. Nota: Desbordamiento de los ríos Berreberre, Curundó y Pepé, a la altura del municipio de Medio Baudó (Chocó)(05/05/2022).
	Baudó - Directos al Pacifico	Cuenca del río Docampadó	Probabilidad de incrementos súbitos en los niveles del río Docampadó y sus afluentes, entre otros directos al océano Pacifico en el departamento de Chocó.



Alerta	Zona Hidrográfica	Subzona o Cuenca Hidrográfica	Descripción de la alerta hidrológica
	San Juan	Cuenca alta del río San Juan	Probabilidad de crecientes súbitas en el río San Juan y sus afluentes. Se recomienda especial atención en los municipios de Tadó, Istmina (Chocó) y Pueblo Rico (Risaralda).
	San Juan	Cuenca del río Tamaná	Probabilidad de crecientes súbitas en las cuencas de los ríos Iró, Tamaná, Condoto, entre otros aportantes a la cuenca media del río San Juan. Especial atención a la altura de los municipios Condoto, San José del Palmar, Novita y Santa Rita.
	San Juan	Cuenca del río Cajón	Probabilidad de crecientes súbitas en las cuencas del río Cajón entre otros aportantes a la cuenca media del río San Juan. Especial atención a la altura de los municipios Novita y Medio San Juan.
	San Juan	Cuenca del río Sipí	Probabilidad de crecientes súbitas en la cuenca del río Sipí, especialmente en los ríos Taparal, San Agustín y Garrapatas, a la altura del municipio de Sipí (Chocó).
	San Juan	Cuenca media del río San Juan	Probabilidad de crecientes súbitas en la parte media del río San Juan. Especial atención a la altura del municipio Medio San Juan.
	San Juan	Cuenca del río Capoma	Probabilidad de crecientes súbitas en la cuenca del río Capoma y otros directos al San Juan, tales como, el río Cucurupí y la quebrada Fujadó al igual que sus aportantes.
	San Juan	Cuenca baja del río San Juan	Probabilidad de crecientes súbitas en las cuencas de los ríos Calima, Munguidó y Bajo San Juan. Se recomienda especial atención a los municipios de Calima Darién, Litoral de San Juan, Buenaventura y Bahía Málaga.



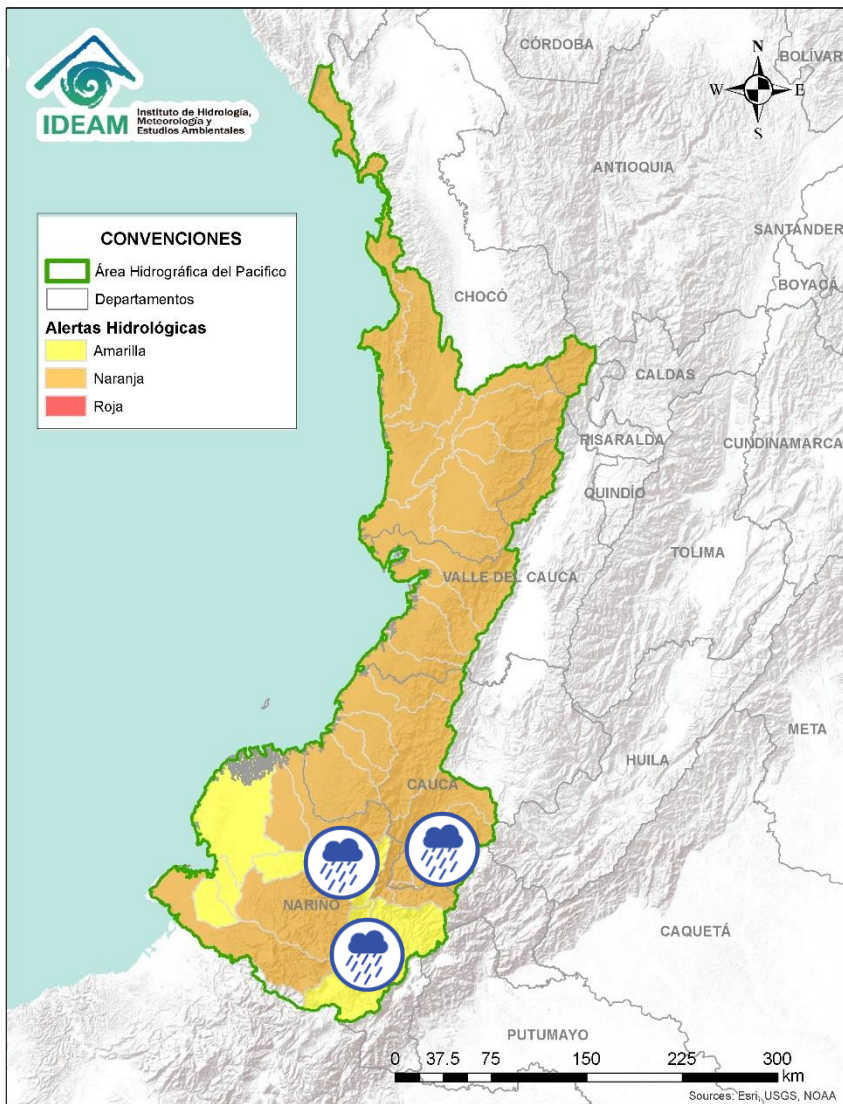
Alerta	Zona Hidrografica	Subzona o Cuenca Hidrografica	Descripción de la alerta hidrológica
	Tapaje – Dagua – Directos	Cuenca del río Dagua	Probabilidad de crecientes súbitas en el río Dagua y sus afluentes, especialmente en el río Bitaco a la altura del municipio de La Cumbre (Valle del Cauca). Se recomienda especial atención en los municipios de Dagua, La Cumbre y Buenaventura (Valle del Cauca).
	Tapaje – Dagua – Directos	Cuenca del río Anchicayá	Probabilidad de creciente súbita en el río Anchicayá y sus afluentes, que drena sus aguas hacia el Océano Pacífico en el departamento del Valle del Cauca. Se recomienda especial atención en el municipio de Dagua (Valle del Cauca).
	Tapaje – Dagua – Directos	Cuencas de los ríos Cajambre, Mayorquín y Raposo	Probabilidad de crecientes súbitas en los ríos Cajambre, Mayorquín, Raposo y sus afluentes, directos al Océano Pacífico en el departamento del Valle del Cauca.
	Tapaje – Dagua – Directos	Cuenca del río Naya – Yurumanguí	Probabilidad de crecientes súbitas en los ríos Naya – Yurumanguí y sus afluentes.
	Tapaje – Dagua – Directos	Cuenca del río San Juan de Micay	Probabilidad de crecientes súbitas en el río San Juan de Micay y sus afluentes, aportante directo al océano Pacífico. Se recomienda especial atención en los municipios de Argelia, San Miguel y López de Micay (Cauca).



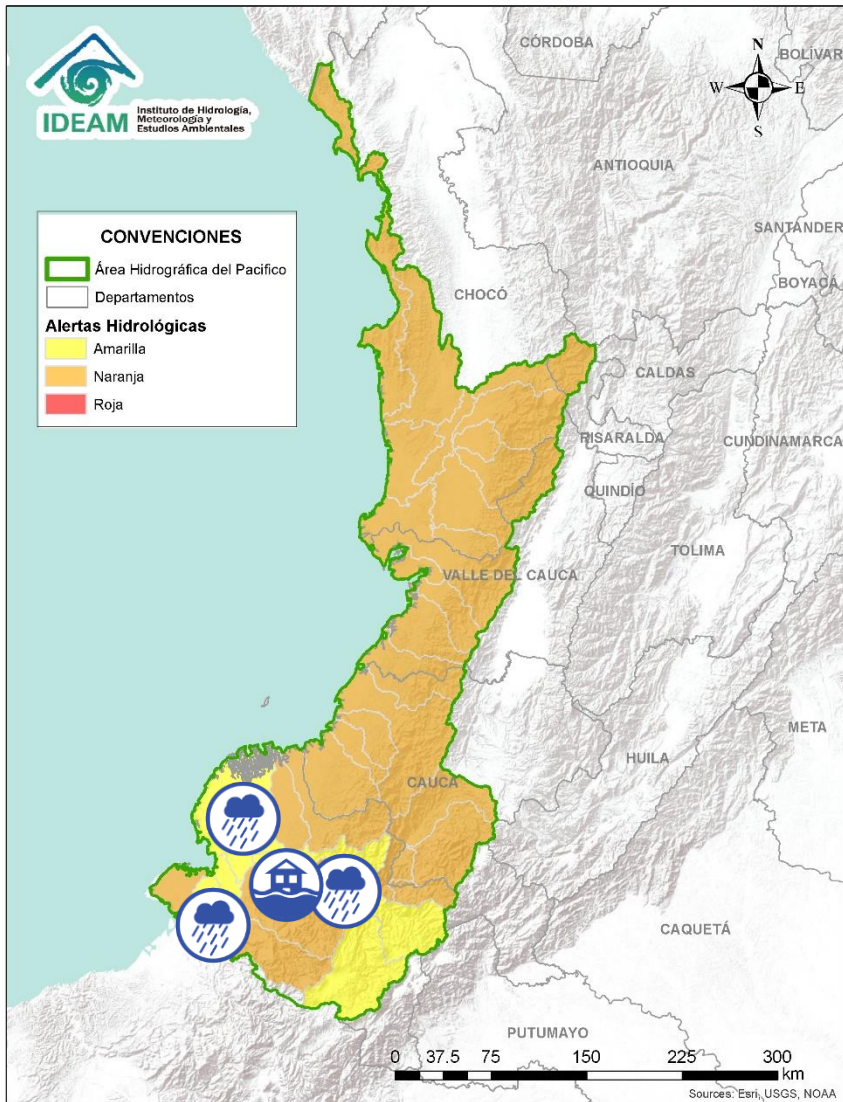
Alerta	Zona Hidrografica	Subzona o Cuenca Hidrografica	Descripción de la alerta hidrológica
	Tapaje – Dagua – Directos	Cuenca del río Saija	Probabilidad de crecientes súbitas en el río Saija y sus afluentes, aportante directo al Océano Pacífico.
	Tapaje – Dagua – Directos	Cuenca del río Timbiquí	Probabilidad de crecientes súbitas en el río Timbiquí y sus afluentes, aportante directo al Océano Pacífico. Especial atención en el municipio de Timbiquí (Cauca).
	Tapaje – Dagua – Directos	Cuenca del río Guapi	Probabilidad de crecientes súbitas en el río Guapi y sus afluentes, directo al Océano Pacífico.
	Tapaje - Dagua - Directos	Cuenca del río Iscuandé	Probabilidad de crecientes súbitas en el río Iscuandé y sus afluentes, el cual drena sus aguas al Océano Pacífico en el departamento de Nariño.
	Tapaje - Dagua - Directos	Cuenca del río Tapaje	Probabilidad de crecientes súbitas en el río Tapaje y sus afluentes, el cual drena sus aguas al Océano Pacífico en el departamento de Nariño.



Área Hidrográfica del Pacífico



Alerta	Zona Hidrografica	Subzona o Cuenca Hidrografica	Descripción de la alerta hidrológica
	Patía	Cuenca alta del río Patía	Probabilidad de crecientes súbitas en el Alto Patía y sus afluentes, particularmente en los ríos Timbío, Quilcacé y Guabas, y las quebradas Sachamates, San Gandinga, Las Tallas, y El Águila. Se recomienda especial atención en los municipios de El Tambo, Patía, Mercaderes y Balboa (Cauca), y Leiva (Nariño).
	Patía	Cuenca del río Guachicono	Probabilidad de crecientes súbitas en el río Guachicono y sus afluentes, especialmente en los ríos San Pedro, Mazamorra y Pancitará, y las quebradas San Gandinga, Salinas, Cascadas y Buenavista. Especial atención en los municipios de Almaguer, Sucre, Mercaderes y Bolívar, La Sierra, San Sebastián y La Vega (Cauca).
	Patía	Cuenca del río Mayo	Probabilidad de crecientes súbitas en la cuenca del río Mayo, aportante al alto Patía al nororiente del departamento de Nariño.
	Patía	Cuenca río Juananbú	Probabilidad de crecientes súbitas en el río Juananbú y sus afluentes (aportantes al Alto Patía - Nariño), especialmente el río Pasto y la quebrada El Royo. Se recomienda especial atención en los municipios de Pasto, San Bernardo y Chachagüi (Nariño).
	Patía	Cuenca del río Guáitara	Probabilidad de crecientes súbitas en la cuenca del río Guáitara. Especial atención en los municipios de Santacruz, Yacuanquer y El Tambo (Nariño).
	Patía	Cuenca media del río Patía	Probabilidad de incrementos súbitos en los niveles de la parte media del río Patía y sus afluentes en el departamento de Nariño. Estar atentos en Magüi (Payán), Policarpa y San José (Roberto Payán).

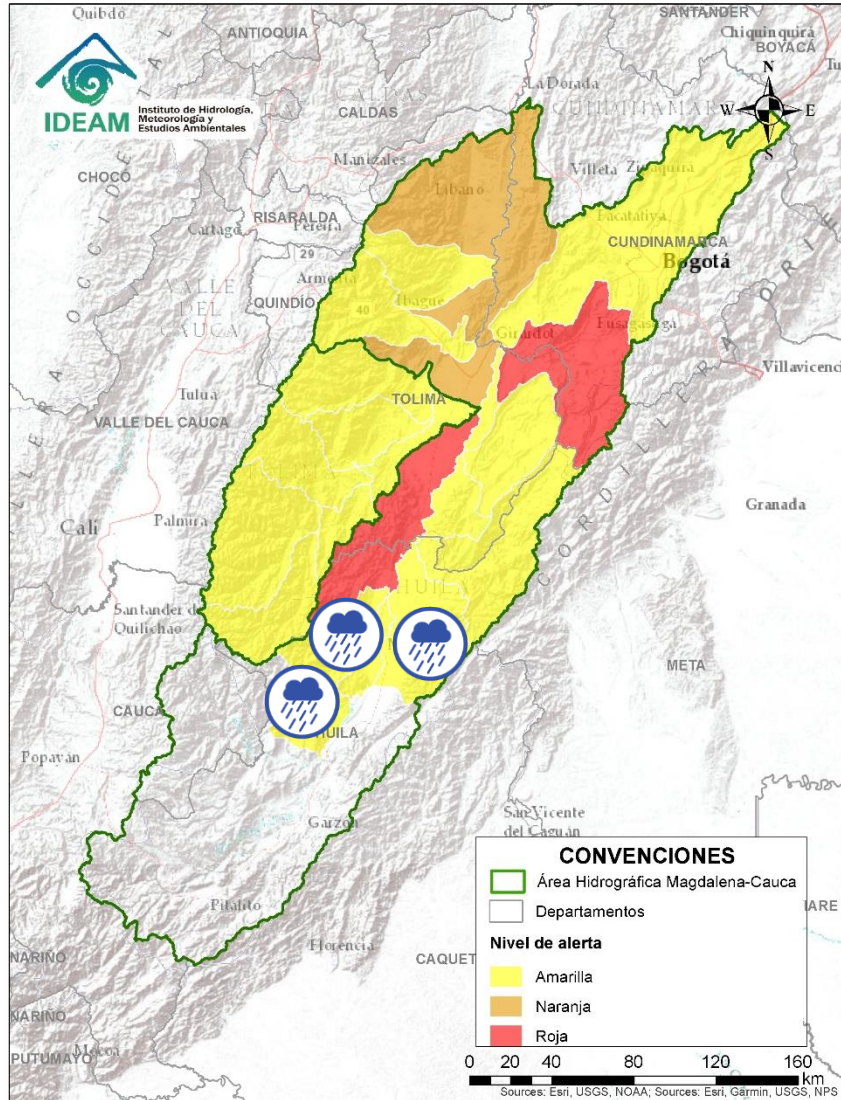


Alerta	Zona Hidrografica	Subzona o Cuenca Hidrografica	Descripción de la alerta hidrológica
	Patía	Cuenca del río Telembí	Alerta puntual por inundaciones a la altura del municipio Barbacoas (casco urbano y rural), debido al desbordamiento del río Telembí y sus afluentes (10/05/2022).
	Patía	Cuenca del río Telembí	Probabilidad de crecientes súbitas en el río Telembí y sus afluentes. Se recomienda especial atención en los municipios de Barbacoas y Mallama (Nariño).
	Patía	Cuenca baja del río Patía	Probabilidad de incrementos súbitos en los niveles de la parte baja del río Patía y sus afluentes, el cual descarga sus aguas al océano Pacífico en el departamento de Nariño. Estar atentos en Bocas de Satinga.
	Mira	Cuenca del río Tola	Probabilidad de crecientes súbitas en la cuenca del río Tola y sus afluentes. Se recomienda especial atención en el municipio de Tumaco (Nariño).
	Mira	Cuenca del río Rosario	Probabilidad de crecientes súbitas en la cuenca del río Rosario y sus afluentes. Se recomienda especial atención en el municipio de Tumaco (Nariño).
	Mira	Cuenca del río Mira	Probabilidad de crecientes súbitas en el río Mira y sus afluentes, especial atención en los ríos Guiza, San Juan y Chagüi. Se recomienda especial atención a la altura de los municipios de Barbacoas, Ricaurte y Tumaco (Nariño).



Área Hidrográfica del Magdalena – Cauca

(cuenca alta del río Magdalena)

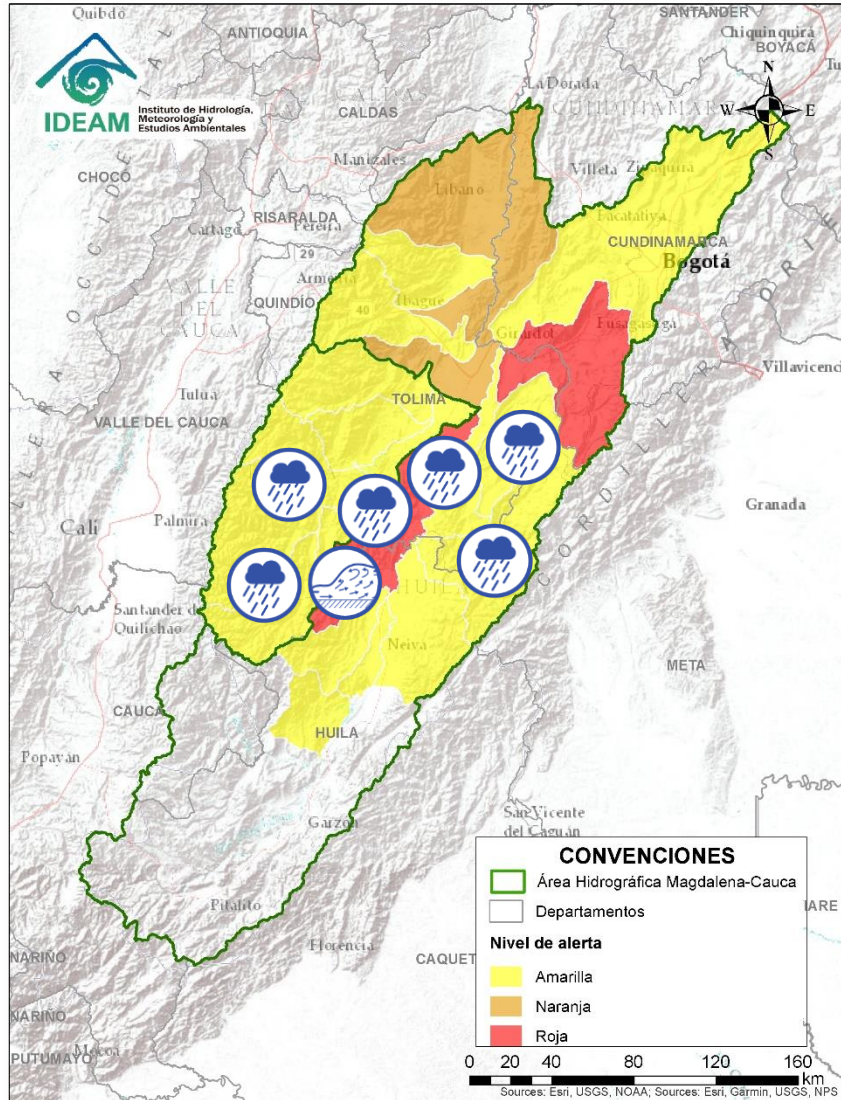


Alerta	Zona Hidrografica	Subzona o Cuenca Hidrografica	Descripción de la alerta hidrológica
	Alto Magdalena	Cuenca de los ríos Yaguará e Iquira	Probabilidad de crecientes súbitas en las cuencas de los ríos Yaguará, Iquira y sus afluentes, entre otros aportantes al Alto Magdalena. Especial atención en los municipios de Yaguará e Iquira (Huila).
	Alto Magdalena	Cuenca del río Juncal	Probabilidad de crecientes súbitas en la cuenca del río Juncal y otros ríos directos al Magdalena. Especial atención en los municipios de Palermo y Neiva (Huila).
	Alto Magdalena	Cuenca del río Baché	Probabilidad de crecientes súbitas en el río Baché y sus afluentes. Especial atención las quebradas San Miguel, El Oso, El Carmen y El Chuco en el municipio de Santa María (Huila).
	Alto Magdalena	Cuenca del río Fortalecillas	Probabilidad de crecientes súbitas en la cuenca del río Fortalecillas, se recomienda especial atención en los ríos Ceibas y Motilón, entre otros directos al Magdalena. Especial atención en los municipios de Rivera y Neiva (Huila).
	Alto Magdalena	Cuenca del río Aipe - Chenche	Crecientes súbitas en los ríos Aipe, Chenche y sus afluentes. Especial atención en los municipios Aipe (Huila) y Natagaima (Tolima).
	Alto Magdalena	Cuenca del río Cabrera	Probabilidad de crecientes súbitas en el río Cabrera y sus afluentes, especial atención en el municipio Colombia (Huila).



Área Hidrográfica del Magdalena – Cauca

(cuenca alta del río Magdalena)

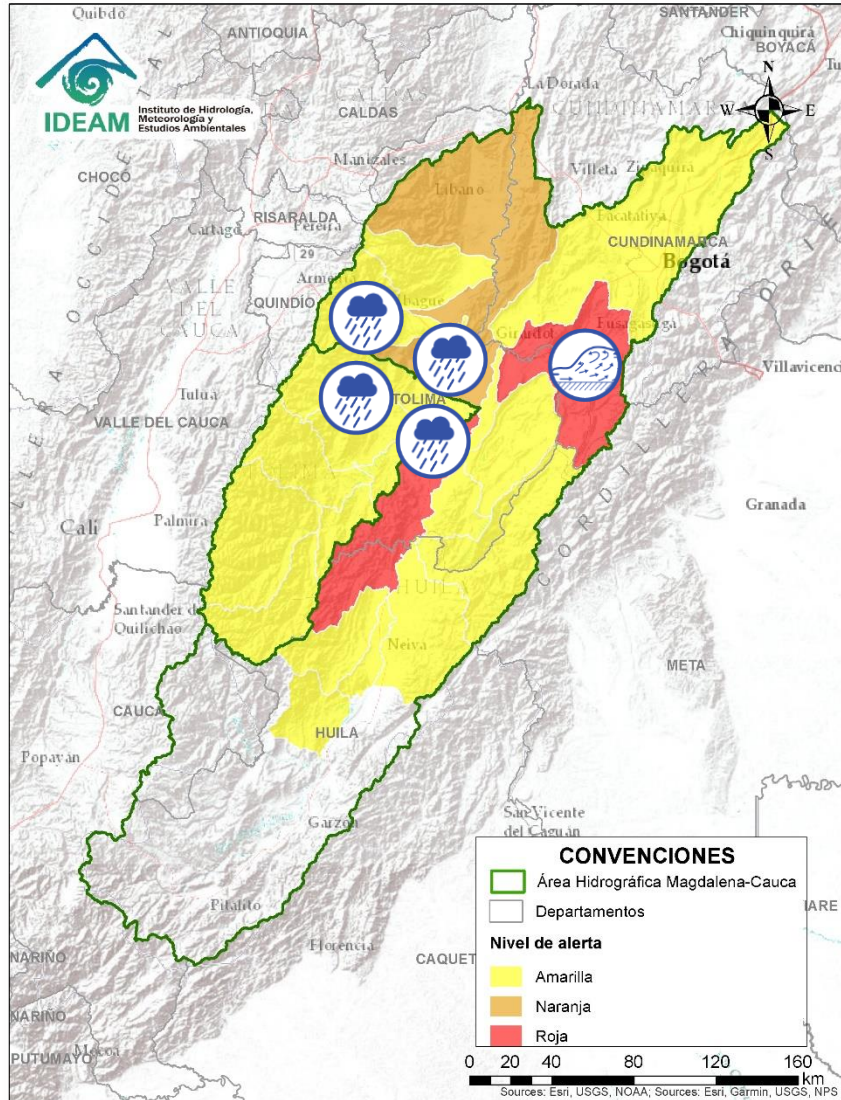


Alerta	Zona Hidrográfica	Subzona o Cuenca Hidrográfica	Descripción de la alerta hidrológica
	Alto Magdalena	Directos al Magdalena entre Cabrera y Sumapaz	Probabilidad de incrementos moderados en el nivel de los ríos directos al Magdalena entre Cabrera y Sumapaz.
	Alto Magdalena	Cuenca del río Prado	Probabilidad de crecientes súbitas en los ríos Prado, Cunde y Negro, afluentes al embalse de Prado, especial atención en los municipios de Cunday, Villarrica y Prado (Tolima).
	Saldaña	Cuenca del río Atá	Probabilidad de crecientes súbitas en la cuenca del río Atá, aportante al Alto Saldaña en el departamento del Tolima.
	Saldaña	Cuenca Alta del río Saldaña	Probabilidad de crecientes súbitas en la cuenca Alta del río Saldaña, en el departamento del Tolima.
	Saldaña	Cuenca del río Amoyá	Probabilidad de crecientes súbitas en la cuenca del río Amoyá y sus aportantes en el departamento del Tolima. Especial atención al municipio de Chaparral.
	Saldaña	Cuencas media del río Saldaña	Probabilidad de crecientes súbitas en la cuenca media del río Saldaña, en el departamento del Tolima.



Área Hidrográfica del Magdalena – Cauca

(cuenca alta del río Magdalena)

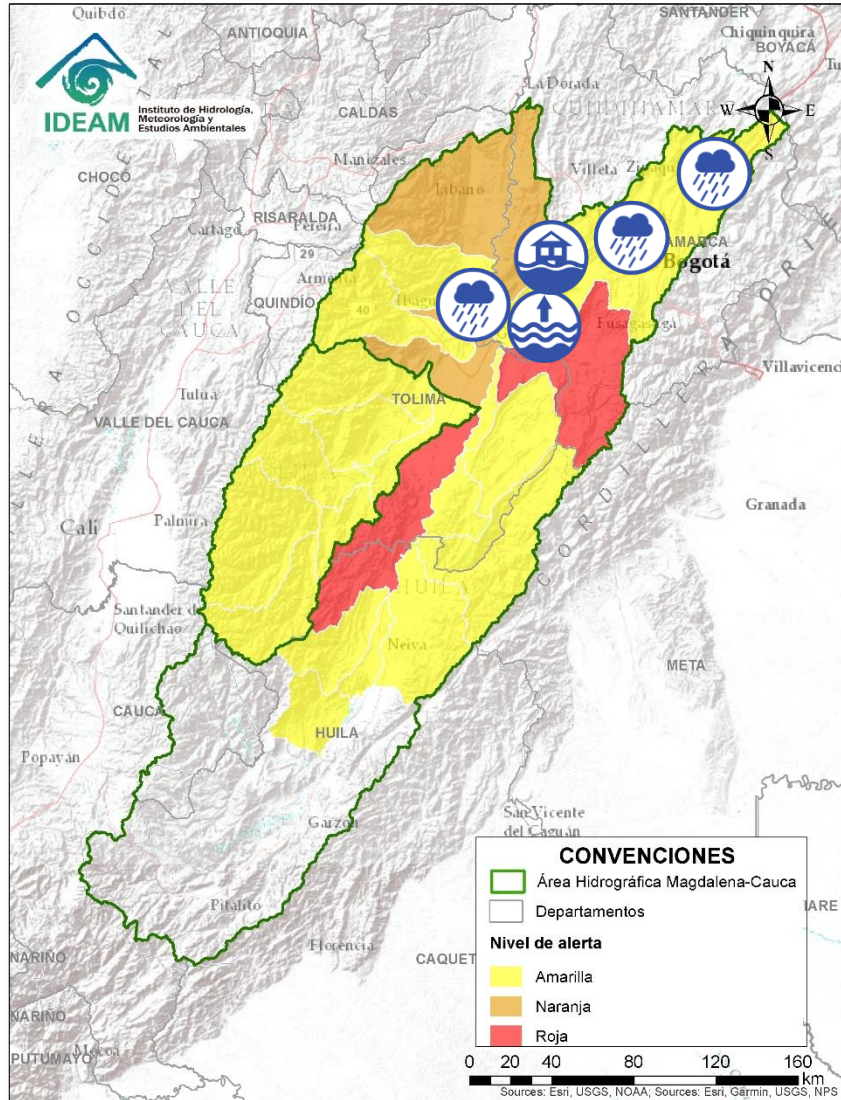


Alerta	Zona Hidrográfica	Subzona o Cuenca Hidrográfica	Descripción de la alerta hidrológica
	Saldaña	Cuencas de los ríos Tetuán y Ortega	Probabilidad de crecientes súbitas en las cuencas de los ríos Tetuán y Ortega en el departamento del Tolima. Nota: Desbordamiento del río Ortega y Peralonso a la altura de los barrios Juan XXIII, Techitos, La Vega, Caracolí, Villahermosa en el municipio de Ortega - Tolima (05/05/2022).
	Saldaña	Cuenca del río Cucuana	Probabilidad de crecientes súbitas en el río Cucuana y sus afluentes. Especial atención en los municipios de Roncesvalles, Rovira y San Luis, en el departamento del Tolima.
	Saldaña	Cuenca baja del río Saldaña	Probabilidad de crecientes súbitas en la cuenca Baja del río Saldaña. Especial atención en el municipio de Saldaña en el departamento del Tolima.
	Alto Magdalena	Cuenca del río Luisa	Probabilidad de crecientes súbitas en el río Luisa y sus afluentes, directo al Alto Magdalena. Especial atención a la altura del municipio Valle de San Juan (Tolima).
	Alto Magdalena	Cuenca del río Coello	Probabilidad de incrementos moderados en los niveles del río Coello y sus tributarios, especialmente el río Combeima. Se recomienda especial atención en la ciudad de Ibagué.
	Alto Magdalena	Cuenca del río Sumapaz	Crecientes súbitas en el río Sumapaz y sus afluentes, tales como, los ríos Cuja y Subia y las quebradas La Arenosa, La Lejía y Sabaneta. Se recomienda especial atención en los municipios de Ricaurte, Cabrera, Pandi, Melgar, Arbeláez y Silvania (Cundinamarca), Carmen de Apicalá (Tolima).



Área Hidrográfica del Magdalena – Cauca

(cuenca alta del río Magdalena)

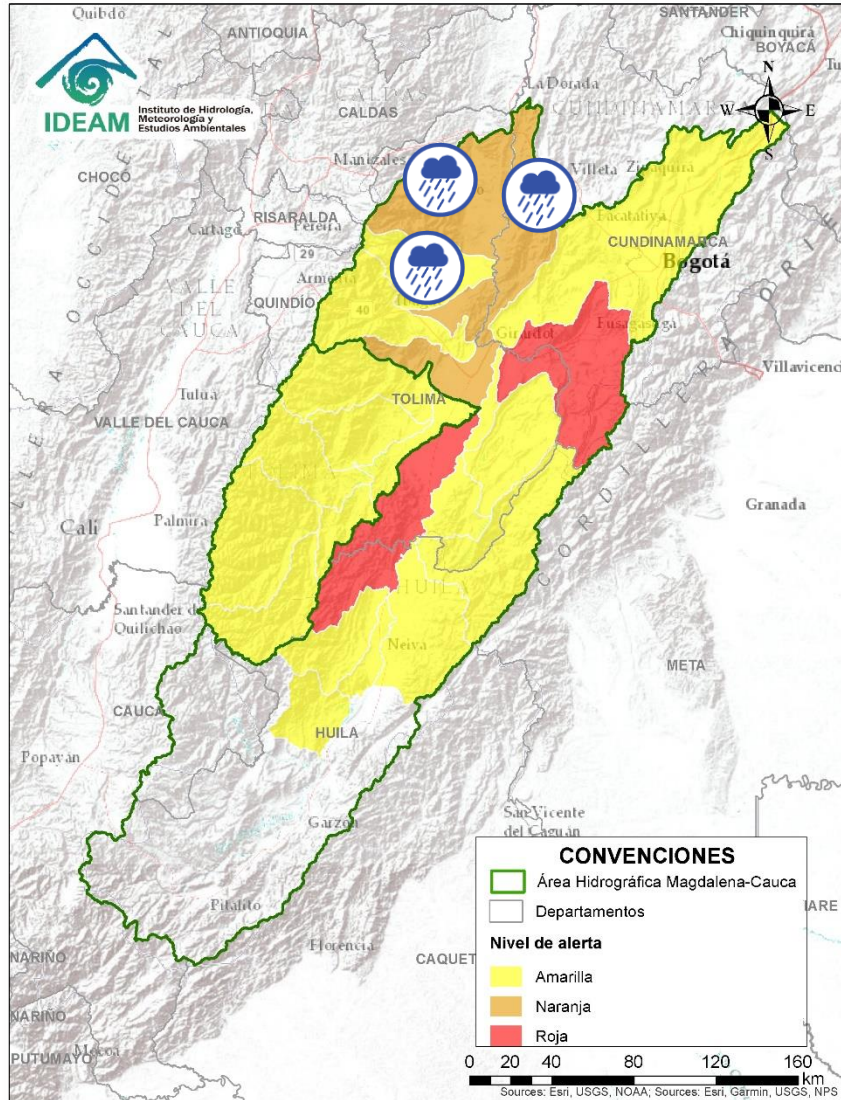


Alerta	Zona Hidrografica	Subzona o Cuenca Hidrografica	Descripción de la alerta hidrológica
	Alto Magdalena	Cuencas del río Opía	Probabilidad de crecientes súbitas en el río Opía y sus afluentes, especial atención en el municipio de Piedras (Tolima).
	Alto Magdalena	Cuenca Alta del río Bogotá	Probabilidad de crecientes súbitas en la cuenca alta del río Bogotá, especialmente los aportantes de los cerros orientales, los ríos Barandillas, Subachoque, Teusacá, Simaya, entre otros aportantes. Igualmente, estar atentos en los municipios de Cogua, Tausa, Suesca, Villagómez, Chocontá, Villapinzón, Nemocón, La Calera y Usme (Cundinamarca).
	Alto Magdalena	Cuenca Media del río Bogotá	Probabilidad de incrementos moderados en los niveles de la parte media del cauce principal del río Bogotá y sus afluentes, especialmente las quebradas Honda y Yomasa, los ríos Salitre, Tunjuelo, Fucha y Teusacá, entre otros aportantes al cauce principal del río Bogotá. Especial atención en los municipios de La Calera, Zipaquirá, Tocancipá, Cajicá, Chía, Cota, Sopo y Funza (Cundinamarca) y la ciudad de Bogotá.
	Alto Magdalena	Cuenca Baja del río Bogotá	Niveles altos del río Bogotá en su cuenca baja y probabilidad de crecientes súbitas en sus aportantes, tales como, los ríos Apulo y río Lindo, y las quebradas La Pilama y Cachimbula. Especial atención en municipios de Tena, La Mesa, Anapoima, Apulo, Viotá, Anolaima, Tocaima, Agua de Dios y Girardot (Cundinamarca). Notas: 1) Se reporta inundaciones y afectaciones en las veredas de Colinto, Tarragona y barrios El Cruce, San Ignacio (11/05/2022). 2) Se reporta inundaciones en la zona urbana de Anolaima, por desbordamiento de la quebrada El Amarillo, causando algunas afectaciones (11/05/2022).



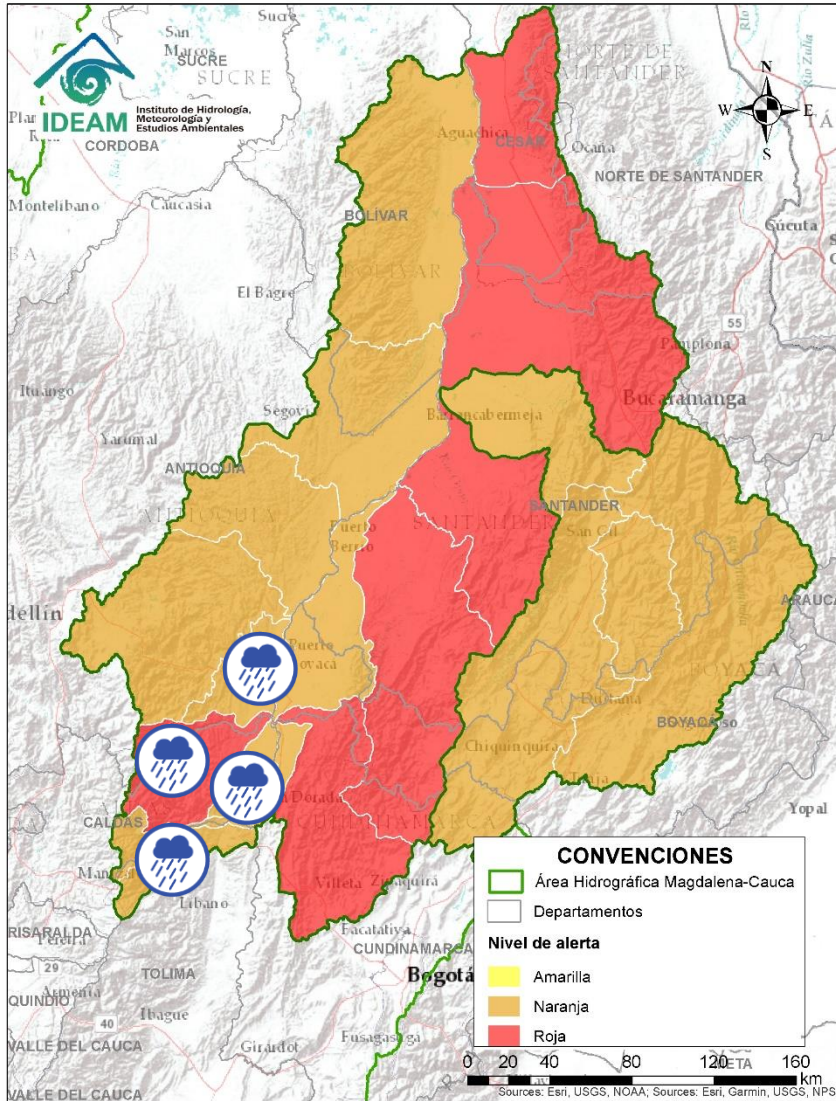
Área Hidrográfica del Magdalena – Cauca






(cuenca alta del río Magdalena)



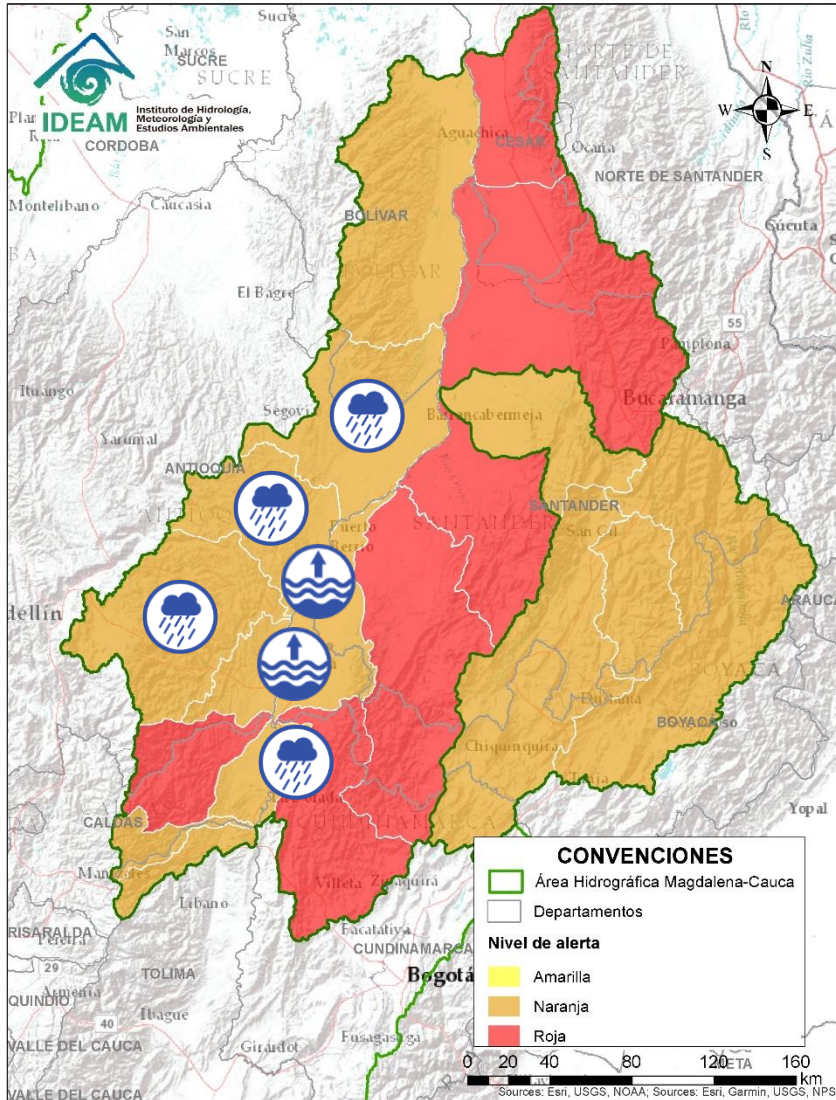
Alerta	Zona Hidrografica	Subzona o Cuenca Hidrografica	Descripción de la alerta hidrológica
	Alto Magdalena	Cuenca del río Totare	Probabilidad de crecientes súbitas en el río Totare y sus afluentes, especial atención en los municipios de Anzoátegui y Alvarado (Tolima).
	Alto Magdalena	Cuenca del río Lagunilla	Probabilidad de crecientes súbitas en los ríos Lagunilla, Sabandija y Recio, afluentes del alto Magdalena. Se recomienda especial atención en los municipios de Ambalema, Murillo, Líbano, Lérída, Armero y Venadillo (Tolima).
	Alto Magdalena	Cuenca del río Seco y otros directos al Magdalena	Probabilidad de incrementos súbitos en el nivel del río Seco entre otros directos al Magdalena en este sector. Nota: Se reportan inundaciones en la zona rural del municipio del Guataquí (11/05/2022).

Área Hidrográfica del Magdalena – Cauca (cuenca media del río Magdalena)



Alerta	Zona Hidrográfica	Subzona o Cuenca Hidrográfica	Descripción de la alerta hidrológica
	Medio Magdalena	Cuenca del río Gualí	Probabilidad de crecientes súbitas en el río Gualí y sus afluentes, especialmente en el río San Juan. Especial atención en los municipios de Fresno (Tolima), Mariquita (Tolima), Pensilvania (Caldas), Casablanca (Tolima) y Samaná (Caldas).
	Medio Magdalena	Cuenca del río Guarínó	Probabilidad de crecientes súbitas en la cuenca del río Guarínó, especialmente en la quebrada San Antonio. Especial atención en el municipio de Manzanares (Caldas).
	Medio Magdalena	Directos al Medio Magdalena entre los ríos Guarínó y La Miel	Probabilidad de crecientes súbitas en los aportantes directos al Medio Magdalena entre los ríos Guarínó y La Miel, se recomienda especial atención en el municipio de La Dorada - Caldas.
	Medio Magdalena	Cuenca del río La Miel (Samaná)	Crecientes súbitas en la cuenca del río La Miel, especialmente en sus aportantes. Especial atención en los municipios de Marquetalia, Samaná, Pensilvania, Norcasia (Caldas), Argelia y Sonsón (Antioquia).
	Medio Magdalena	Directos al medio Magdalena entre los ríos La Miel y Nare	Probabilidad de crecientes súbitas en los aportantes directos al Medio Magdalena entre los ríos La Miel y Nare, especialmente en el río Claro (Cocorná Sur). Especial atención a la altura de los municipios de Sonsón, Puerto Triunfo, Puerto Nare y San Francisco.

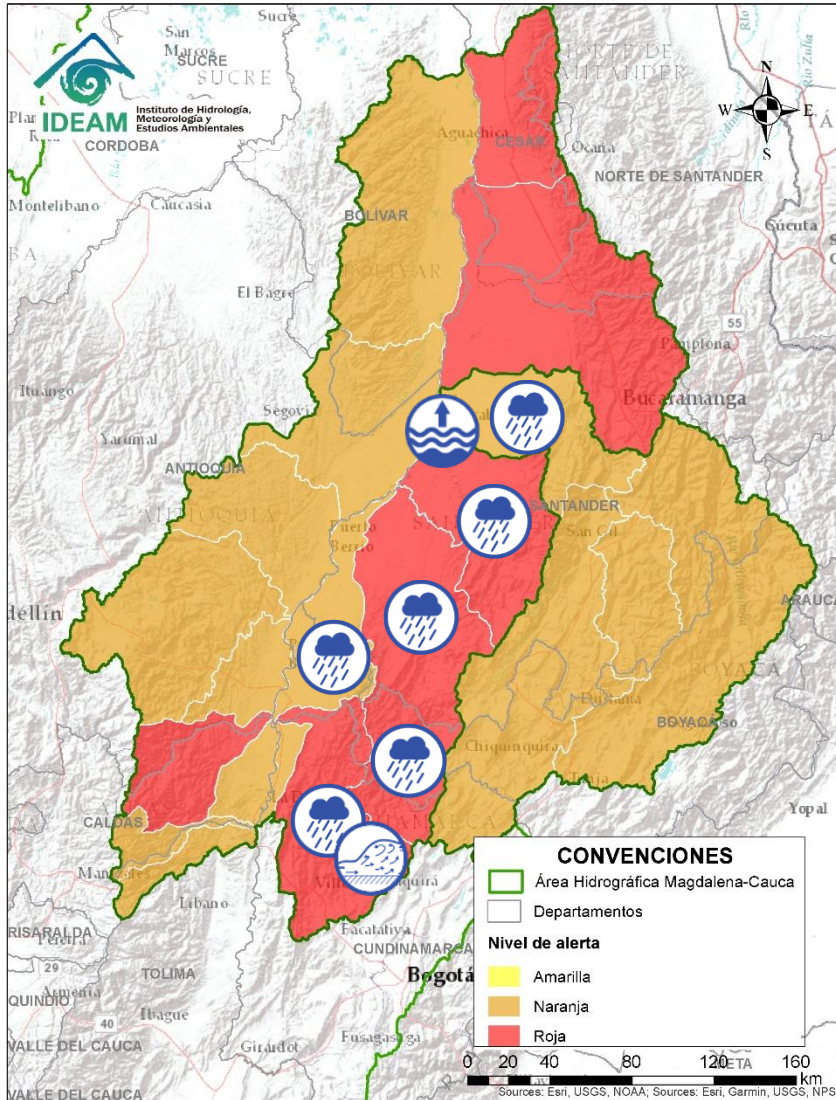
Área Hidrográfica del Magdalena – Cauca (cuenca media del río Magdalena)



Alerta	Zona Hidrografica	Subzona o Cuenca Hidrografica	Descripción de la alerta hidrológica
	Medio Magdalena	Cuenca del río Nare	Probabilidad de crecientes súbitas en el río Nare y sus afluentes, especial atención en los ríos Nus, Samaná Norte, Negro, San Carlos y quebradas Marinilla, El Arenal, La Mosca, Santa Gertrudis, Guayabal y La Chorrera. Se recomienda estar atentos en los municipios de Guarne, El Retiro, La Ceja, Cisneros, San Roque, Santo Domingo, Concepción, Rionegro, Santuario, Marinilla, Cocorná, San Luis, Yolombó, Puerto Nare, San Francisco, San Carlos y San Rafael. Nota: Inundaciones en la vereda Camargo en el municipio de El Carmen del Viboral – Antioquia (07/05/2022).
	Medio Magdalena	Medio Magdalena	Niveles altos en el río Magdalena entre los municipios de Puerto Boyacá (Boyacá), Puerto Nare y Puerto Berrio (Antioquia). Se recomienda estar atentos aguas abajo de dichos municipios ante posibles afectaciones por desbordamientos e inundaciones. Nota: Inundaciones por creciente del río Magdalena, afectando cerca de 800 personas en el municipio de Puerto Berrio – Antioquia (22/04/2022).
	Medio Magdalena	Cuenca del río San Bartolo	Probabilidad de crecientes súbitas en el río San Bartolo y sus afluentes, principalmente en los ríos Vegachi y Regla. Especial atención en los municipios de Yolombó, Vegachi y Yondó.
	Medio Magdalena	Cuenca del río Cimitarra	Probabilidad de crecientes súbitas en el río Cimitarra y sus afluentes. Especial atención en los municipios de Cantagallo, Yondó y Remedios.
	Medio Magdalena	Directos al medio Magdalena entre los ríos Seco y Negro	Probabilidad de crecientes súbitas en los aportantes directos al Medio Magdalena entre los ríos Seco y Negro. Especial atención en el municipio de Puerto Salgar.



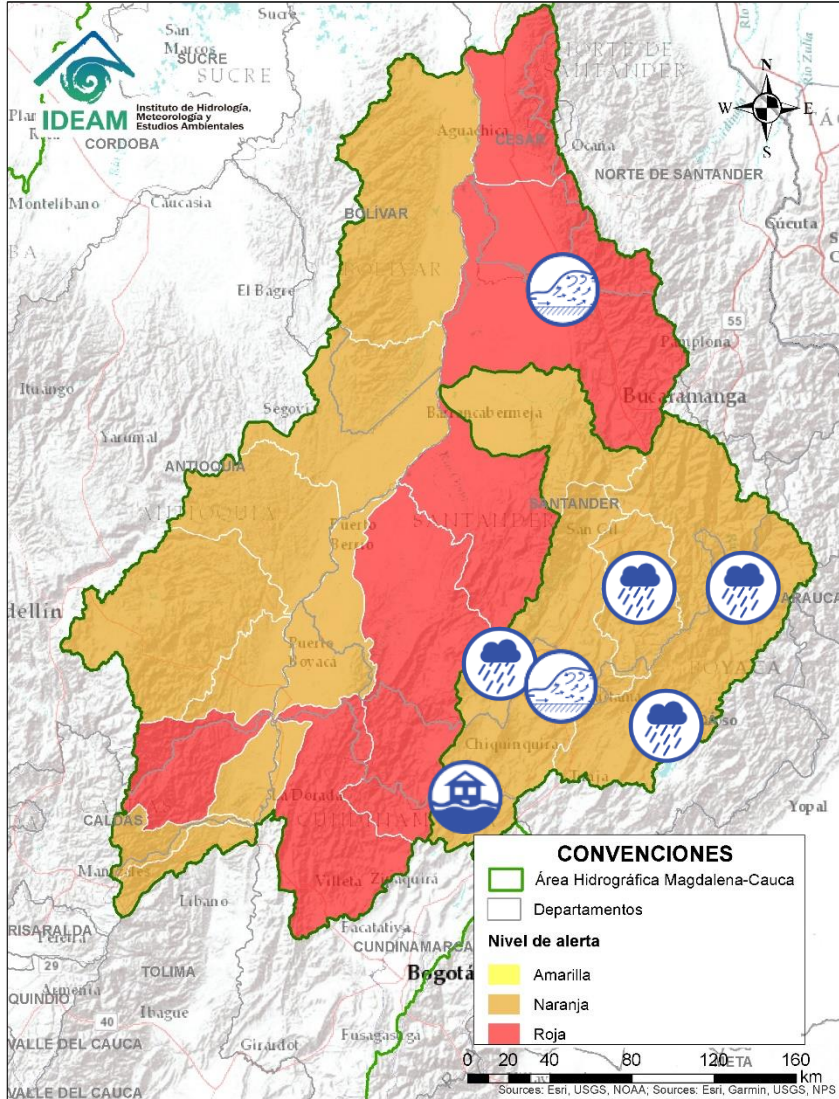
Área Hidrográfica del Magdalena – Cauca (cuenca media del río Magdalena)



Alerta	Zona Hidrografica	Subzona o Cuenca Hidrografica	Descripción de la alerta hidrológica
	Medio Magdalena	Cuenca del río Negro	Crecientes súbitas en la cuenca del río Negro, se recomienda especial atención en los ríos Villeta, Tobia, Negro, Contador (dado su represamiento), así como también estar atentos de los ríos Guaguaqui, Moras y Las Cañas, y las quebradas Amarilla, La Negra, La Chorrera, Agua Clara, La Papaya, Retama, Furatena y Honduras. Especial atención en los municipios de Villeta, Nimaima, San Francisco, Útica, La Vega, Caparrapí, Sasaima, Tobia, Guaduas, Pacho, Villagómez, Quebradanegra y Yacopí (Cundinamarca). Notas: 1) Se reportan desbordamientos del río Negro a la altura de la vía puente Pasuncha vía Pacho - El Peñón - La Palma – Yacopí. 2) Se reportan crecientes súbitas del río Negro, a la altura del municipio de Pacho, vereda Cucharal, Sectores: Pasuncha y Paraíso, causando algunas afectaciones (11-05-2022).
	Medio Magdalena	Directos al Magdalena Medio entre ríos Negro y Carare	Probabilidad de crecientes súbitas en los directos al Medio Magdalena entre los ríos Negro y Carare, especialmente el río Ermitaño y caño Loco. Se recomienda especial atención en el municipio de de Puerto Boyacá (Boyacá), ante posibles afectaciones por desbordamientos e inundaciones.
	Medio Magdalena	Cuenca del río Carare	Probabilidad de crecientes súbitas en los ríos Carare, Minero, quebrada Guayabito y sus afluentes. Se recomienda especial atención en los municipios de Pauna, Muzo, Otanche, Buenavista, San Pablo de Borbur, Quípama (Boyacá), Cimitarra y Puerto Parra (Santander), ante posibles afectaciones por desbordamientos e inundaciones. Nota: Se reporta varias quebradas desbordadas, causando afectaciones en el municipio de Muzo (12/05/2022).
	Medio Magdalena	Parte media del río Magdalena	Niveles altos del río Magdalena entre los municipios de Puerto Parra y Barrancabermeja (Santander). Nota: 1) Se reportó desbordamiento del río Magdalena a la altura de Barrancabermeja (12/04/2022). 2) Inundaciones en el municipio de Yondó por desbordamiento del río Magdalena (23/04/2022).
	Medio Magdalena	Cuenca del río Opón	Probabilidad de creciente súbita en el río Opón y sus tributarios, especialmente la quebrada Capote y el río La Colorada. Especial atención a la altura de los municipios Santa Helena, Puerto Parra, Simacota y El Carmen del Chucuri (Santander), ante posibles afectaciones por desbordamientos e inundaciones. Nota: Creciente súbita de los ríos Cascajales, Honduras y Bermelano, causando afectaciones (11/05/2022).
	Sogamoso	Cuenca del río Sogamoso	Probabilidad de crecientes súbita en el río Sogamoso y sus afluentes, especialmente en la cuenca media - baja. Estar atentos a la altura del municipio de Barrancabermeja.



Área Hidrográfica del Magdalena – Cauca (cuenca media del río Magdalena)

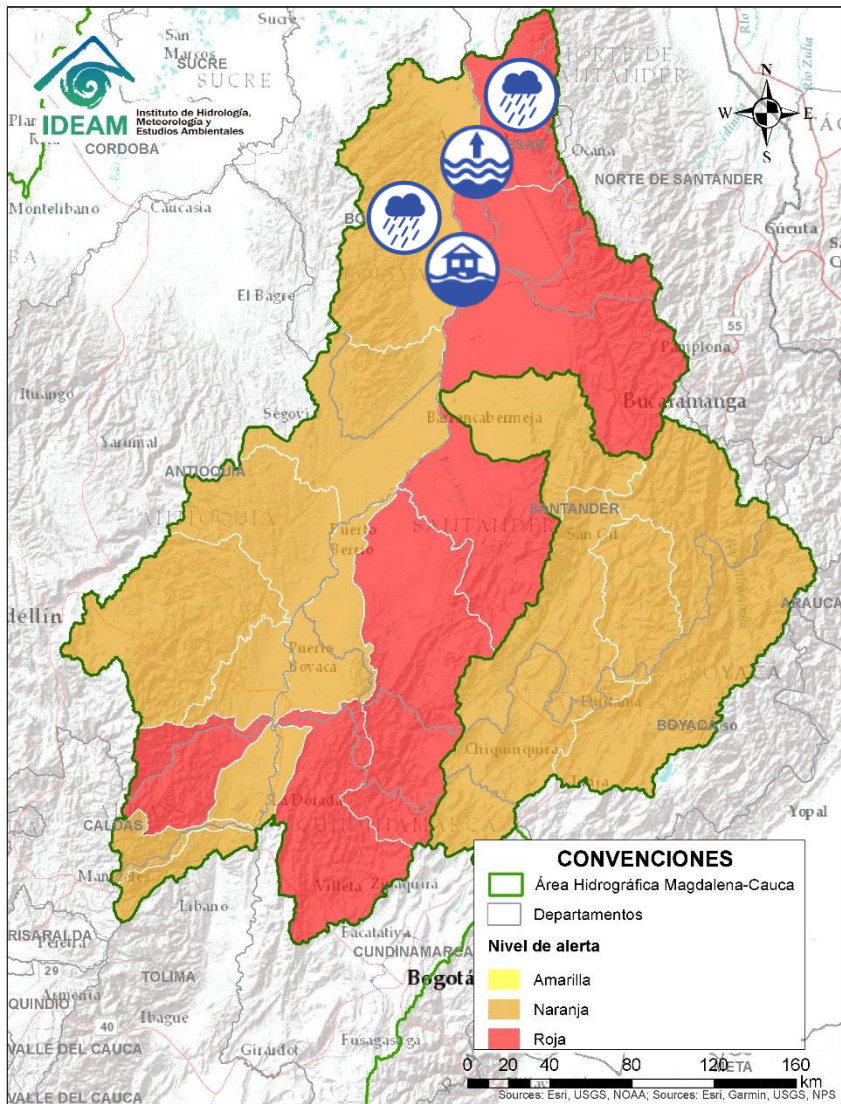


Alerta	Zona Hidrografica	Subzona o Cuenca Hidrografica	Descripción de la alerta hidrológica
	Sogamoso	Cuenca del río Suárez (parte alta)	Incrementos en los niveles en la parte alta del río Suárez y aportantes, se recomienda especial atención a la altura de los municipios de Susa, Fúquene, Guachetá (Cundinamarca) Nota: Se reportan inundaciones en la zona rural de los municipios de Susa, Guachetá (vereda Picha) y Fúquene (11/05/2022).
	Sogamoso	Cuenca del río Suárez (media y baja)	Probabilidad de incrementos en los niveles del río Suárez y aportantes, se recomienda especial atención a la altura de los municipios de Arcabuco, Villa de Leyva, Monquirá (Boyacá), Barbosa, Puente Nacional, Gámbita, Simacota y Villanueva (Santander).
	Sogamoso	Cuenca del río Chicamocha	Probabilidad de incrementos súbitos en el nivel del río Chicamocha y aportantes, se recomienda especial atención a la altura de los municipios de Chiscas, El Cocuy, Guican, Boavita, El Espino, Guacamayas, Tunja, Nobsa, Duitama, Sotaquirá, Paipa, Tibasosa, Motavita, Combita y Tuta (Boyacá), así como en la cuenca baja en los municipios de Guaca, San Andrés, Cerrito, Capitanejo (Norte de Santander).
	Sogamoso	Cuenca del río Chicamocha	Alerta puntual En los municipios de Paipa y Tibasosa por el desbordamiento de quebrada Caimán y Ventanas, afluentes del río Chicamocha, a la altura de la vereda Espartal del municipio de Tibasosa, generando afectaciones en algunas viviendas. (09/05/2022). De la misma manera se reportaron inundaciones en el municipio de San Andrés (Norte de Santander) (10/05/2022)
	Sogamoso	Cuenca del río Fonce	Probabilidad de crecientes súbitas en el río Fonce y sus afluentes, especialmente las quebradas Curití, Pozo Azul, Las Américas y río Mogoticos. Se recomienda especial atención a la altura de los municipios de Mogotes, Charalá, San Gil, Curití y Paramo (Santander). Nota: Creciente súbita a la altura del municipio de Encino
	Medio Magdalena	Cuenca del río Lebrija	Crecientes súbitas en el río Lebrija y sus aportantes. Especial atención en los ríos Cáchira, Oro, Charta, Florida Blanca, San Pablo, El Playón y Hato. Se recomienda especial atención a la altura de los municipios de Sabana de Torres, Bucaramanga, Floridablanca, Piedecuesta, Girón y Rionegro (Santander) y La Esperanza (Norte de Santander). Notas: 1) Se reporta creciente de la quebrada La Cristalina afluente del río Charta. Reportan afectación del puente de la playa el que conduce a Matanza (10/05/2022). 2) Se reportó creciente súbita del río Charta a la altura del municipio de Charta (Santander) (10/05/2022). 3) Se reportó creciente súbita del río Tona a la altura del casco urbano del municipio de Tona (Santander) y la vereda El Gramal (10/05/2022). 4) Avenida torrencial en el municipio de Cáchira (Norte de Santander) (11/05/2022). 5) Creciente súbita del río Suratá a la altura del municipio de Suratá (09/02/2022)



Área Hidrográfica del Magdalena – Cauca

(cuenca media del río Magdalena)

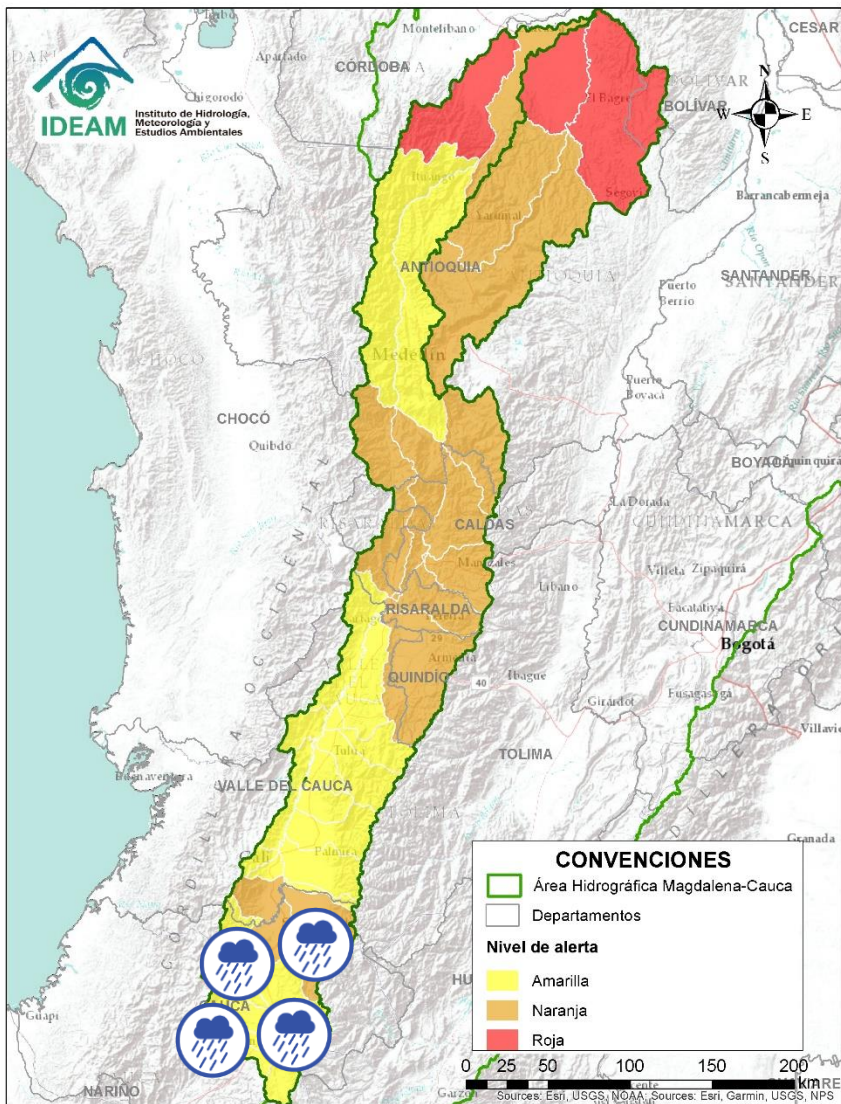


Alerta	Zona Hidrografica	Subzona o Cuenca Hidrografica	Descripción de la alerta hidrológica
	Medio Magdalena	Parte media del río Magdalena	Alerta puntual: en el río Magdalena por inundación a la altura del municipio de Puerto Wilches (Santander), por aumento del nivel del río Magdalena y la ruptura del dique de protección en el sector Vuelta Perico (05/04/2022). Nota: 1) Se reportan inundaciones en los barrios Bella Vista y Unidos, del municipio Puerto Wilches, causando varias afectaciones (10/04/2022). 2) El Rompimiento del dique en Sitio Nuevo (Puerto Wilches), ha ocasionado afectaciones a la ganadería y la agricultura (14/04/2022).
	Medio Magdalena	Parte media del río Magdalena	Niveles altos en el río Magdalena en el tramo entre Puerto Wilches (Santander) y Gamarra (Cesar). Se recomienda especial atención ante posibles afectaciones por desbordamientos e inundaciones en estos municipios. Nota: Se reporta desbordamiento del río Magdalena en el sector de El Contenido, municipio de Gamarra, Cesar (02/05/2022)
	Medio Magdalena	Parte media del río Magdalena	Niveles altos del río Magdalena entre Gamarra y Tamalameque (Cesar), con valores en el rango de la cota de afectación. Se recomienda especial atención ante posibles afectaciones por desbordamientos e inundaciones en estos municipios.
	Medio Magdalena	Directos al Magdalena (Brazo Morales)	Probabilidad de crecientes súbitas en los directos al Magdalena en el Brazo Morales.
	Medio Magdalena	Quebrada El Carmen	Probabilidad de crecientes súbitas en la SZH de la Quebrada el Carmen, entre otros directos al Medio Magdalena, especialmente en los caños El Cristo y Pital, y quebrada Buturama. Especial atención en el municipio de Aguachica (Cesar).



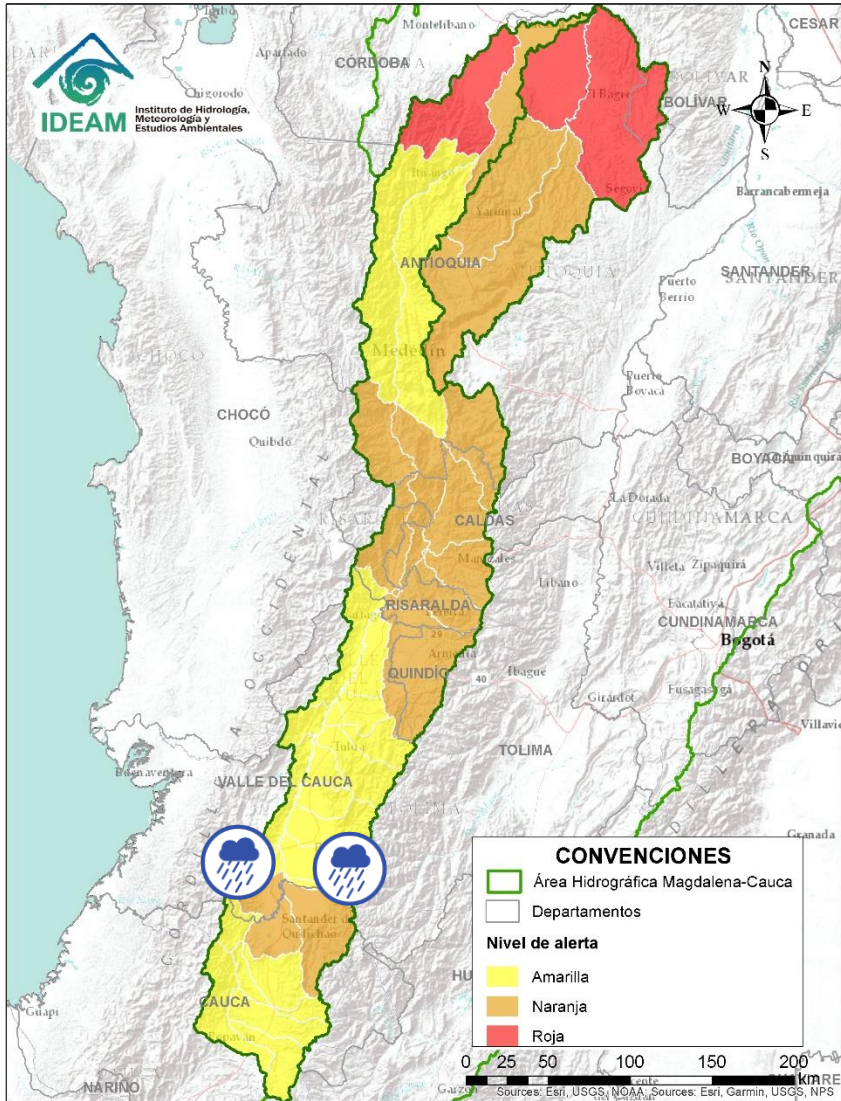
Área Hidrográfica del Magdalena – Cauca

(cuenca del río Cauca)



Alerta	Zona Hidrografica	Subzona o Cuenca Hidrografica	Descripción de la alerta hidrológica
	Cauca	Alto Río Cauca	Probabilidad de crecientes súbitas en la SZH del Alto Cauca, especialmente en el río San Francisco en el municipio de Puracé (Cauca), también en el río Piedras y la quebrada Pubus en el municipio de Popayán (Cauca).
	Cauca	Cuenca del río Salado	Probabilidad de crecientes súbitas en la cuenca del río Salado y sus afluentes como el río Negro (Cauca). Especial atención entre los municipios de El Tambo, Sotará y Puracé (Cauca).
	Cauca	Cuenca del río Palacé	Probabilidad de crecientes súbitas en el río Palace y sus afluentes, aportante al Alto Cauca. Especial atención en los municipios de Totoró, Popayán y Cajibío (Cauca).
	Cauca	Cuenca del río Piendamó	Probabilidad de crecientes súbitas en la cuenca del río Piendamó, especialmente en la quebrada Manchay. Se recomienda especial atención en los municipios de Silvia, Piendamó y Morales (Cauca).
	Cauca	Cuenca del río Ovejas	Probabilidad de crecientes súbitas en la cuenca del río Ovejas, especialmente en los municipios de Caldoño y Piendamó (Cauca).
	Cauca	Cuenca del río Quinamayo	Probabilidad de crecientes súbitas en el río Quinamayo y sus aportantes. Especial atención en los municipios de Caloto y Santander de Quilichao (Cauca).
	Cauca	Cuenca del río Palo	Probabilidad de crecientes súbitas en el río Palo y sus aportantes especialmente las quebradas Caparroza y Gargantilla, y los ríos Paila y Jagual. Especial atención en los municipios de Silvia, Padilla, Miranda, Toribio, Caloto, Padilla, Puerto Tejada y Corinto (Cauca).

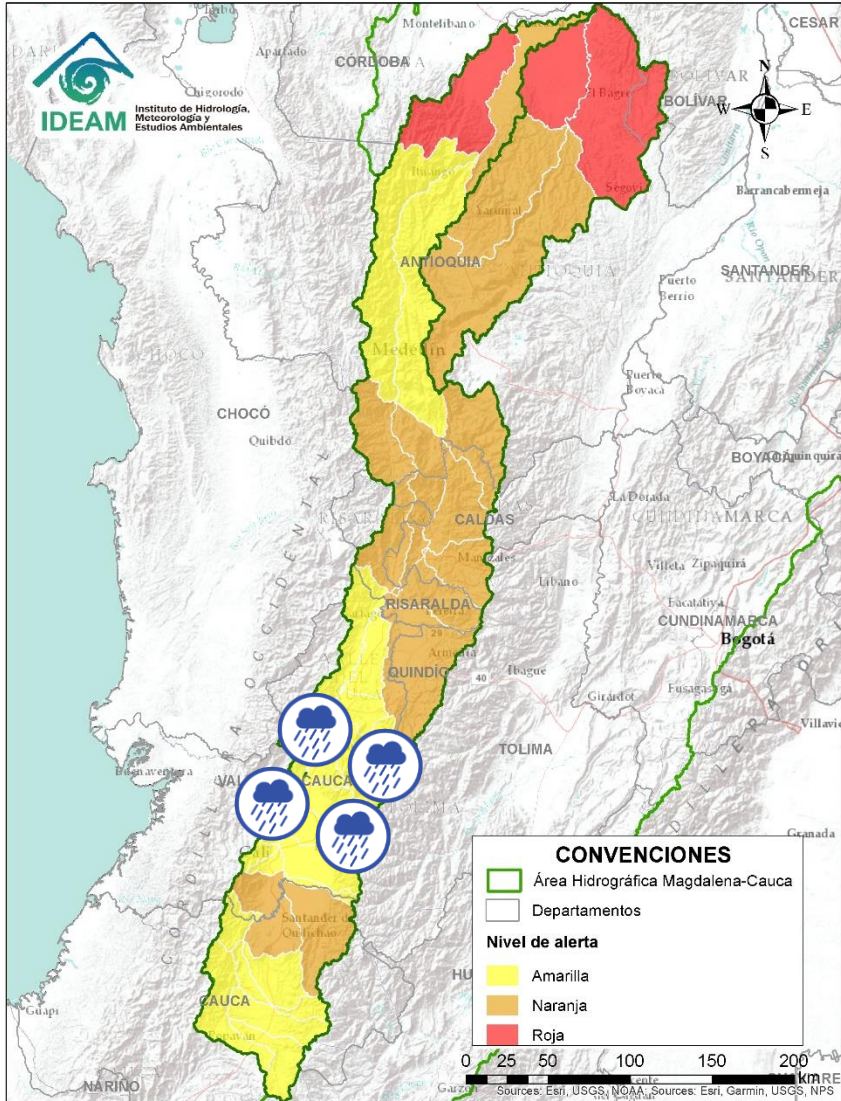
Área Hidrográfica del Magdalena – Cauca (cuenca del río Cauca)



Alerta	Zona Hidrográfica	Subzona o Cuenca Hidrográfica	Descripción de la alerta hidrológica
	Cauca	Cuenca del río Timba	Incrementos súbitos en el nivel del los río Timba y sus afluentes. Especial atención entre los municipios de El Cedral y Buenos Aires (Cauca).
	Cauca	Cuenca de los ríos Claro y Jamundí	Probabilidad de crecientes súbitas en los ríos Claro, Jamundí, Pance y sus afluentes. Especial atención en el municipio de Jamundí.
	Cauca	Cuencas de los ríos Lili, Meléndez y Canaveralejo	Probabilidad de crecientes súbitas en las cuencas de los ríos Lili, Meléndez y Canaveralejo, afluentes al Alto Cauca en el departamento de Valle del Cauca. Se recomienda especial atención en la ciudad de Cali.
	Cauca	Cuenca del río Cali	Probabilidad de crecientes súbitas en el río Cali y sus afluentes. Se recomienda especial atención en la ciudad de Cali.
	Cauca	Cuenca del río Desbaratado	Probabilidad de incrementos súbitos de nivel en la cuenca del río Desbaratado y sus afluentes, aportantes al río Cauca en el departamento Valle del Cauca.
	Cauca	Cuencas de los ríos Guachal, Bolo, Fraile, Párraga y sus afluentes	Probabilidad de crecientes súbitas en las cuencas de los ríos Guachal, Bolo, Fraile, Párraga y sus afluentes, aportantes al río Cauca en el departamento Valle del Cauca. Especial atención en los municipios de Florida, Pradera, Candelaria y Palmira.

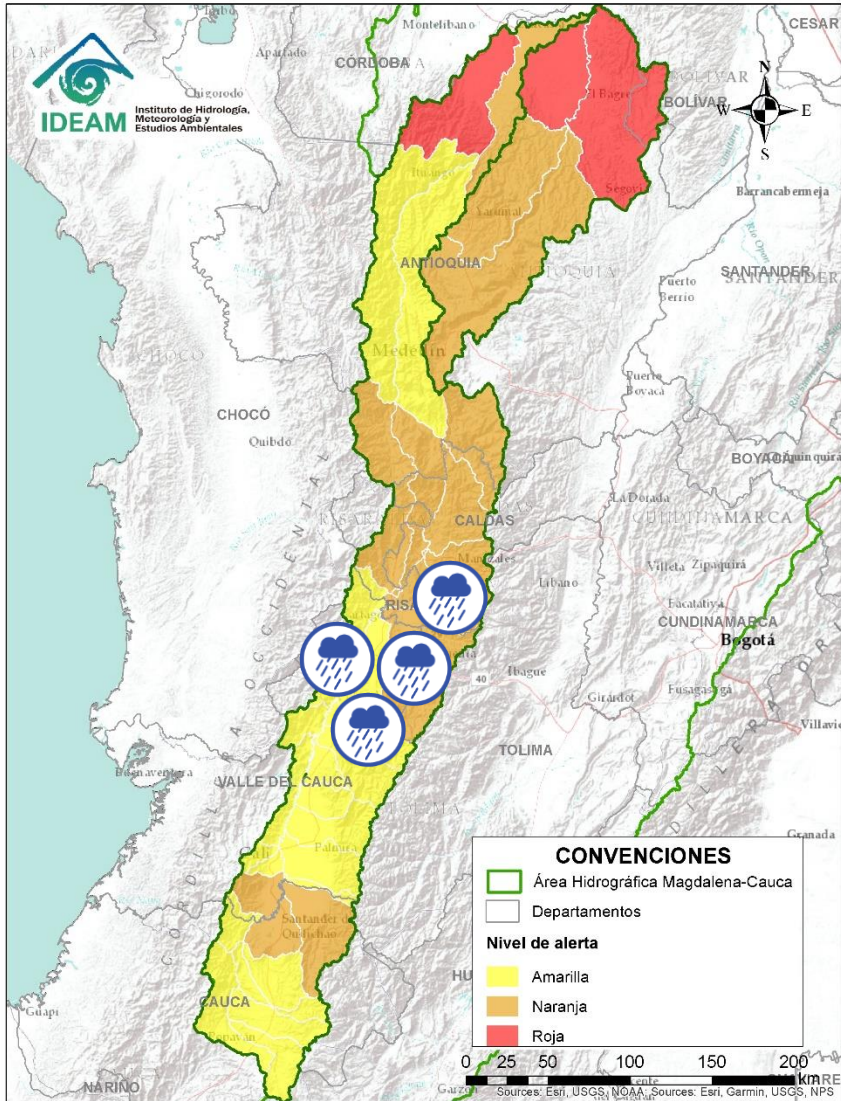


Área Hidrográfica del Magdalena – Cauca (cuenca del río Cauca)



Alerta	Zona Hidrográfica	Subzona o Cuenca Hidrográfica	Descripción de la alerta hidrológica
	Cauca	Cuencas de los ríos Amaime y Cerrito	Probabilidad de crecientes súbitas en los ríos Amaime, Cerrito y sus afluentes como el río Nima (departamento de Valle del Cauca). Especial atención en el municipio de Palmira (departamento de Valle del Cauca).
	Cauca	Cuencas de los ríos Guabas, Sabaletas y Sonso	Probabilidad de crecientes súbitas en las cuencas de los ríos Guabas, Sabaletas, Sonso y sus afluentes. Especial atención en los municipios de Ginebra y Guacarí (departamento de Valle del Cauca).
	Cauca	Cuencas aportantes al río Cauca en el departamento del Valle del Cauca	Probabilidad de crecientes súbitas en la SZH de los ríos Arroyohondo, Yumbo, Mulalo, Vijes, Yotoco, Mediacanoa, Piedras y sus afluentes (departamento de Valle del Cauca).
	Cauca	Cuenca de los ríos Guadalajara y San Pedro	Probabilidad de crecientes súbitas en las cuencas de los ríos Guadalajara, San Pedro y sus afluentes. Especial atención en los municipios de Guadalajara de Buga y San Pedro (departamento de Valle del Cauca).
	Cauca	Cuencas de los ríos Tuluá y Morales	Probabilidad de crecientes súbitas en las cuencas de los ríos Tuluá y Morales, entre otros aportantes al río Cauca en el departamento del Valle del Cauca. Especial atención en el río San Pedro.
	Cauca	Cuenca río Frío	Probabilidad de crecientes súbitas en el río Frío y sus afluentes. Especial atención en el municipio de Riofrío.
	Cauca	Cuencas del río Bugalagrande	Probabilidad de crecienta súbita en el río Bugalagrande y sus afluentes (departamento de Valle del Cauca). Especial atención a la altura del municipio de Andalucía.

Área Hidrográfica del Magdalena - Cauca (cuenca del río Cauca)

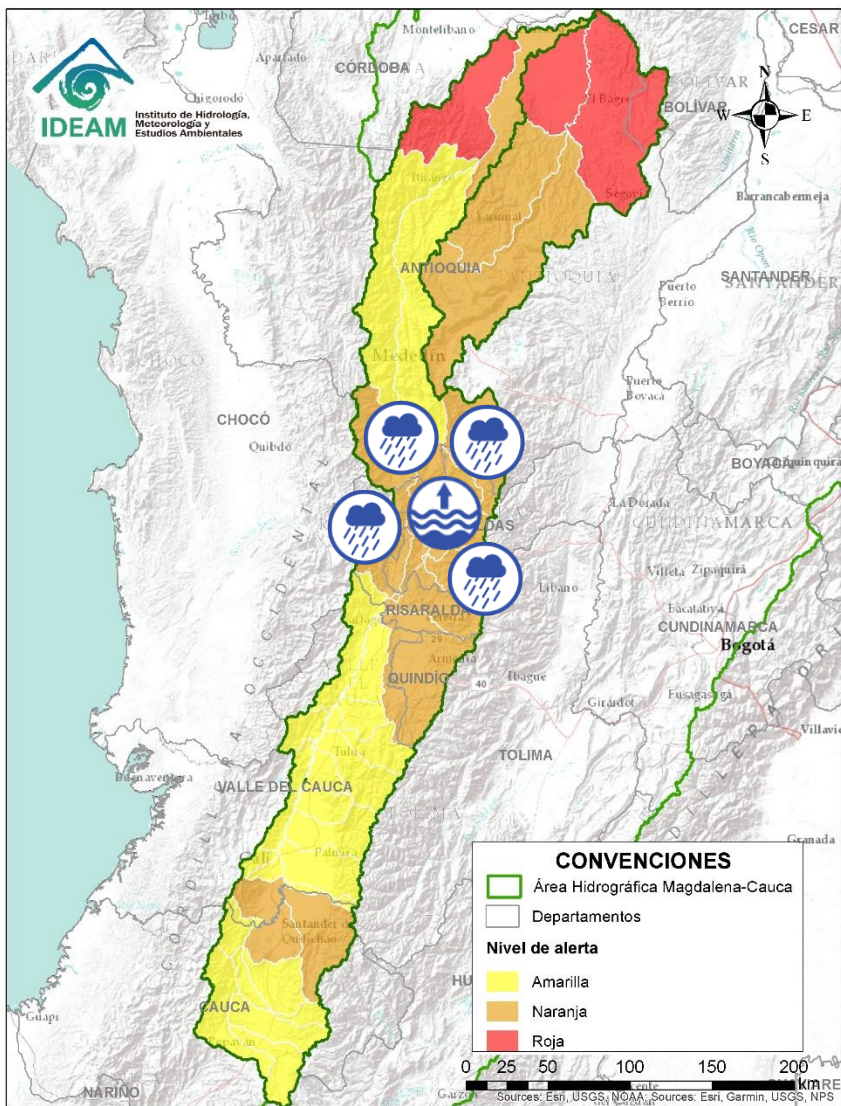


Alerta	Zona Hidrográfica	Subzona o Cuenca Hidrográfica	Descripción de la alerta hidrológica
	Cauca	Cuenca del río Paila	Probabilidad de creciente súbita en el río Paila y sus afluentes (quebradas San José, Brasil, La Esperanza y Sanabria). Especial atención a la altura del municipios de Zarzal y Sevilla (Valle del Cauca).
	Cauca	Cuencas aportantes al río Cauca en el departamento del Valle del Cauca	Probabilidad de crecientes súbitas en la SZH de los ríos Pescador, Catarina, Cañaveral. Especial atención en los municipios de Roldanillo, La Unión y Ansermanuevo (Valle del Cauca).
	Cauca	Cuencas aportantes al río Cauca en el departamento del Valle del Cauca	Probabilidad de crecientes súbitas en la cuenca de los ríos Las Cañas - Los Micos y Obando, aportantes al Cauca en el departamento Valle del Cauca. Especial atención en los municipios de Cartago y La Victoria.
	Cauca	Cuenca del río La Vieja	Probabilidad de crecientes súbitas en el río La Vieja y sus afluentes, especialmente en los ríos Verde (municipios de Córdoba y Buenavista) y Quindío (municipios de Calarcá y Salento), río Lejos y la quebrada La Iglesia (municipio de Pijao). Se recomienda especial atención en el municipios de Tebaida, Pijao, Génova, Armenia, Calarcá y Salento (Quindío).
	Cauca	Cuenca del río Otún	Probabilidad de crecientes súbitas en la cuenca del río Otún y sus afluentes, especial atención al río San Eugenio. Se recomienda especial atención en los municipios de Santa Rosa de Cabal, Dosquebradas, Marsella y Pereira (Risaralda).



Área Hidrográfica del Magdalena – Cauca

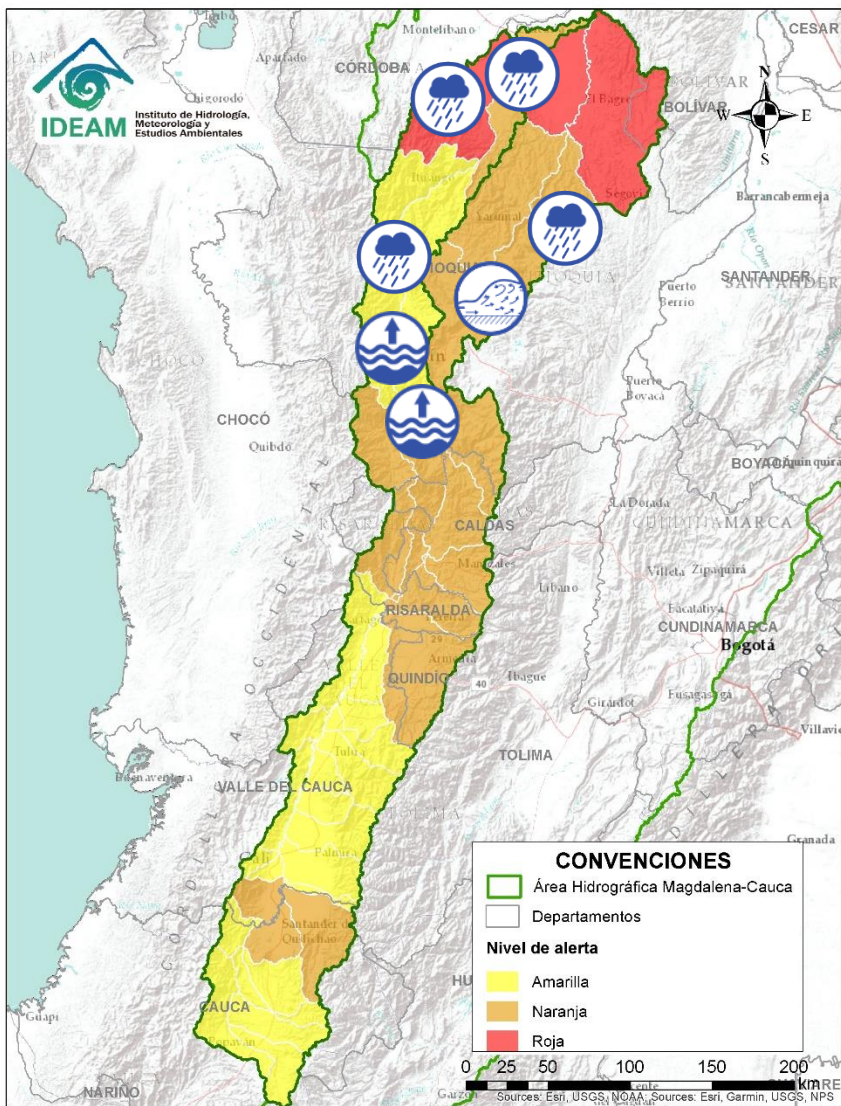
(cuenca del río Cauca)



Alerta	Zona Hidrografica	Subzona o Cuenca Hidrografica	Descripción de la alerta hidrológica
	Cauca	Cuenca del río Chinchiná	Probabilidad de crecientes súbitas en el río Chinchiná y sus afluentes en el Eje Cafetero. Especial atención en los municipios de Villamaría y Manizales (Caldas).
	Cauca	Cuenca del río Risaralda	Probabilidad de crecientes súbitas en el río Risaralda y sus afluentes, especialmente en el río Guática. Especial atención a la altura del municipio de Anserma, Riosucio Viterbo, Belalcázar (Caldas), Mistrató, Balboa y La Virginia (Risaralda).
	Cauca	Cuenca del río Tapias	Probabilidad de crecientes súbitas en la cuenca del río Tapias y sus afluentes en el Eje Cafetero.
	Cauca	Río Cauca	Niveles altos del río Cauca en el tramo entre los municipios de Marsella (Risaralda) y Aguadas (Caldas).
	Cauca	Cuenca del río Arma	Probabilidad de crecientes súbitas en el río Arma y sus afluentes, especialmente las quebradas Guz y Gue, en el municipio de Abejorral.
	Cauca	Cuenca del río Frío y Otros Directos al Cauca	Probabilidad de crecientes súbitas en la cuenca del río Frío y sus aportantes como los ríos Cartama (Antioquia) y Supía (Caldas) y la quebrada Cascabel. Especial atención en los municipios de Pueblorrico, Tâmesis y Valparaíso de Antioquia y, los municipios de Supía y Marmato de Caldas.
	Cauca	Cuenca del río San Juan	Probabilidad de crecientes súbitas en el río San Juan y sus afluentes, especialmente en los ríos Taparto y Bolívar, y las quebradas La Liboriana, Los Monos y La Linda, a la altura de los municipios de Andes, Betania, Salgar, Ciudad Bolívar y Pueblorrico (Antioquia).

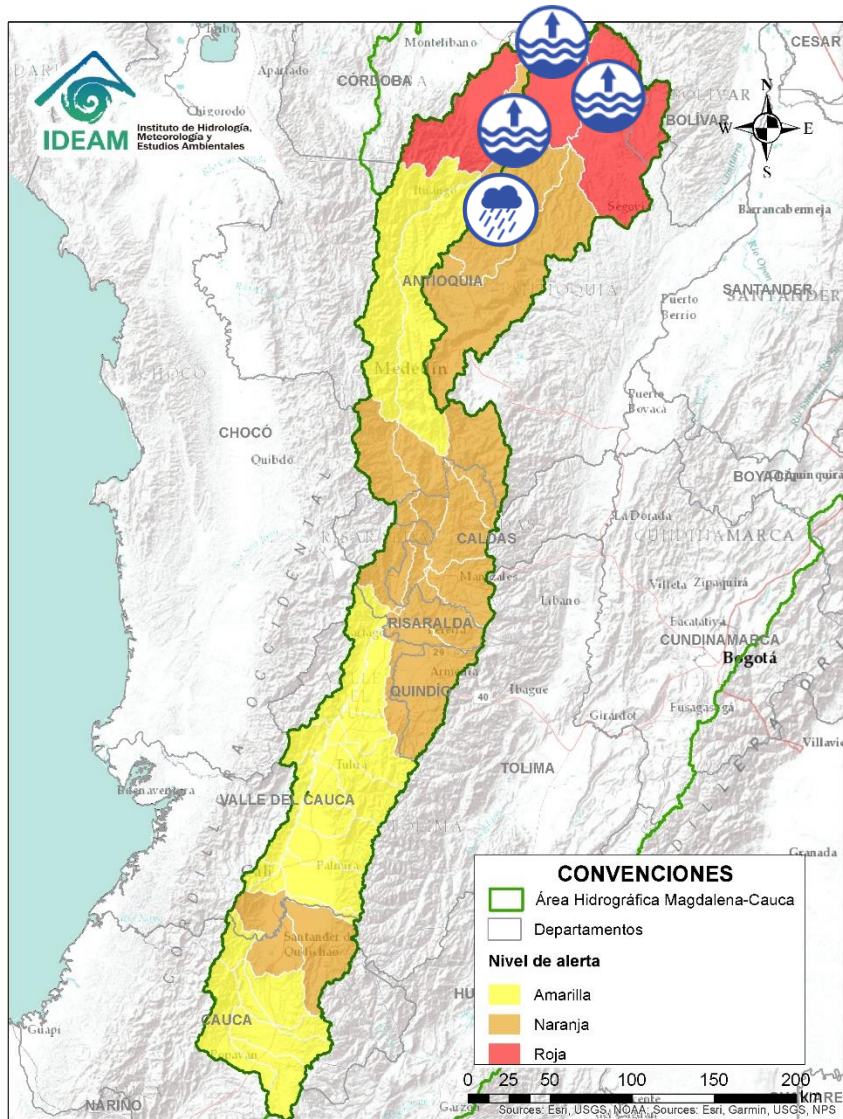






Área Hidrográfica del Magdalena – Cauca (cuenca del río Cauca)



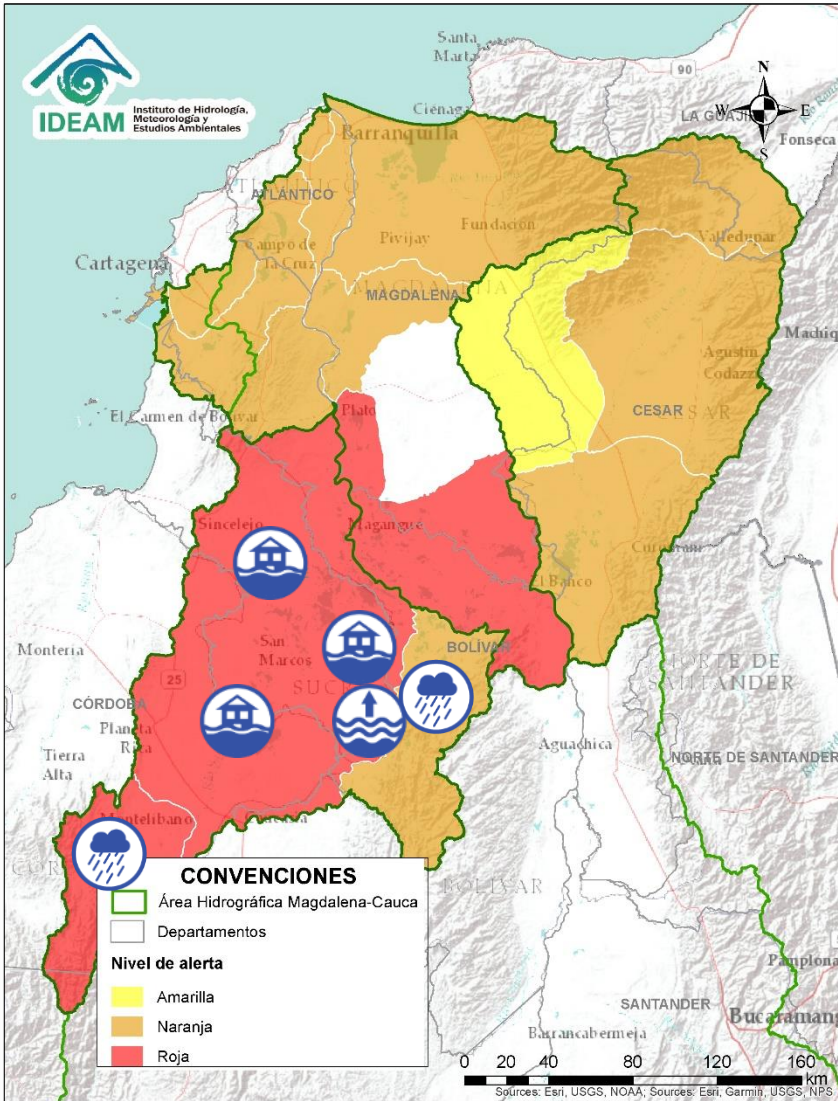
Alerta	Zona Hidrográfica	Subzona o Cuenca Hidrográfica	Descripción de la alerta hidrológica
	Cauca	Medio río Cauca	Nivel alto del río Cauca entre el municipio de La Pintada hasta el municipio de Anzá (Antioquia), especialmente en el corregimiento de Bolombolo, municipio de Venecia – Antioquia.
	Cauca	Directos al río Cauca entre San Juan - Pto Valdivia	Probabilidad de crecientes súbitas en los aportantes a la SZH directos al río Cauca entre el río San Juan - Pto Valdivia, como el río Tonusco en el municipio de Santa Fe de Antioquia, las quebradas Sopetran, La Frisola, Chachafrutal y Murrupal a la altura del municipio de Buriticá, la quebrada La Guaduala a la altura de la cabecera municipal de Ebéjico y el caño de La Carolina (Quebrada Piedra Verde) a la altura de la Vereda Jonás en el municipio de Fredonia. Especial atención en los municipios de Fredonia, Santafé de Antioquia, Ebejico, Heliconia, Armenia, Buriticá y Sopetran.
	Cauca	Cuenca del río Tarazá-Man	Probabilidad de crecientes súbitas en los ríos Tarazá, Man y sus afluentes, especialmente el río Rayo. Especial atención a la altura de los municipios de Tarazá y Cáceres (Antioquia).
	Cauca	Directos al Cauca entre Pto. Valdivia y Nechí	Probabilidad de crecientes súbitas en los directos al Cauca entre Pto. Valdivia y Nechí (Antioquia).
	Nechí	Cuenca del río Medellín	Crecientes en el río Medellín y en sus aportantes en el Valle de Aburra. Prestar atención a las quebradas: La Presidenta, La Magdalena, La Santa Elena, La Iguana, La Madera, La Loca, Cafetal, etc. Se recomienda especial atención a los municipios de Caldas, Medellín, Sabaneta, Itagüí, Copacabana, Bello y La Estrella (Antioquia).
	Nechí	Cuenca del río Porce	Alerta puntual por desbordamiento de la quebrada Tequendamita del municipio de Amalfi - Antioquia (11/05/2022)
	Nechí	Cuenca del río Porce	Probabilidad de incrementos súbitos en los niveles del río Porce y sus afluentes. Atención a los municipios de Gómez Plata, Santa Rosa de Osos y Donmatías (Antioquia).

Área Hidrográfica del Magdalena – Cauca (cuenca del río Cauca)



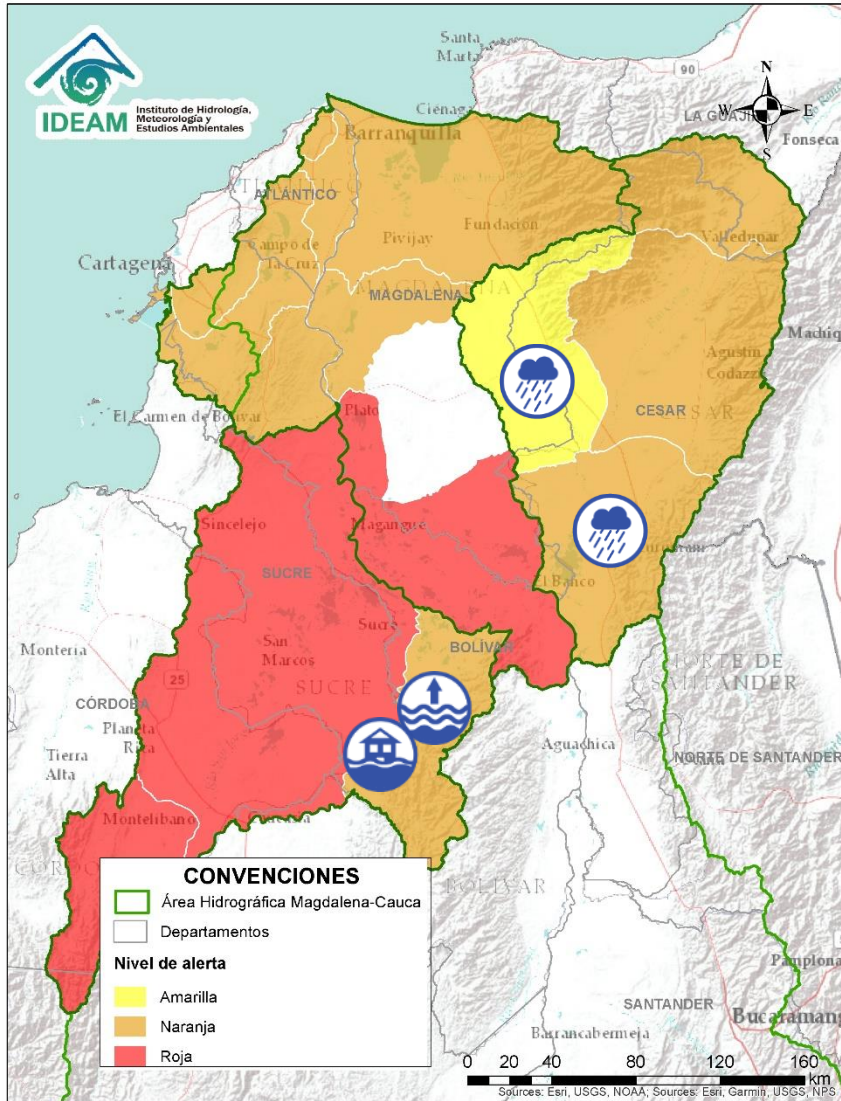
Alerta	Zona Hidrográfica	Subzona o Cuenca Hidrográfica	Descripción de la alerta hidrológica
	Nechí	Cuenca alta del río Nechí	Probabilidad de crecientes súbitas en la cuenca alta del río Nechí y sus afluentes. Especial atención en los municipios de Angostura, Anorí, Campamento y Yarumal (Antioquia).
	Nechí	Cuenca baja del río Nechí y sus aportantes	Niveles altos en la parte baja del río Nechí y sus afluentes, con valores cercanos a la acota de afectación. Especial atención en los municipios de El Bagre, Remedios, Segovia, Zaragoza, Caucaasia y Nechí (Antioquia), ante posibles afectaciones por desbordamientos e inundaciones.
	Cauca	Río Cauca	Niveles altos del río Cauca con valores cercanos a la cota de afectación en el tramo entre los municipios de Valdivia y Caucaasia (Antioquia). Se recomienda especial atención ante posibles afectaciones por desbordamientos e inundaciones.
	Cauca	Río Cauca	Niveles altos del río Cauca en el tramo entre los municipios de Caucaasia y Nechí (Antioquia), especialmente en los corregimientos de Palomar, La Ilusión y Margento (municipio de Caucaasia - Antioquia), donde se presentan inundaciones por desbordamiento del río Cauca. Nota: 1) Se reporta inundaciones por desbordamiento del río Cauca, causando afectaciones a la altura del municipio de Cáceres (Antioquia), Barrios Villa de Río, El Deseo y Veredas Asturias, Comuneros, Las Pampas, Puerto Bélgica, El Jardín, Puerto Santo, Río Man, Guarumo, Piamonte, Bélgica, Isla La Amargura. (21/04/2022). 2) Inundaciones por desbordamiento del río Cauca, afectando 250 familias en el municipio Caucaasia – Antioquia (23/04/2022). 3) Inundaciones por desbordamiento del río Cauca, dejando 80 personas afectadas en el municipio de Nechí – Antioquia (29/04/2022).

Área Hidrográfica del Magdalena – Cauca (cuenca baja del río Magdalena)



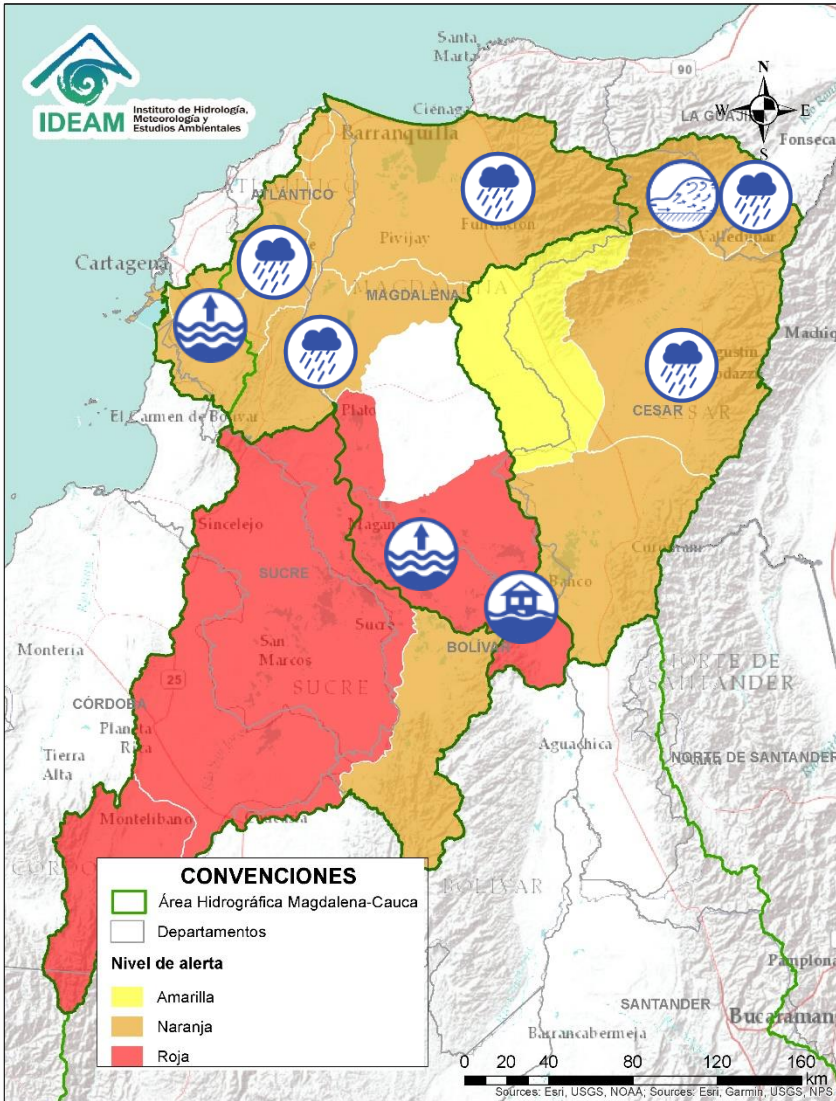
Alerta	Zona Hidrográfica	Subzona o Cuenca Hidrográfica	Descripción de la alerta hidrológica
	Bajo Magdalena – Cauca – San Jorge	Cuenca alta del río San Jorge	Probabilidad de crecientes súbitas en la cuenca alta del río San Jorge. Especial atención en sus afluentes, los ríos San Pedro y Uré, y la quebrada La Manuela, así como en los municipios de Puerto Libertador, Montelíbano y Buenavista (Córdoba).
	Bajo Magdalena – Cauca – San Jorge	Bajo San Jorge – La Mojana	Niveles altos en el río San Jorge y en el sistema de ciénagas y caños asociado. Se destaca el incremento de zonas inundadas, debido a: i) persistencia del ingreso del Cauca por el sector Cara de Gato, drenando hacia los caños Gil, Rabón, San Matías y Viloría en los municipios de San Jacinto del Cauca (Bolívar), Ayapel (Córdoba), Guaranda y San Benito Abad (Sucre), ii) muy altos niveles en el río San Jorge (Magangué), así como en caños Mojana y Pancegüita (norte de Sucre), y iii) Anegamiento de terrenos por excesos de lluvia. Nota: 1) Rompimiento del dique de contención del río Cauca en el sector Los Arrastres (entre San Jacinto del Cauca y Guaranda), permitiendo el ingreso de agua hacia el municipio de Guaranda, con tránsito hacia el municipio de Majagual. Especial atención en: carretera Gavaldá - El Portón, comunidades de El Jardín, Los Arrastres, Gavaldá, El Humo, Nueva Esperanza, Sincelejo, Boca de Las Mujeres, La Sierpe, Nuevo Mundo y El Chinchorro (21/04/2022). 2) En el sector de la vía Majagual – San Marcos se presentan inundaciones en el corregimiento de El Cauchal, municipio San Benito de Abad, se prevé que esta situación empeore dado que se esperan nuevos incrementos y nuevas afectaciones para los días del 30 al 02 de mayo (29/04/2022).
	Bajo Magdalena – Cauca – San Jorge	Directos Bajo Cauca – Ciénaga La Raya entre río Nechí y Brazo de Loba	Probabilidad de incrementos moderados en los niveles de los aportantes directos al Bajo Cauca – Ciénaga La Raya entre río Nechí y Brazo de Loba. Especial atención al río Caribona en el municipio de Montecristo (Bolívar). Alerta puntual: por niveles altos en el Bajo Cauca en su desembocadura (norte de Achí – Pinillos), asociados al efecto de remanso hidráulico del Brazo de Loba del río Magdalena. Especial atención a las comunidades ribereñas de Brisas del Cauca, Playa Alta, La Golosina, Guacamayo, La Lucha y Tres Cruces.

Área Hidrográfica del Magdalena – Cauca (cuena baja del río Magdalena)



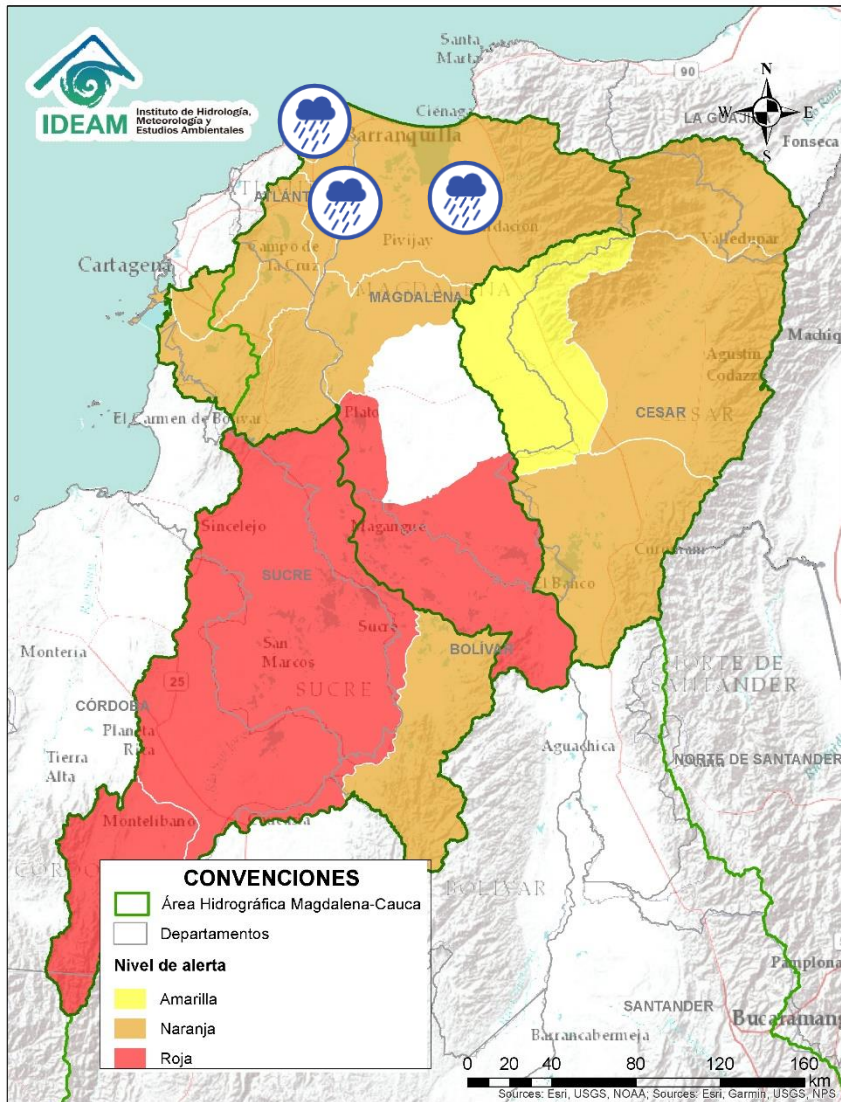
Alerta	Zona Hidrográfica	Subzona o Cuenca Hidrográfica	Descripción de la alerta hidrológica
	Bajo Magdalena – Cauca – San Jorge	Bajo Cauca	Niveles altos del río Cauca desde Nechí (Antioquia) hasta Pinillos (Bolívar). Posibles afectaciones por desbordamientos e inundaciones en municipios de San Jacinto del Cauca y Achí (Bolívar), Ayapel (Córdoba) y Guaranda (Sucre). Nota: : Inundación a la altura de la cabecera municipal de Nechí por desbordamiento del río Cauca (29/04/2022).
	Bajo Magdalena – Cauca – San Jorge	Bajo Cauca	Alerta Puntual: Sobre el Bajo Cauca en el sector Cara de Gato (San Jacinto del Cauca -Bolívar), por persistencia del transvase de caudal hacia el Bajo San Jorge. Nota: Rompimiento del dique marginal del río Cauca en el sector Cara de Gato, generando ingreso de agua hacia el Bajo San Jorge (27/08/2021).
	Cesar	Cuenca alta del río Cesar	Alerta Puntual, a la altura del municipio de San Juan del Cesar (departamento de La Guajira), en la región de Tembladera, Barrialito, corregimiento de Caracoli, y comunidades de Piloncito, Hatico de los Indios, el Placer, los Cardones y el Totumo, reportan creciente en el río San Francisco a su paso por el corregimiento de la Junta (09/05/2022).
	Cesar	Cuenca alta del río Cesar	Probabilidad de incrementos súbitos en los niveles de la parte alta del río Cesar y sus afluentes. Se recomienda especial atención en el río Guatapurí a la altura del corregimiento de Chemesquemena (Valledupar-Cesar) y en los municipios El Molino (La Guajira) y San Juan del Cesar.
	Cesar	Cuenca del río Ariguani	Probabilidad de crecientes súbitas en el río Ariguani y sus afluentes, especialmente en la cuena baja. Igualmente, se recomienda estar atentos del río Ariguanicito entre otros aportantes a la margen izquierda del cauce principal. Especial atención en los municipios de Pueblo Bello, El Copey, Bosconia (Cesar).

Área Hidrográfica del Magdalena – Cauca (cuenca baja del río Magdalena)



Alerta	Zona Hidrográfica	Subzona o Cuenca Hidrográfica	Descripción de la alerta hidrológica
	Cesar	Cuenca media del río Cesar	Probabilidad de creciente súbita en la cuenca media del río Cesar, especialmente en los aportantes de la margen izquierda del río Cesar. Especial atención en los municipios de Valledupar, Pueblo Bello y Agustín Codazzi (Cesar).
	Cesar	Cuenca baja del río Cesar	Probabilidad de creciente súbita en la cuenca baja del río Cesar, especialmente en la quebrada La Floresta. Especial atención a la altura de los municipios de Tamalameque, Chiriguana y Curumaní (Cesar).
	Bajo Magdalena	Directos al bajo Magdalena entre El Banco y Plato	Niveles altos en el Bajo Magdalena, en el Brazo de Mompós (municipios de Guamal, San Sebastián de Buenavista, Mompós, San Zenón, Talaigua Nuevo, Santa Ana y Santa Bárbara de Pinto) y el Brazo de Loba (El Banco San Martín de Loba, Hatillo de Loba, Barranco de Loba y Pinillos), condición predominante para los próximos días. Nota: Se reportó desbordamiento del río Magdalena en el municipio de El Banco (Magdalena) (03/05/2022).
	Bajo Magdalena	Directos al bajo Magdalena entre el Plato y Calamar (margen derecha e izquierda)	Probabilidad de crecientes súbitas en los aportantes directos al río Magdalena entre los municipios de Tenerife, Plato y Calamar, Especial atención a los centros poblados de Real del Obispo, Pedraza, El Guamo, San Juan Nepomuceno, San Jacinto y Carmen de Bolívar.
	Bajo Magdalena	Canal del Dique (margen derecha)	Probabilidad de crecientes súbitas en aportantes al Canal del Dique y niveles con tendencia al ascenso en el Canal del Dique (margen derecha). Especial atención en los municipios de Pasacaballos, Arjona y Sabanalarga.
	Bajo Magdalena	Canal del Dique (margen izquierda)	Probabilidad de crecientes súbitas en aportantes al Canal del Dique y niveles con tendencia al ascenso en el Canal del Dique (margen izquierda). Especial atención en los municipios de Mahates, Arroyohondo y María La Baja.

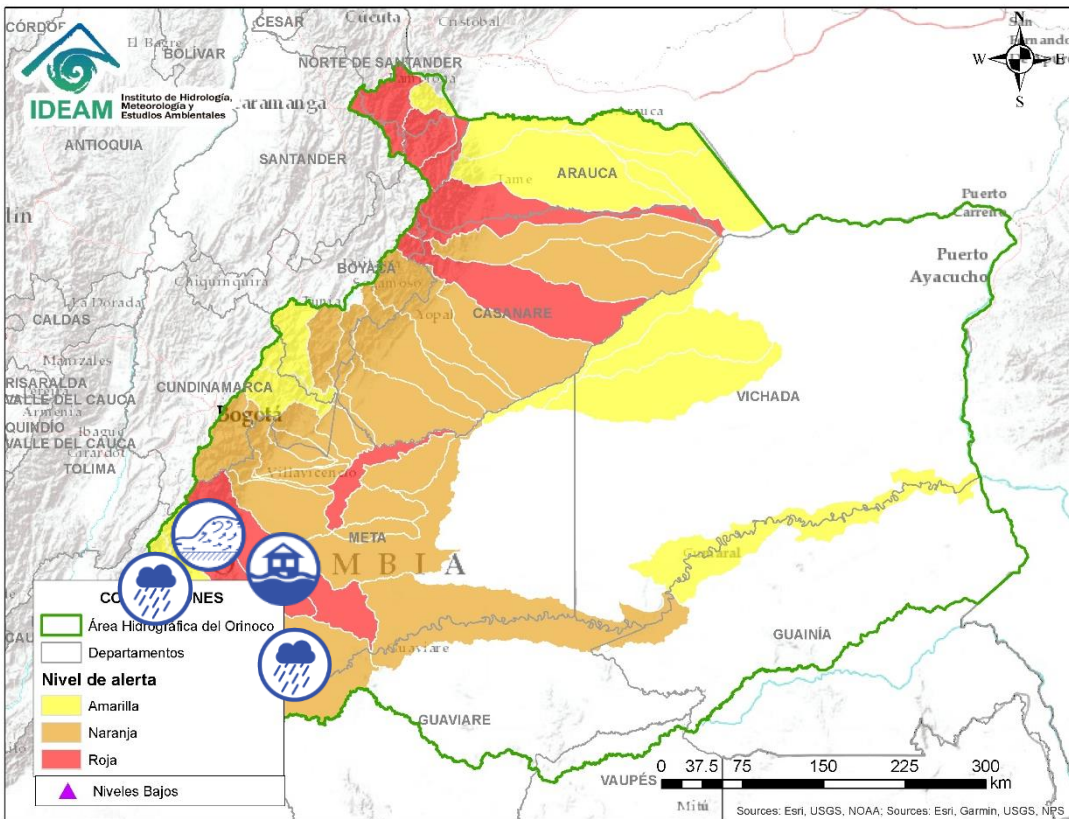
Área Hidrográfica del Magdalena – Cauca (cuena baja del río Magdalena)



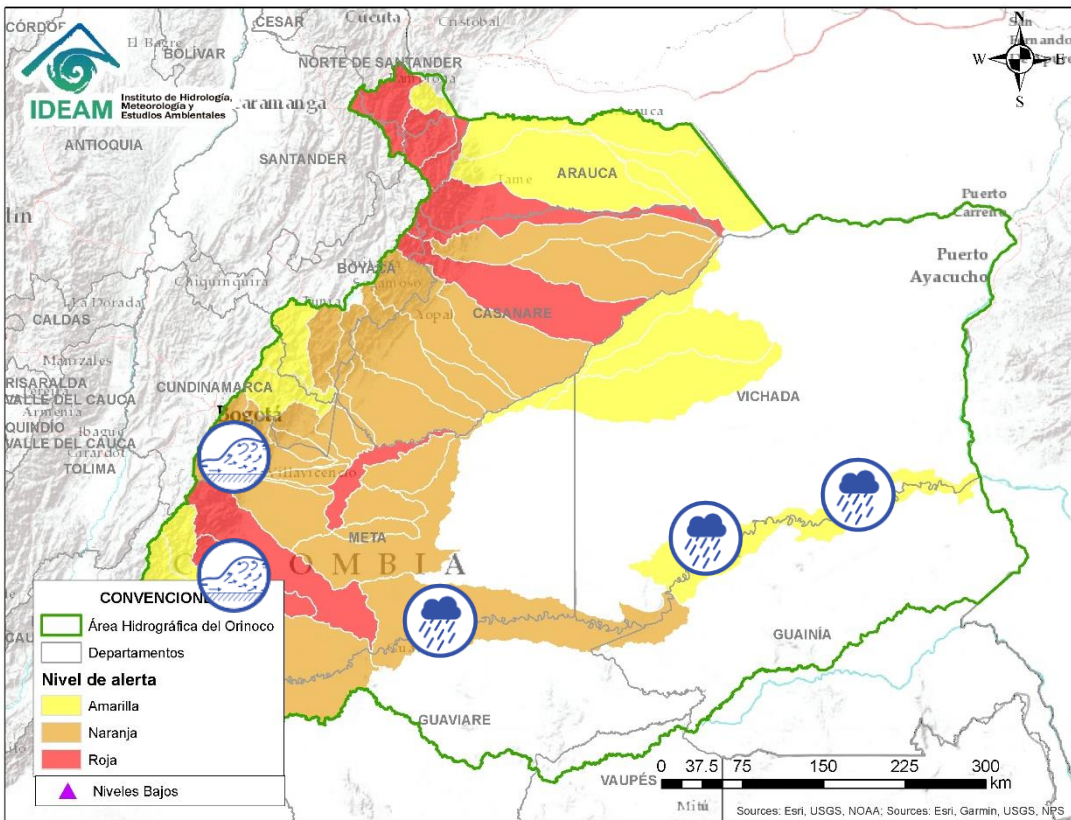
Alerta	Zona Hidrográfica	Subzona o Cuenca Hidrográfica	Descripción de la alerta hidrológica
	Bajo Magdalena	Ciénaga Grande de Santa Marta	Probabilidad de crecientes súbitas en los ríos que descienden de la Sierra Nevada de Santa Marta, tales como los ríos Frío, Sevilla, Tucurín, Aracataca, Fundación y sus afluentes (en la parte occidente de la Sierra Nevada de Santa Marta).
	Bajo Magdalena	Directos al Magdalena entre Calamar y desembocadura al mar Caribe	Probabilidad de crecientes súbitas en los directos al Magdalena entre Calamar y desembocadura al mar Caribe. Especial atención a los centros poblados de Cerro de San Antonio, El Piñón, Remolino y Sitio Nuevo. No se descartan posibles formaciones de arroyos en la ciudad de Barranquilla.
	Bajo Magdalena	Ciénaga Mallorquín	Probabilidad de crecientes súbitas en arroyos de la ciudad de Barranquilla y Soledad (Atlántico). De igual forma, se recomienda estar atentos a los niveles de los ríos de la Ciénaga Mallorquín.



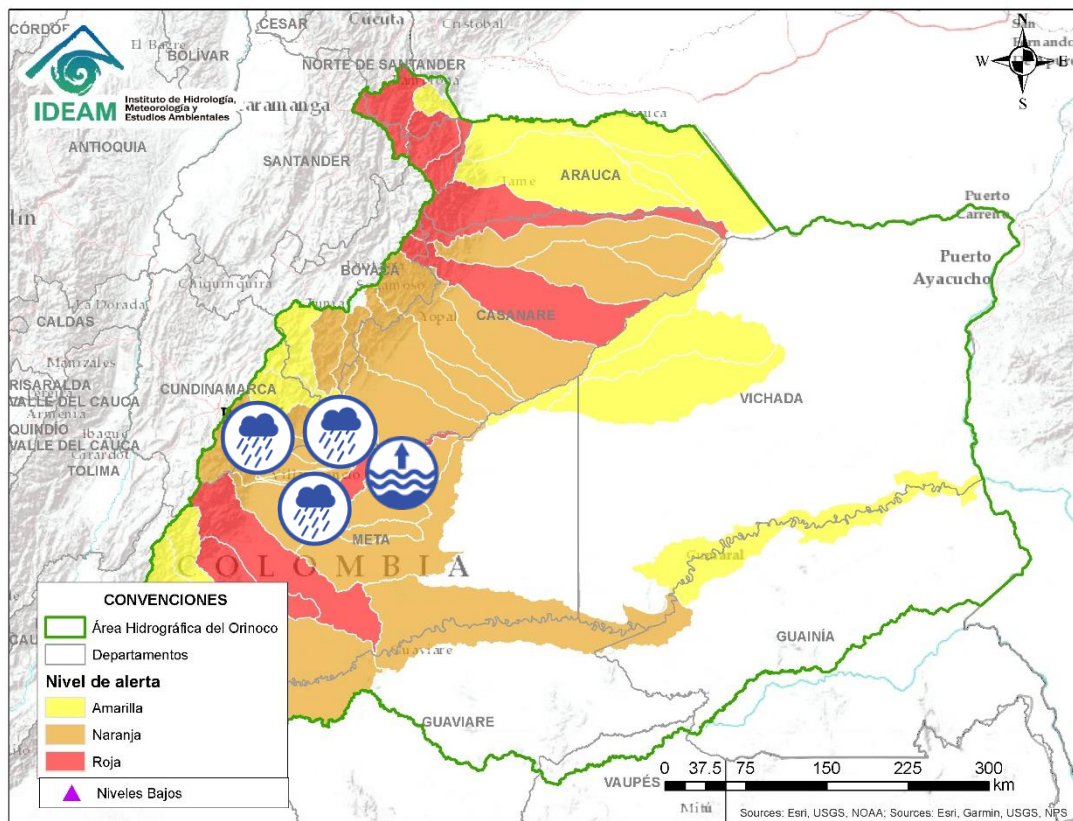
Área Hidrográfica del Orinoco



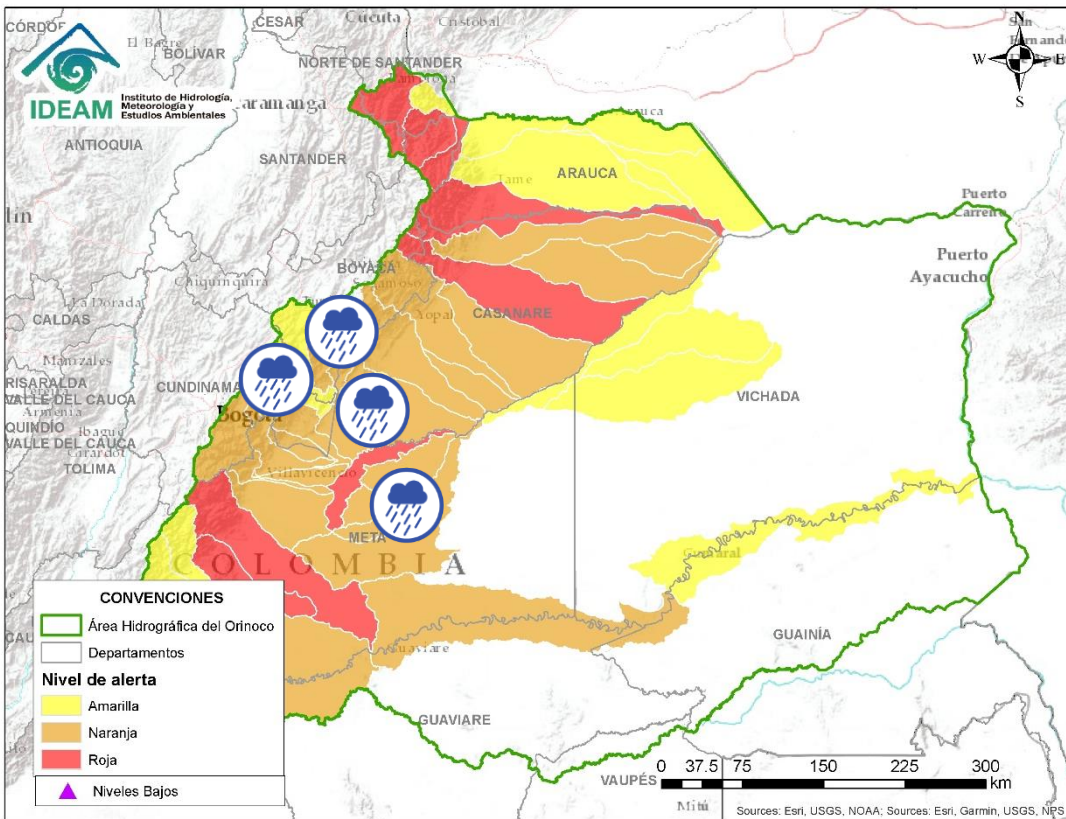
Alerta	Zona Hidrográfica	Subzona o Cuenca Hidrográfica	Descripción de la alerta hidrológica
	Guaviare	Cuenca del río Losada	Probabilidad de crecientes súbitas en el río Losada y sus afluentes.
	Guaviare	Cuenca del río Guayabero	Probabilidad de crecientes súbitas en el río Guayabero y sus afluentes.
	Guaviare	Cuenca del río Guape	Probabilidad de crecientes súbitas en el río Guape y sus afluentes. Especial atención en los municipios de La Uribe y Mesetas.
	Guaviare	Alto Guaviare	Probabilidad de incrementos súbitos en el nivel del Alto Guaviare y sus afluentes, especial atención en los municipios de La Macarena y San José del Guaviare.
	Guaviare	Cuenca del río Ariari	Crecientes súbitas en el río Ariari y sus aportante, especialmente en de los caños Aguas Claras y Buenos Aires. Especial atención en los municipios de Cubarral, Puerto Rico, Fuente de Oro, El Dorado, Granda, Guamal, Lejanías, El Castillo, Puerto Lleras, San Juan de Arama y Vista Hermosa (Meta). Nota: 1) Se reporta creciente súbita del río Ariari, a la altura de los municipios de Granada (Vereda Guayaquil) y Fuente de Oro (06/05/2022). 2) Creciente súbita del río Ariari a la altura del municipio Granada Meta (07/05/2022). 3) Inundación por desbordamiento del río Ariari, afectando varias familias en el municipio de El Castillo – Meta (07/05/2022). 4) Inundaciones por desbordamiento de los caños Aguas Claras y Buenos Aires, afectando varias familias en el municipio de El Dorado – Meta (07/05/2022). 5) Se reporta creciente súbita del río Ariari, a la altura del municipio Puerto Rico y vereda San Vicente, causando varias afectaciones (09/05/2022).



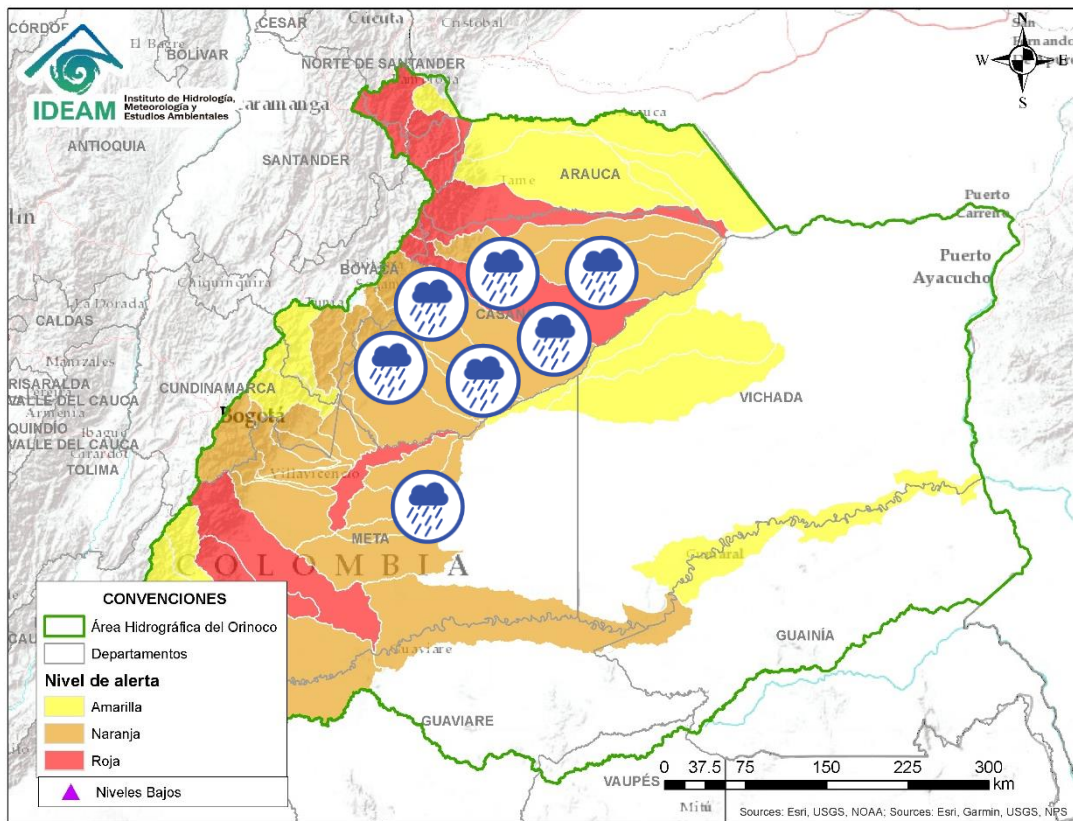
Alerta	Zona Hidrográfica	Subzona o Cuenca Hidrográfica	Descripción de la alerta hidrológica
	Guaviare	Cuenca del río Guejar	Crecientes súbitas en el río Guejar y sus afluentes, se recomienda especial atención entre los municipios de San Juan de Arama y Vistahermosa. Nota: Se reporta creciente súbita en el río La Resevera (afluente al río Guejar), a la altura del municipio de San Juan de Arama – Meta (06/05/2022).
	Guaviare	Cuenca media del río Guaviare	Incremento de niveles en la cuenca media del río Guaviare, especialmente en sus aportantes. Se recomienda especial atención a la altura del municipio San José del Guaviare.
	Guaviare	Cuenca baja del río Guaviare	Probabilidad de ascenso en los niveles en la parte baja del río Guaviare.
	Meta	Cuencas de los ríos Metica, Guamal y Humadea	Probabilidad de crecientes súbitas en las cuencas de los ríos Metica, Guamal y Humadea y sus afluentes, aportantes a la cuenca alta del río Meta. Nota: Creciente súbita del río Guamal a la altura del municipio de Guamal - Meta (5/05/2022).
	Meta	Cuenca río Guayuriba	Creciente súbita en el nivel del río Guayuriba y sus afluentes, especialmente en sus aportantes como la quebrada Blanca y el río Negro a la altura de los municipios de Guayabetal (Cundinamarca), Acacias y Villavicencio (Meta). Notas: 1) Se reportó creciente súbita del río Guayuriba a la altura de la vereda río Negro en el municipio de Villavicencio, afectando los jarillones de contención (25/04/2022). 2) Se reportó creciente en el río Guayuriba a la altura de la vereda Bocas del Guayuriba en el municipio de Puerto López (Meta) (02/05/2022).



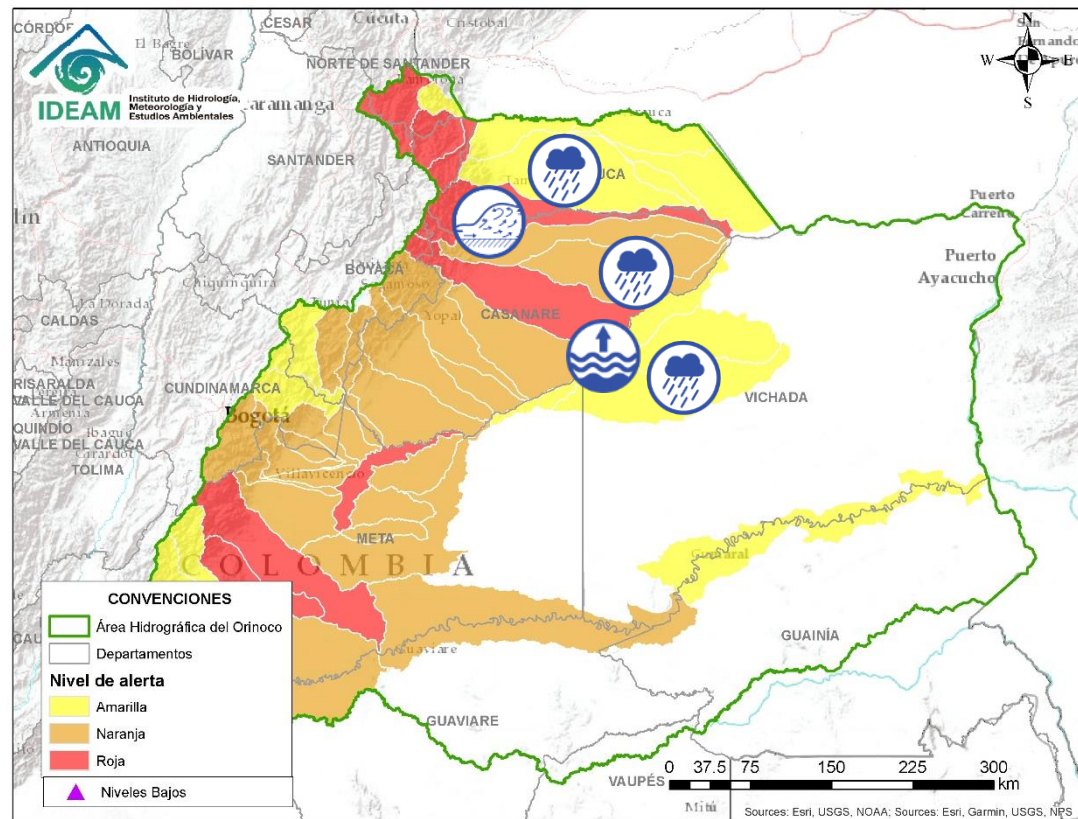
Alerta	Zona Hidrográfica	Subzona o Cuenca Hidrográfica	Descripción de la alerta hidrológica
	Meta	Directos al Metica entre ríos Guayuriba y Yucao	Niveles altos del río Meta a la altura de Puerto López (Meta) y probabilidad de incrementos moderados en los niveles de los directos al Meta entre los ríos Guayuriba y Yucao. Se recomienda especial atención en los municipios de Puerto López, Cabuyaro y Puerto Gaitán (Meta).
	Meta	Cuenca del río Negro	Probabilidad de incrementos moderados en los niveles del río Negro y sus afluentes. Nota: Creciente súbita del río Negro a la altura de Villavicencio (06/05/2022).
	Meta	Cuenca del río Guatiquía	Probabilidad de crecientes súbitas en el río Guatiquía y sus afluentes, especialmente los ríos Ocoa y su aportante el caño Grande. Se recomienda especial atención a la altura de Villavicencio. Nota: 1) Desbordamiento del río Guatiquía a la altura de la estación Punte Abadía, Villavicencio – Meta (25/04/2022). 2) Creciente súbita del caño Grande (afluente del río Ocoa) en Villavicencio (29/04/2022). 3) Inundación por el desbordamiento del río Ocoa (afluente al río Guatiquía), afectando 17 familias en Villavicencio (29/04/2022).
	Meta	Cuenca del río Guacavía	Probabilidad de incrementos moderados en los niveles del río Guacavía y sus afluentes, se recomienda especial atención a la altura del municipio Cumaral (Meta).
	Meta	Cuenca río Humea	Probabilidad de incrementos moderados en los niveles del río Humea y sus afluentes, especialmente el río San Juanito. Especial atención en los municipios de Paratebuena y Medina (Cundinamarca).
	Meta	Directos al río Meta entre los ríos Humea y Upía	Probabilidad de crecientes súbitas en la SZH directos al río Meta entre los ríos Humea y Upía. Especial atención a la altura del municipio de Cabuyaro.










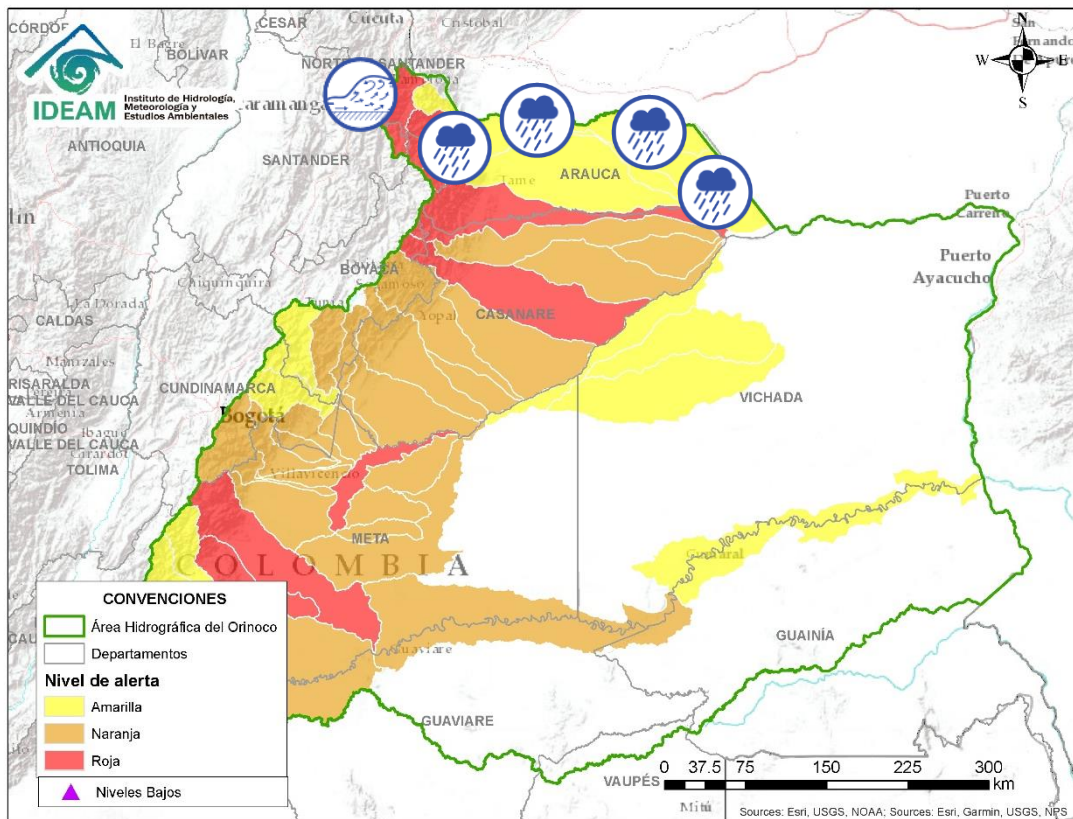
Alerta	Zona Hidrográfica	Subzona o Cuenca Hidrográfica	Descripción de la alerta hidrológica
	Meta	Cuenca del río Guavio	Probabilidad de incrementos en el nivel de los río Guavio y sus afluentes.
	Meta	Cuenca del río Garagoa	Probabilidad de crecientes súbitas en la cuenca del río Garagoa y sus afluentes, especialmente el río Bata. Especial atención en los municipios de Chivor, Macanal, Somondoco, Garagoa, Almeida y Santa María.
	Meta	Cuenca del río Lengupá	Probabilidad de incrementos súbitos en el nivel del río Lengupá y aportantes, a la altura de los municipios de Rondón, Zetaquirá, Campheroso y Santa María.
	Meta	Cuenca del río Upía	Probabilidad de crecientes súbitas en el río Upía y sus afluentes. Especial atención en los municipios de Sabanalarga, Villanueva (Casanare), Aquitania (Boyacá), Barranca de Upía y Cabuyaro (Meta).
	Meta	Cuenca del río Túa	Probabilidad de incrementos súbitos en el nivel del río Túa y sus afluentes, se recomienda especial atención sobre los municipios de Monterrey, Tauramena y Villanueva (Casanare).
	Meta	Cuenca del río Manacacías	Probabilidad de crecientes súbitas en la cuenca del río Manacacías, aportante a la cuenca alta del río Meta.
	Meta	Cuencas de los ríos caño Cumaral y Melúa	Probabilidad de incrementos súbitos en las cuencas de los ríos caño Cumaral, Melúa y sus afluentes entre otros aportantes a la cuenca alta del río Meta.



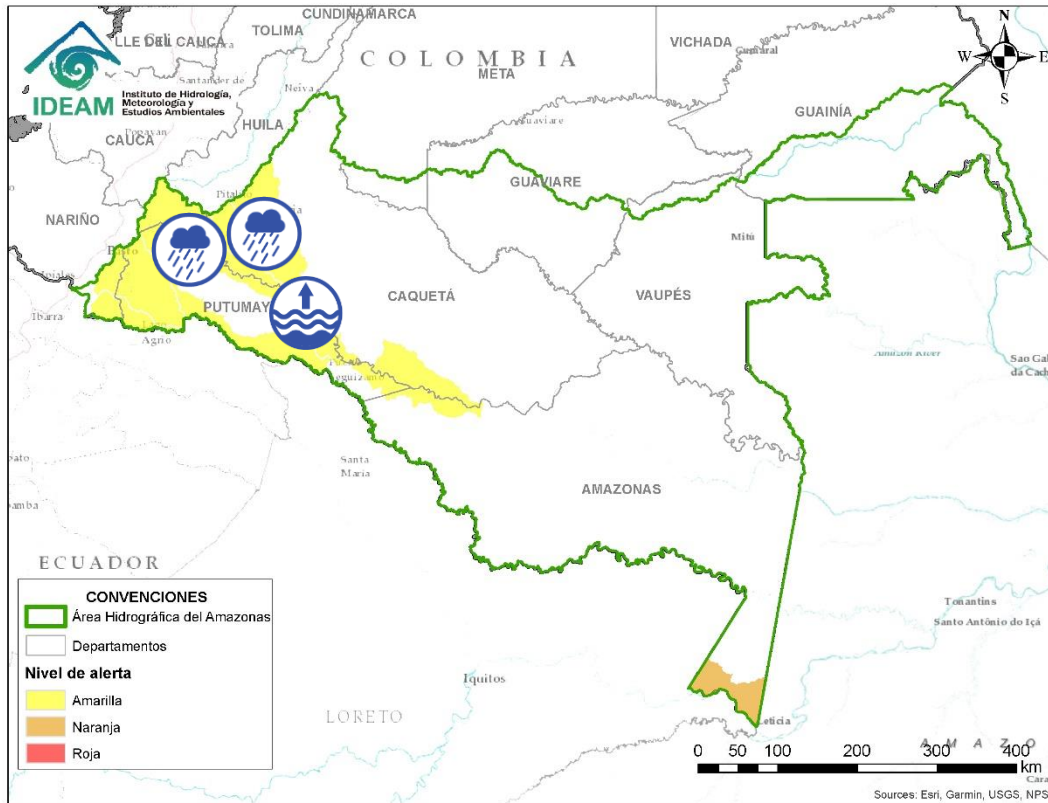
Alerta	Zona Hidrográfica	Subzona o Cuenca Hidrográfica	Descripción de la alerta hidrológica
	Meta	Cuenca del río Yucao	Probabilidad de crecientes súbitas en la cuenca del río Yucao. Especial atención en el municipio de Puerto Gaitán (Meta).
	Meta	Cuenca del río Cusiana	Probabilidad de crecientes súbitas en el río Cusiana, especial atención en los municipios de Pajarito (Boyacá), Tauramena, Aguazul y Maní (Casanare). Se prevén incrementos moderados en el nivel del río Únete, a la altura de municipio de Aguazul. Nota: creciente súbita del río Únete a la altura del municipio de Aguazul (Casanare) (02/05/2022).
	Meta	Directos al Meta entre Cusiana y Cravo Sur	Probabilidad de crecientes súbitas en los ríos de la Subzona hidrográfica Directos al Meta entre los ríos Cusiana y Cravo Sur.
	Meta	Cuenca del río Cravo Sur	Probabilidad de incrementos moderados en los niveles del río Cravo Sur y sus afluentes. Especial atención en los municipios de Labranzagrande (Boyacá) y Yopal (Casanare).
	Meta	Caño Guanápalo	Probabilidad de crecientes súbitas en el caño Guanápalo. Especial atención a la altura de los municipios de San Luis de Palenque y Orocué (Casanare).
	Meta	Cuenca del río Pauto	Crecientes súbitas en los ríos Pauto, Pore y sus aportantes. Especial atención en los municipios de Chita, Pisba, Socotá (Boyacá), Támara, Pore, San Luis de Palenque y Trinidad (Casanare).
	Meta	Directos al río Meta entre ríos Pauto y Ariporo	Probabilidad de crecientes súbitas en la SZH de los Directos al río Meta entre ríos Pauto y Ariporo.







Alerta	Zona Hidrográfica	Subzona o Cuenca Hidrográfica	Descripción de la alerta hidrológica
	Meta	Parte baja del río Meta	Niveles altos en la parte baja del río Meta, entre los municipios de Puerto Gaitán (Meta) hasta Paz de Ariporo (Casanare).
	Tomo	Cuenca Alta río Tomo	Probabilidad de crecientes súbitas en el Alto río Tomo y sus aportantes. Especial atención en los municipios de Puerto Gaitán (Meta), Cumaribo, La Primavera, Santa Rosalía (Vichada).
	Tomo	Cuenca río Elvita	Probabilidad de crecientes súbitas en el río Elvita y sus aportantes. Especial atención en los municipios de La Primavera y Santa Rosalía (Vichada).
	Casanare	Caño Aguaclarita	Probabilidad de crecientes súbitas en la SZH Caño Aguaclarita.
	Casanare	Cuenca del río Ariporo	Probabilidad de incrementos súbitos en los niveles del río Ariporo y sus aportantes. Especial atención en el municipio de Paz de Ariporo.
	Casanare	Cuenca del río Casanare	Creciente súbita en la cuenca alta del río Casanare, estar atentos ante posibles incrementos de los niveles en los afluentes al cauce principal. Especial atención en los municipios de Chita (Boyacá), Hato Corozal, La Salina, Sácama (Casanare), Puerto Rondón, Tame, y Cravo Norte (Arauca). Nota: Se reportó desbordamiento del río Casanare a la altura de la vereda El Control en el municipio de Hato Corozal (Casanare) (11/05/2022).
	Casanare	Cuenca del río Cravo Norte	Probabilidad de crecientes súbitas en el río Cravo Norte y sus afluentes, a la altura del municipio de Tame (Arauca).

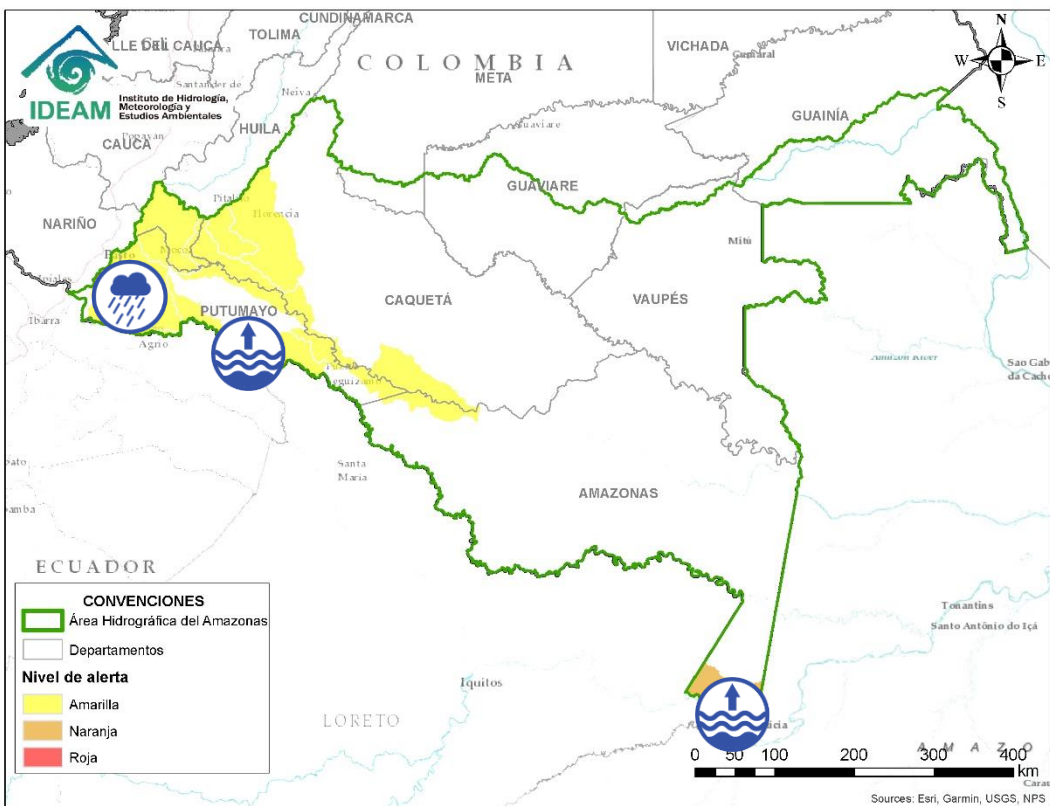






Alerta	Zona Hidrográfica	Subzona o Cuenca Hidrográfica	Descripción de la alerta hidrológica
	Arauca	Cuenca del río Chitagá	Probabilidad de crecientes súbitas en la cuenca del río Chitagá y sus afluentes. Especial atención en el municipio de Cácuta y Silos (Norte de Santander). Nota: Avenida torrencial de la Quebrada Miracielo a la altura del municipio de Silos (Norte de Santander) (11/05/2022).
	Arauca	Cuenca del río Margua	Probabilidad de crecientes súbitas en la cuenca del río Margua. Especial atención en el municipio de Toledo (Norte de Santander).
	Arauca	Río Cobugón – Río Cobaría	Probabilidad de crecientes súbitas en los ríos Cobugón, Cobaría y sus afluentes. Especial atención en el municipio de Cubará (Boyacá).
	Arauca	Cuenca del río Bojabá	Probabilidad de crecientes súbitas en el río Bojabá y sus afluentes. Se recomienda especial atención en los municipios de Cubará (Boyacá) y Saravena (Arauca).
	Arauca	Cuenca del río Banadía y otros directos al Arauca	Probabilidad de incremento en los niveles del río Arauca y en el río Banadía entre otros directos al río Arauca. Especial atención en el municipio de Arauquita, Saravena, Puerto Nariño y Fortul (Arauca).
	Arauca	Bajo río Arauca	Probabilidad de incrementos moderados en los niveles del río Arauca, se recomienda especial atención en la ciudad de Arauca.
	Arauca	Río Cinaruco, Directos Río Orinoco y Caño Samuco	Probabilidad de incrementos en el nivel del río Cinaruco y Caño Samuco en Arauca.



Alerta	Zona Hidrográfica	Subzona o Cuenca Hidrográfica	Descripción de la alerta hidrológica
	Caquetá	Cuenca del río Orteguaza	Probabilidad de crecientes súbitas en el río Orteguaza y sus afluentes, los ríos Caraño y Hacha en el piedemonte caqueteño, a la altura del municipio de Florencia (Caquetá). Se recomienda especial atención en las ciudades de Florencia, Paujil, Doncello, Albania y San José de Fragua.
	Caquetá	Cuenca del río Pescado	Probabilidad de crecientes súbitas en el río Pescado y sus afluentes en el piedemonte caqueteño. Se recomienda especial atención en los municipios de Albania, Valparaíso y Belén de los Andaquíes.
	Caquetá	Cuenca alta del río Caquetá	Probabilidad de incrementos moderados en los niveles de la cuenca alta del río Caquetá, se recomienda especial atención en el río Mocoa y sus afluentes los ríos Rumiyaico, Tarauquita, Pepino, Sangoyaco, Dantayaco y Mulato, entre otros aportantes a la cuenca alta del río Caquetá. Igual atención al río Inchiyaco en el municipio de Piamonte (Cauca).
	Caquetá	Cuenca media del río Caquetá	Se prevé incrementos moderados en el nivel de la parte media del río Caquetá, se recomienda especial atención en los municipios de Currillo, Solita y Solano

Área Hidrográfica del Amazonas



Alerta	Zona Hidrográfica	Subzona o Cuenca Hidrográfica	Descripción de la alerta hidrológica
	Putumayo	Cuenca alta del río Putumayo	Probabilidad de crecientes súbitas en el río Putumayo y sus aportantes, principalmente el Alto Putumayo (Sibundoy - Putumayo), en los ríos Guamuez (municipio de Orito) y Sucio (municipio de Puerres).
	Putumayo	Cuenca del río San Miguel	Probabilidad de crecientes súbitas en el río San Miguel y sus afluentes, especialmente en la quebrada La Hormiga. Especial atención en los municipios de Ipiales (Nariño), Valle de Guamuez y San Miguel.
	Putumayo	Cuenca media del río Putumayo	Niveles altos del cauce principal del río Putumayo entre los municipios de Puerto Asís, Puerto López y Puerto Leguizamo (Putumayo).
	Amazonas	Río Amazonas	Nivel alto del río Amazonas a la altura de Leticia y Puerto Nariño (Amazonas), se recomienda especial atención ante posibles afectaciones por desbordamientos e inundaciones.



RESUMEN

Debido a las precipitaciones de los últimos días, se presenta saturación de humedad en los suelos, que dan origen a diferentes niveles de probabilidad para la ocurrencia de deslizamientos de tierra, en zonas de ladera y alta pendiente:

Alta: Para algunos municipios de Antioquia, Boyacá, Caldas, Cauca, Chocó, Cundinamarca, Huila, Meta, Nariño, Norte de Santander, Quindío, Risaralda, Santander, Tolima y Valle del Cauca.

Moderada: Para algunos municipios de Antioquia, Boyacá, Caldas, Cauca, Cesar, Chocó, Cundinamarca, Huila, Meta, Nariño, Norte de Santander, Putumayo, y Santander.

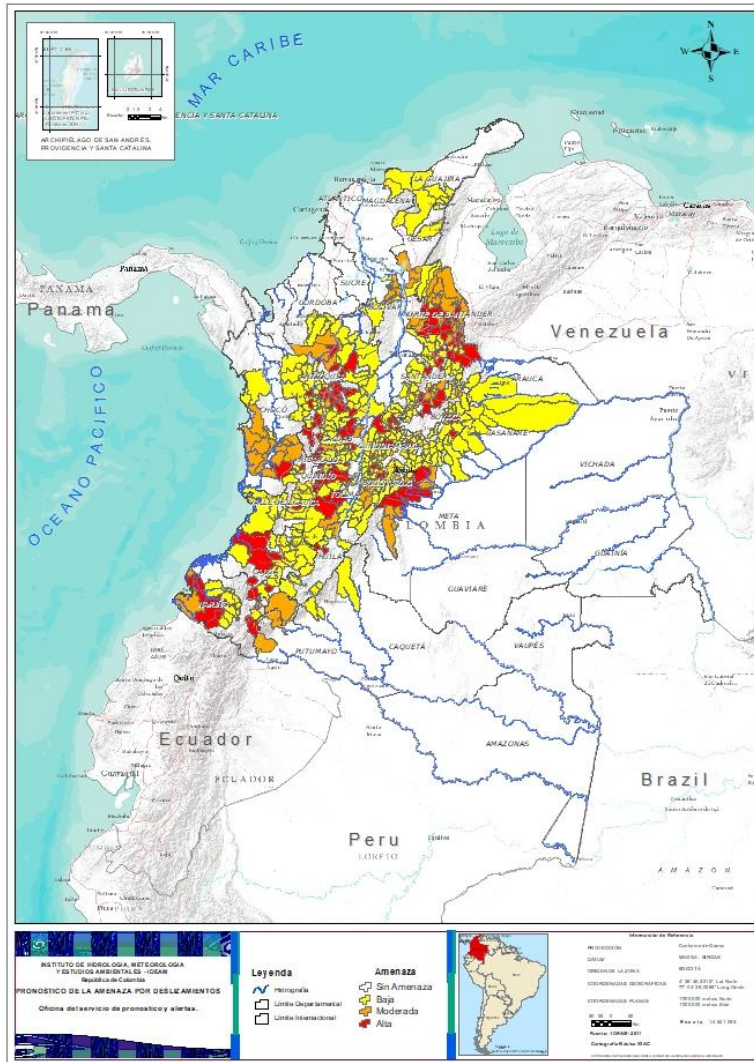
Baja: Para algunos municipios de los departamentos de la región Caribe, Andina, Amazonía, Orinoquia y Pacífica.



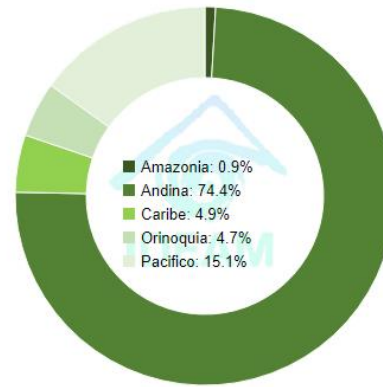
Fuente: <https://www.telesurtv.net/>



Pronóstico de la Amenaza por Deslizamientos de Tierra



TOTAL MUNICIPIOS: 551



DEPARTAMENTO	N°
ANTIOQUIA	30
BOYACÁ	7
CALDAS	4
CAUCA	7
CHOCÓ	1
CUNDINAMARCA	11
HUILA	1
META	6
NARIÑO	9
NORTE DE SANTANDER	17
QUINDÍO	5
RISARALDA	7
SANTANDER	10
TOLIMA	8
VALLE DEL CAUCA	2
TOTAL	125

DEPARTAMENTO	N°
ANTIOQUIA	5
BOLÍVAR	3
BOYACÁ	2
CALDAS	2
CAUCA	1
CESAR	5
CHOCÓ	9
CUNDINAMARCA	2
HUILA	1
META	5
NARIÑO	1
NORTE DE SANTANDER	15
PUTUMAYO	2
SANTANDER	5
TOLIMA	7
TOTAL	65

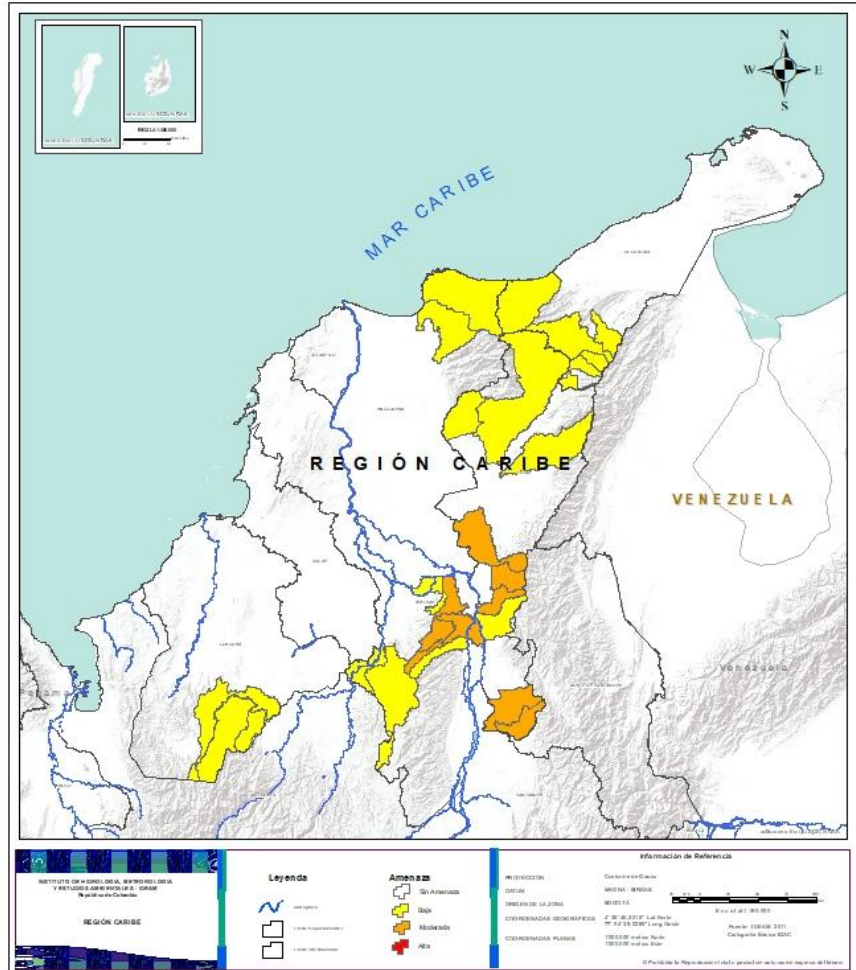
DEPARTAMENTO	N°
ANTIOQUIA	52
ARAUCA	1
BOLÍVAR	4
BOYACÁ	48
CALDAS	12
CAQUETÁ	3
CASANARE	13
CAUCA	21
CESAR	4
CHOCÓ	4
CUNDINAMARCA	80
CÓRDOBA	3
HUILA	8
LA GUAJIRA	6
MAGDALENA	2
META	1
NARIÑO	11
NORTE DE SANTANDER	7
QUINDÍO	2
RISARALDA	1
SANTANDER	40
TOLIMA	21
VALLE DEL CAUCA	17
TOTAL	361



Pronóstico de la Amenaza por Deslizamientos de Tierra



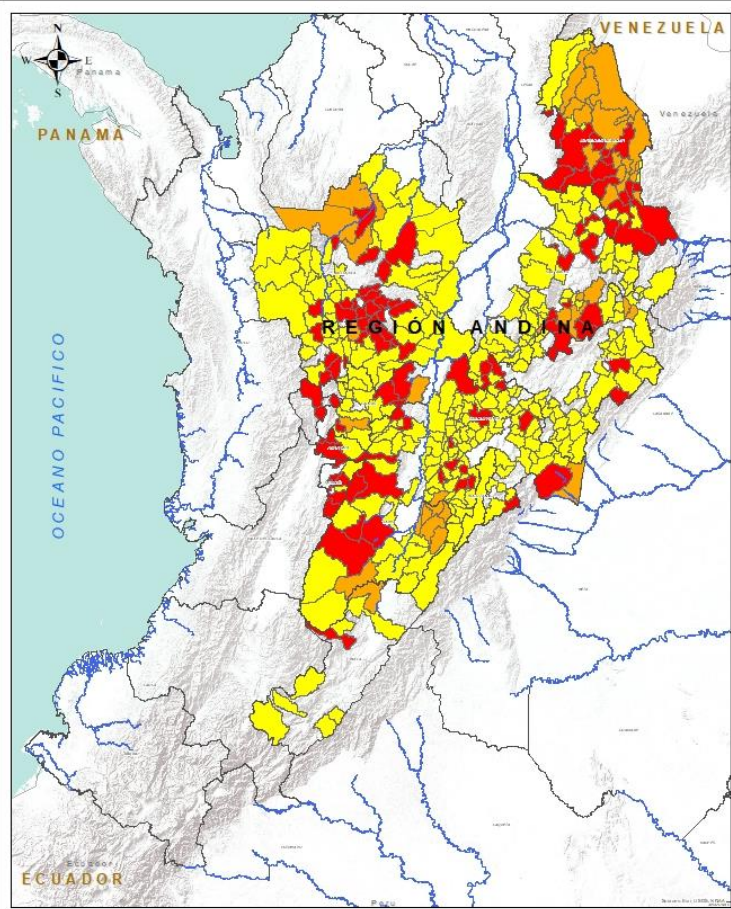
REGIÓN CARIBE



Alerta	SITIOS PARA LOS CUALES SE GENERA LA ALERTA
	CESAR: Chimichagua, Pailitas, Pelaya, San Alberto, San Martín. BOLÍVAR: Norosi, Rioviejo, San Martín De Loba.
	CESAR: Agustín Codazzi, El Copey, La Gloria, Valledupar. CÓRDOBA: Montelíbano, Puerto Libertador, San José De Ure LA GUAJIRA: Dibulla, El Molino, Fonseca, La Jagua Del Pilar, San Juan Del Cesar, Villanueva. MAGDALENA: Ciénaga, Santa Marta. BOLÍVAR: Arenal, Barranco De Loba, Montecristo, San Jacinto Del Cauca.



REGIÓN ANDINA



INSTITUTO DE HIDROLOGÍA, METEOROLOGÍA Y ESTUDIOS AMBIENTALES - IDEAM
Bogotá, D.C. - Colombia

REGIÓN ANDINA

Legenda

Amenaza




- Alta Amenaza (Red)
- Mediana Amenaza (Orange)
- Baja Amenaza (Yellow)
- Estabilidad (White)
- Alta (Red)

Información de Referencia

PROYECCIÓN: Conforme de Gauss
DATUM: MAGDA - SIRGAS
Escala: 800,000

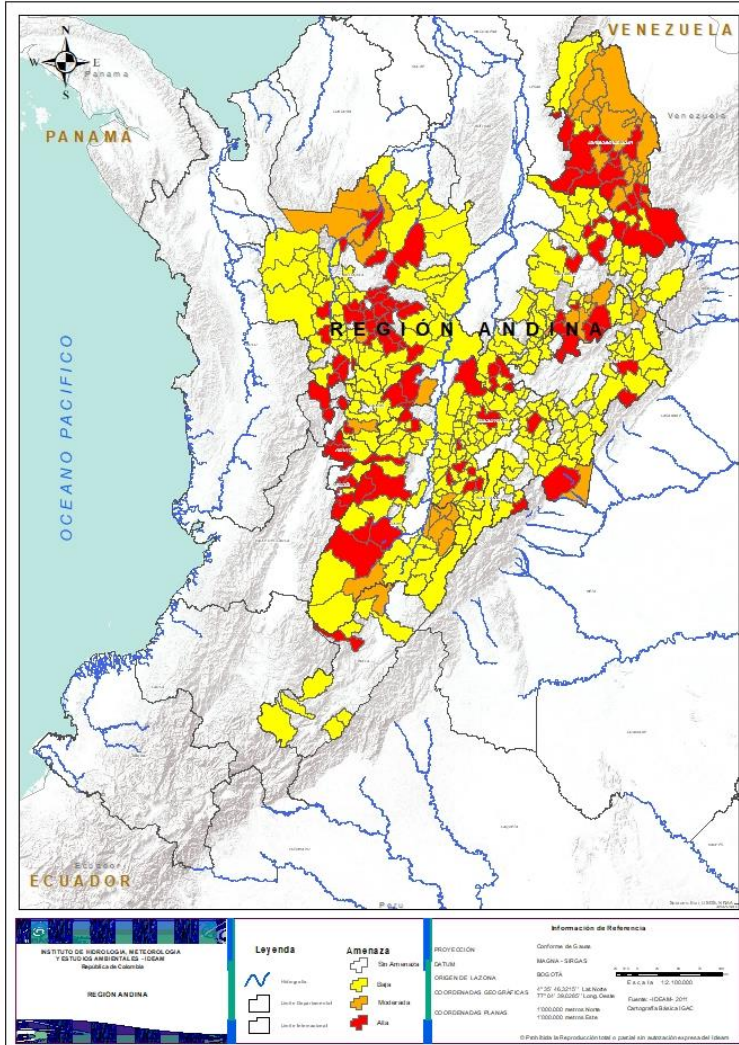
ORIGEN DE LA ZONA: 77° 50' 00" W, 5° 00' 00" N
COORDENADAS GEOGRÁFICAS: 77° 50' 00" Long Oeste, 5° 00' 00" Lat N
COORDENADAS PLANAS: 1100,000 metros Norte, 1100,000 metros Oeste

Fecha: IDEAM - 2011
Cartografía: IDEAM / IDEAM

Alerta	SITIOS PARA LOS CUALES SE GENERA LA ALERTA
	<p>ANTIOQUIA: Alejandría, Amalfi, Angostura, Anzá, Barbosa, Bello, Carmen De Viboral, Cocorná, Concepción, Concordia, Copacabana, Don Matías, El Santuario, Envigado, Gómez Plata, Guarne, Jardín, Jericó, La Ceja, La Pintada, Marinilla, Medellín, Peñol, Rionegro, San Francisco, San Rafael, San Vicente Ferrer, Támesis, Toledo, Valdivia.</p> <p>BOYACÁ: Buenavista, Mongua, Muzo, Pajarito, Pauna, San Pablo De Borbur, Tópaga.</p> <p>CALDAS: Marquetalia, Palestina, Pensilvania, Samaná.</p> <p>CUNDINAMARCA: Apulo, Chocontá, Guayabal De Síquima, Guayabetal, La Mesa, Medina, Pacho, San Antonio De Tequendama, Sibaté, Silvania, Yacopí.</p> <p>NORTE DE SANTANDER: Ábrego, Arboledas, Bucarasica, Cáchira, Chinácota, Chitagá, El Zulia, Gramalote, La Esperanza, Lourdes, Ocaña, Pamplona, Pamplonita, Ragonvalia, Salazar, Silos, Toledo.</p> <p>QUINDÍO: Armenia, Calarcá, Filandia, Génova, Pijao</p> <p>RISARALDA: Belén De Umbria, Dosquebradas, La Virginia, Marsella, Mistrató, Pereira, Quinchía.</p> <p>SANTANDER: Bucaramanga, Charta, Confines, Coromoro, Encino, Gámbita, Guadalupe, Piedecuesta, Suaita, Zapatoca.</p> <p>TOLIMA: Cajamarca, Chaparral, Falan, Fresno, Ibagué, Ortega, San Antonio, Santa Isabel.</p> <p>HUILA: Teruel.</p>
	<p>ANTIOQUIA: Briceño, Ituango, Retiro, Tarazá, Yarumal.</p> <p>BOYACÁ: Boavita, La Uvita.</p> <p>CALDAS: Manizales, Victoria.</p> <p>CUNDINAMARCA: Nilo, Paratebueno.</p> <p>NORTE DE SANTANDER: Bochalema, Cúcuta, Cucutilla, Durania, El Tarra, Hacarí, Herrán, Los Patios, San Calixto, San Cayetano, Santiago, Sardinata, Teorama, Tibú, Villa Caro.</p> <p>SANTANDER: Charalá, Mogotes, Oiba, San Benito, Valle De San José.</p> <p>TOLIMA: Ataco, Carmen De Apicalá, Cunday, Icononzo, Melgar, Suárez, Villarrica.</p> <p>HUILA: Aipe.</p>
	<p>ANTIOQUIA: Abejorral, Abriaquí, Amagá, Andes, Angelópolis, Anorí, Argelia, Armenia, Belmira, Betulia, Buriticá, Cáceres, Caicedo, Caldas, Campamento, Cañasgordas, Caracolí, Caramanta, Ciudad Bolívar, Dabeiba, Ebéjico, Fredonia, Frontino, Giraldo, Heliconia, La Unión, Maceo, Montebello, Nariño, Olaya, Puerto Berrío, Puerto Nare, Puerto Triunfo, Remedios, Sabanalarga, Salgar, San Carlos, San Jerónimo, San Luis, San Pedro De Los Milagros, Santa Bárbara, Santa Fe De Antioquia, Segovia, Sonsón, Sopetrán, Titiribí, Uramita, Urroa, Venecia, Yalí, Yolombó, Zaragoza.</p>



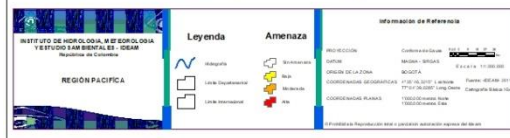
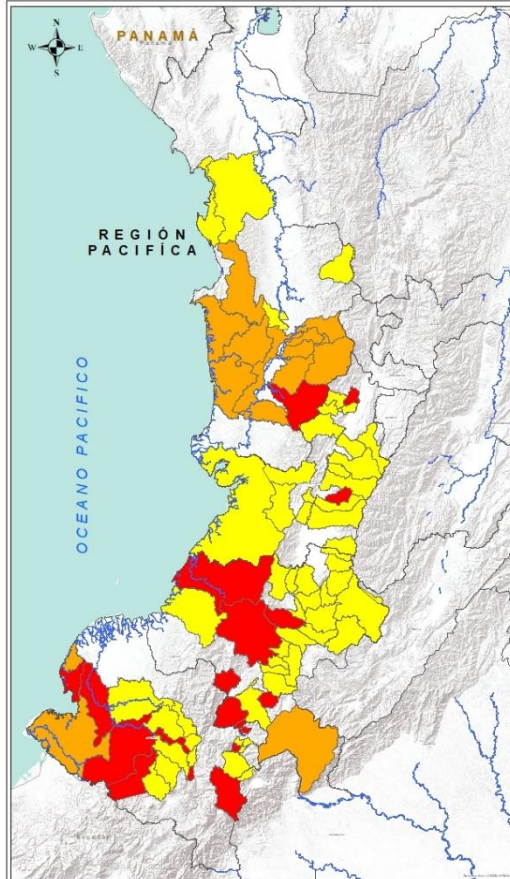
REGIÓN ANDINA



Alerta.	SITIOS PARA LOS CUALES SE GENERA LA ALERTA
	<p>BOYACÁ: Almeida, Aquitania, Betéitiva, Campohermoso, Chinavita, Chita, Chivor, Coper, Corrales, Covarachía, El Espino, Gámeza, Garagoa, Guicán, La Victoria, Labranzagrande, Macanal, Maripí, Miraflores, Monquirá, Otanche, Pachavita, Páez, Panqueba, Paya, Paz De Rio, Pesca, Pisba, Puerto Boyacá, Quípama, Rondón, Saboyá, San Eduardo, San José De Pare, San Luis De Gaceno, San Mateo, Santa María, Santana, Soatá, Socha, Socotá, Sogamoso, Susacón, Tasco, Tibaná, Turmequé, Úmbita, Ventaquemada.</p>
	<p>CUNDINAMARCA: Agua De Dios, Albán, Anapoima, Anolaima, Arbeláez, Beltrán, Bituima, Bogotá, D.c., Bojacá, Cabrera, Cachipay, Caparrapí, Cáqueza, Carmen De Carupa, Chaguani, Chipaque, Choachí, Cogua, Cucunubá, El Colegio, El Peñón, El Rosal, Facatativá, Fúquene, Fusagasugá, Gachalá, Gachetá, Gama, Granada, Guaduas, Guatavita, Gutiérrez, Jerusalén, Junín, La Calera, La Palma, La Peña, La Vega, Lenguazaque, Machetá, Manta, Nimaima, Nocaima, Paime, Pandi, Pasca, Pulí, Quebradanegra, Quetame, Quipile, Ricaurte, San Bernardo, San Cayetano, San Francisco, San Juan De Rioseco, Sasaima, Sesquillé, Soacha, Subachoque, Suesca, Supatá, Susa, Sutatausa, Tabio, Tausa, Tena, Tibacuy, Tocaima, Topaipí, Ubalá, Útica, Venecia, Vergara, Vianí, Villagómez, Villapinzón, Villeta, Viotá, Zipacón, Zipaquirá.</p>
	<p>HUILA: Aipe, Colombia, Guadalupe, La Plata, Neiva, Saladoblanco, San Agustín, Santa María, Suaza.</p>
	<p>NORTE DE SANTANDER: Cáкота, Convención, El Carmen, La Playa, Labateca, Mutiscua, Villa Del Rosario.</p>
	<p>QUINDÍO: Córdoba, Salento.</p>
	<p>SANTANDER: Aguada, Albania, Barbosa, Carcasí, Cerrito, Chipatá, Concepción, Contratación, El Carmen, El Guacamayo, El Playón, Florián, Floridablanca, Galán, Girón, Guaca, Guavatá, Güepsa, La Belleza, La Paz, Landázuri, Lebrija, Macaravita, Málaga, Matanza, Ocamonte, Onzaga, Palmas Del Socorro, Páramo, Puente Nacional, Rionegro, San Andrés, San Miguel, San Vicente De Chucurí, Santa Helena Del Opón, Socorro, Sucre, Suratá, Tona, Vélez.</p>
	<p>TOLIMA: Alpujarra, Anzoátegui, Armero (Guayabal), Casabianca, Coello, Coyaima, Dolores, Herveo, Lérida, Líbano, Murillo, Natagaima, Palocabildo, Planadas, Prado, Purificación, Rioblanco, Roncesvalles, Rovira, San Luis, Villahermosa</p>
<p>RISARALDA: Santa Rosa De Cabal.</p>	
<p>CALDAS: Aguadas, Chinchiná, Filadelfia, La Merced, Manzanares, Marmato, Marulanda, Neira, Pácora, Salamina, Supia, Villamaria.</p>	
<p>HUILA: Colombia, Guadalupe, La Plata, Neiva, Saladoblanco, San Agustín, Santa María, Suaza.</p>	



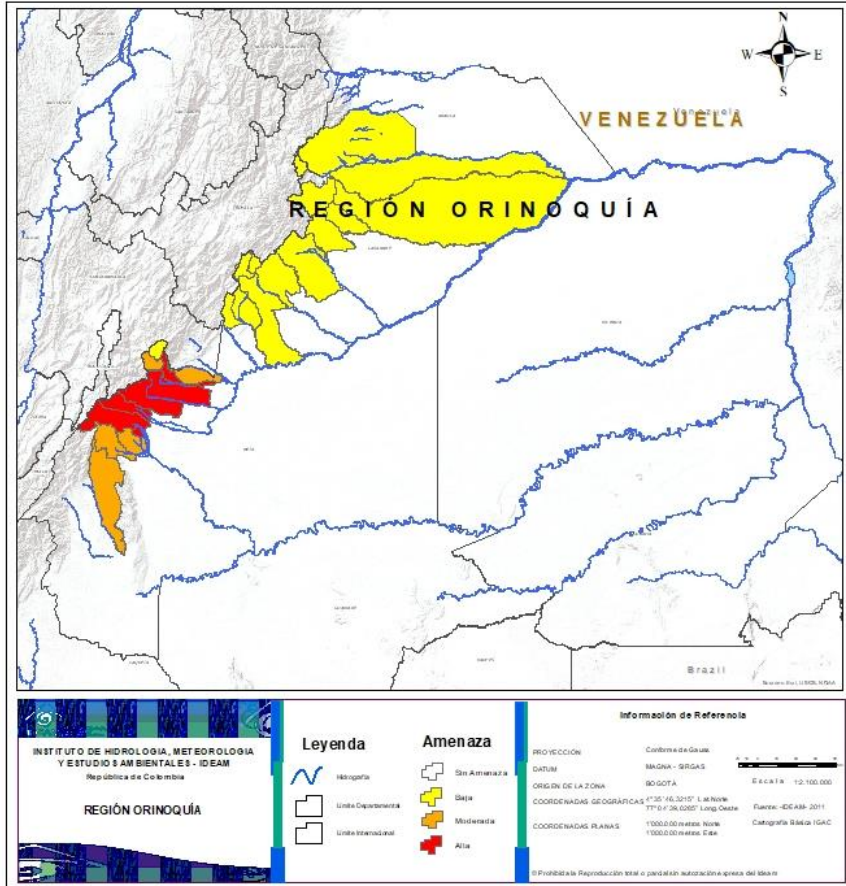
REGIÓN PACÍFICO



Alerta	SITIOS PARA LOS CUALES SE GENERA LA ALERTA
	<p>CAUCA: Almaguer, Balboa, Cajibío, El Tambo, Florencia, López, Mercaderes.</p> <p>NARIÑO: Ancuyá, Arboleda, Barbacoas, Colón (Génova), Francisco Pizarro (Salahonda), La Llanada, Pasto, Ricaurte, Roberto Payán (San José).</p> <p>VALLE DEL CAUCA: Ginebra, Toro.</p> <p>CHOCÓ: Sipí</p>
	<p>CAUCA: Santa Rosa.</p> <p>CHOCÓ: Alto Baudó (Pie De Pato), Bajo Baudó (Pizarro), Condoto, Istmina, Medio Baudó(Boca De Pepé), Nóvita, Rio Iró (Santa Rita), San José Del Palmar, Tadó</p> <p>NARIÑO: Tumaco.</p>
	<p>CAUCABolívar, Buenos Aires, Caldono, Corinto, Inzá, Jambaló, La Sierra, La Vega, Miranda, Páez (Belalcázar), Piendamó, Popayán, Rosas, Santander De Quilichao, Silvia, Sotará (Paispamba), Suárez, Timbío, Timbiquí, Toribío, Totoró.</p> <p>CHOCÓ: Bahía Solano (Mutis), Bojayá (Bellavista), El Cantón Del San Pablo (Managrú), El Carmen.</p> <p>NARIÑO: Albán (San José), Buesaco, Cumbitara, Linares, Los Andes (Sotomayor), Magüi (Payán), Mallama (Piedrancha), Samaniego, San Bernardo, San Pedro De Cartago (Cartago), Santa Cruz (Guachavés).</p> <p>VALLE DEL CAUCA: Bolívar, Buenaventura, Buga, Bugalagrande, Calima (El Darién), Dagua, El Cerrito, El Dovio, Florida, La Unión, Palmira, San Pedro, Sevilla, Tuluá, Versailles, Vijes, Yumbo..</p>



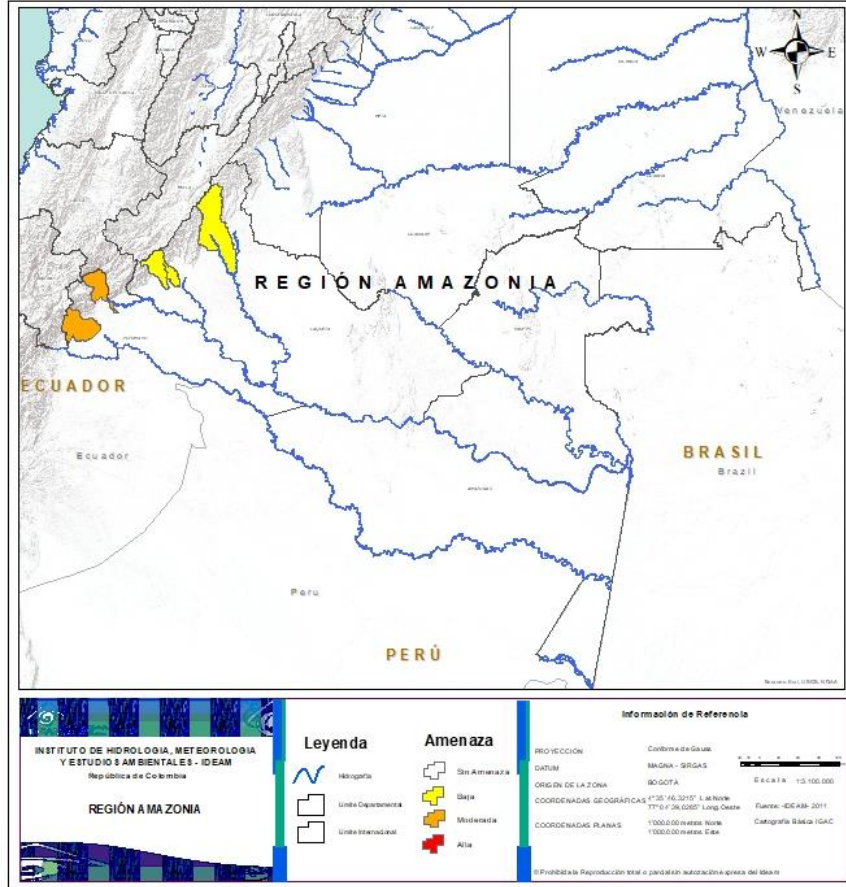
REGIÓN ORINOQUÍA



Alerta	SITIOS PARA LOS CUALES SE GENERA LA ALERTA
	META: Acacías, Cubarral, El Dorado, Guamal, Restrepo, Villavicencio.
	META: Cumaral, El Calvario, El Castillo, Lejanías, Mesetas.
	CASANARE: Aguazul, Chámeza, Hato Corozal, La Salina, Monterrey, Nunchía, Paz De Ariporo, Pore, Recetor, Sabanalarga, Támara, Tauramena, Yopal.. ARAUCA: Tame. META: San Juanito.



REGIÓN AMAZONÍA



Alerta	SITIOS PARA LOS CUALES SE GENERA LA ALERTA
	PUTUMAYO: Mocoa. Orito.
	CAQUETÁ: Belén De Los Andaquíes, Morelia, Puerto Rico.



SECTORES VIALES



SECTORES VIALES REPORTADOS CON AFECTACIÓN VIAL POR DESLIZAMIENTOS DEPARTAMENTO

ANTIOQUIA

Vía Santafé de Antioquia – Bolombolo Km 64
Vía Cisneros – Puerto Berrio Km 8, sector La Sofia
Vía la Pintada – Medellín km 17+650

TOLIMA

Vía Cajamarca – Ibagué Km 63+300 y 63+600

NORTE DE SANTANDER

Vía Bucaramanga – Pamplona km 108+700
Vía Pamplona – Cúcuta km 75+400
Vía Sardinata- Ocaña km 105+67

CASANARE

Vía El Crucero – Aguazul km 117- 200 y km 117+600

CAQUETÁ


Vía Suaza- Florencia km 46+26

SANTANDER

Vía La Fortuna – Bucaramanga km 18+400



DEFINICIONES Y RECOMENDACIONES



DEFINICIONES	RECOMENDACIONES
<p>DERRUMBE: Término común para referirse a diversos tipos de movimientos en masa, particularmente caídas y deslizamientos.</p> <p>DESLIZAMIENTO: Movimiento ladera abajo de una masa de suelo o roca cuyo desplazamiento ocurre predominantemente a lo largo de una superficie de falla, o de zonas relativamente delgadas con gran deformación cortante.</p> <p>TIPOS DE DESLIZAMIENTOS:</p> <p>Deslizamientos: Incluye movimientos tipo deslizamiento rotacional o deslizamiento traslacional en suelo o roca. En este grupo se pueden incluir los procesos en laderas tipo flujo que hacen parte de la zona de alimentación de flujos de detritos o flujos de lodo.</p> <p>Caídas: Incluye movimientos tipo caída en suelos o rocas. Se pueden incluir también en este tipo los movimientos tipo volcamiento.</p> <p>Flujos: En este tipo se incluyen los procesos tipo flujo de detritos, flujo de lodos o avenida torrencial (Ver numeral 1.2).</p> <p>Reptación: Término utilizado para describir movimientos lentos Y extremadamente lentos (Hungry et al., 2014).</p>	<ul style="list-style-type: none">• Construya o habite en zonas seguras.• Proteja los bosques.• Evite la tala de árboles y la quema de estos.• Identifique las áreas con amenazas de deslizamientos o derrumbes.• Realice un plan de emergencia familiar.• Estudie rutas alternativas para su evacuación.• No permita que el agua se filtre en el interior de las montañas: abra zanjas, alcantarillas y cuencas firmes que permita el desagüe de agua adecuado.• Evite la acumulación de basura o desechos en suelos ya que esta no permite que el agua filtre por donde debe hacerlo, lo que hace que el terreno se desestabilice.



RESUMEN

Debido a la precipitación y temperatura máxima que se han dado en los últimos días, se presentan condiciones de alerta moderada y baja por incendios de la cobertura vegetal, en varios sectores de las regiones Caribe, Andina y Pacífica, por este tipo de eventos.



<https://diarioroatan.com/colombia-incendio-forestal-consume-50-hectareas-de-bosque/>

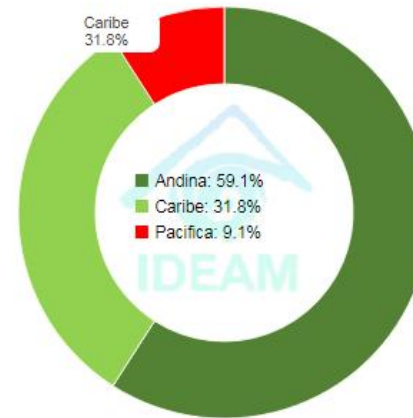


Pronóstico de la Amenaza por Incendios de la Cobertura Vegetal



TOTAL MUNICIPIOS: 22

Municipios por región



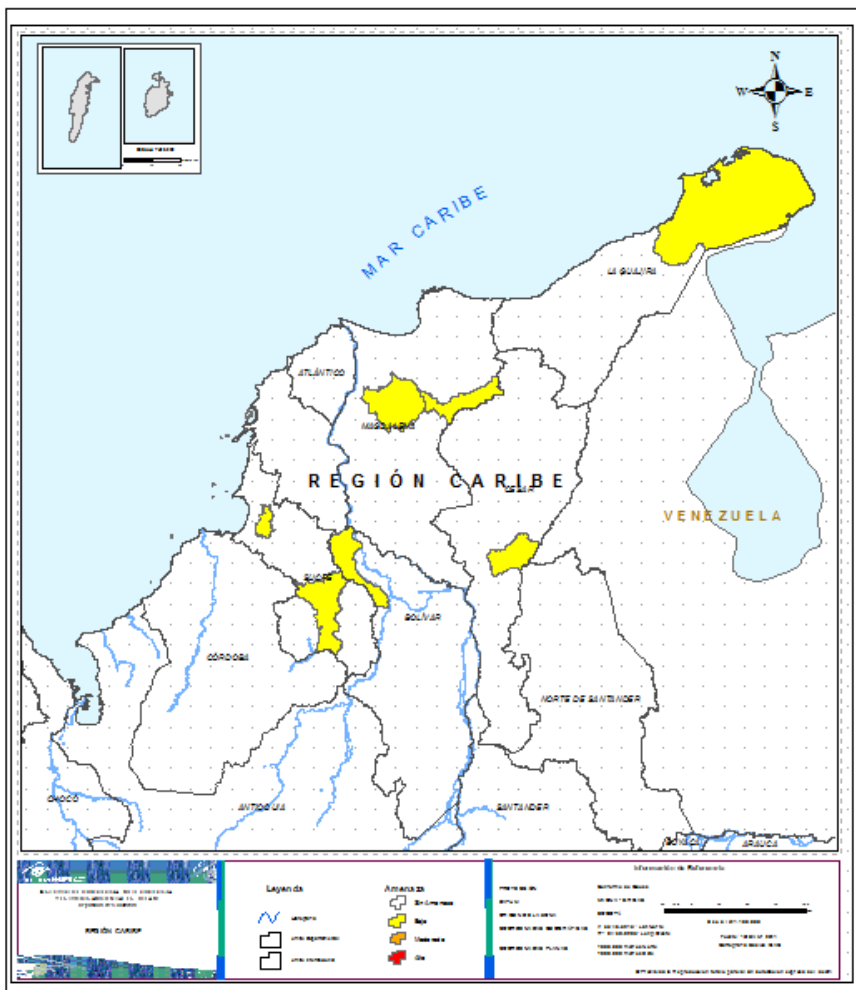
DEPARTAMENTO	Nº
TOTAL	0

DEPARTAMENTO	Nº
TOTAL	0

DEPARTAMENTO	Nº
BOLÍVAR	1
CESAR	1
HUILA	13
LA GUAJIRA	1
MAGDALENA	2
SUCRE	2
Valle del Cauca	2
TOTAL	22



REGIÓN CARIBE



Alerta

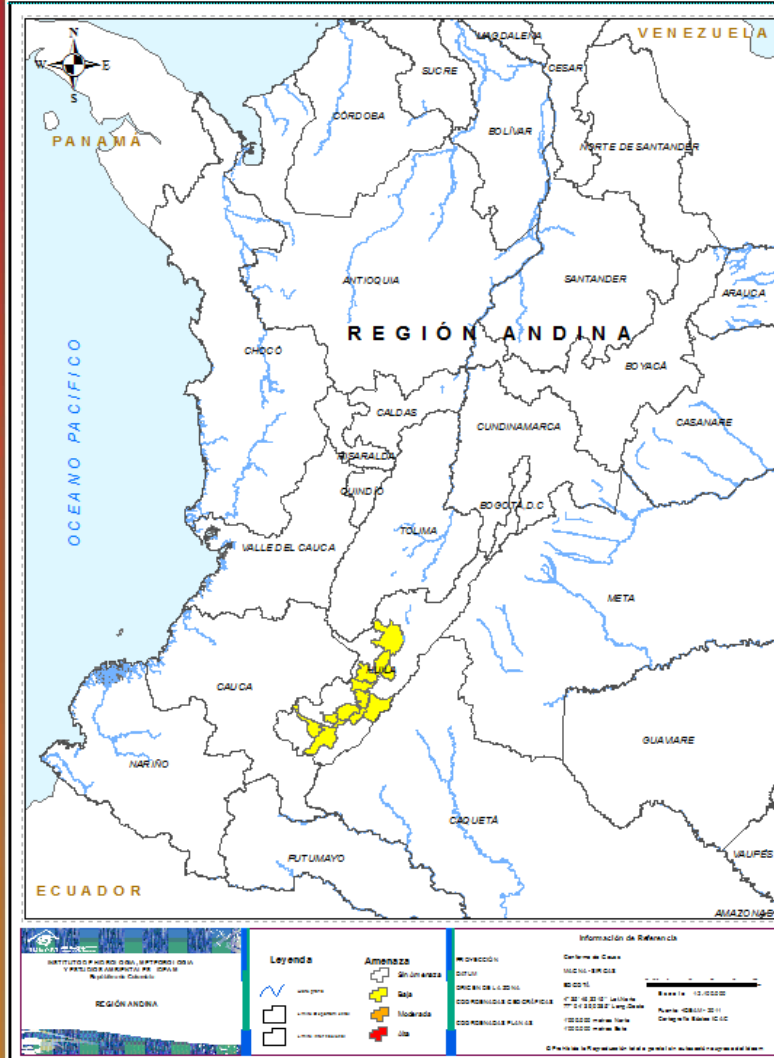
SITIOS PARA LOS CUALES SE GENERA LA ALERTA



- BOLÍVAR:** Magangué
- CESAR:** Curumani
- MAGDALENA:** Fundación, Pivijay.
- LA GUAJIRA:** Uribia.
- SUCRE:** San Benito Abad, Tolú Viejo.



REGIÓN ANDINA



Alerta

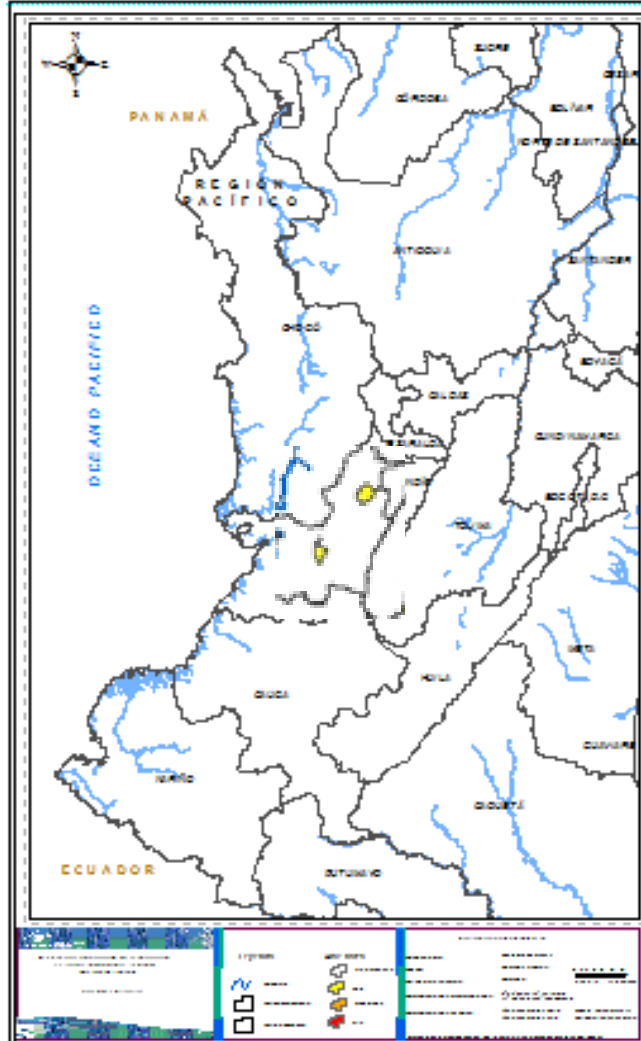
SITIOS PARA LOS CUALES SE GENERA LA ALERTA



HUILA: Agrado, Altamira, Elías, Garzón, Hobo, Isnos, Oporapa, Paicol, Palermo, Pitalito, Tarqui, Tesalia, Yaguará..



REGIÓN PACÍFICA



Alerta

SITIOS PARA LOS CUALES SE GENERA LA ALERTA



VALLE DEL CAUCA: La Cumbre, Zarzal.



REGIÓN ORINOQUÍA



**CONDICIONES
NORMALES**

REGIÓN AMAZONÍA

REGIÓN ORINOQUÍA



DEFINICIONES Y RECOMENDACIONES



DEFINICIONES

Amenaza: Peligro latente de que un evento físico de origen natural, o causado, o inducido por la acción humana de manera accidental, se presente con una severidad suficiente para causar pérdida de vidas, lesiones u otros impactos en la salud, así como también daños y pérdidas en los bienes, la infraestructura, los medios de sustento, la prestación de servicios y los recursos ambientales (Ley 1523 de 2012).

Conato (Incendio): Fuego de origen natural o antrópico que afecta o destruye una extensión inferior a 5.000 m², de cualquier tipo de cobertura vegetal, ya sea en zona urbana o rural.

Incendio de la cobertura vegetal: Fuego sobre la cobertura vegetal de origen natural o antrópico que se propaga sin control, que causa perturbaciones ecológicas afectando o destruyendo una extensión superior a 5.000 m², ya sea en zona urbana o rural, que responde al tipo de vegetación, cantidad de combustible, oxígeno, condiciones meteorológicas, topografía, actividades humanas, entre otras.

Incendio forestal: Un incendio forestal es un “fuego que, cualquiera sea su origen, se propaga sin control en terrenos rurales a través de vegetación leñosa, arbustiva o herbácea, ya sea viva o muerta”. Es decir, no solo se queman los árboles, sino que se destruye todo un ecosistema de especies vegetales silvestres y también animales que habitan en estos terrenos. (Conaf, 2019)

RECOMENDACIONES

A la comunidad en general, a los turistas y caminantes apagar debidamente las fogatas y no dejar residuos tipo vidrio que sirvan como elementos concentradores de la radiación solar e igualmente reportar a las autoridades en caso de ocurrencia de incendios.

A los consejos departamentales y municipales, las autoridades ambientales regionales y locales, mantener activos los planes de prevención y atención de incendios con el fin de evitar la ocurrencia y propagación de los mismos especialmente en áreas de reserva forestal y del Sistema Nacional de Parques Nacionales Naturales.

A los sistemas regionales y locales de bomberos disponer de los elementos necesarios para la atención oportuna de eventos de incendio de la cobertura vegetal



ALERTAS METEOMARINAS VIGENTES

Mar Caribe colombiano

ABREVIATURAS

VV

Velocidad del viento máxima probable

AO

Altura significativa de la ola

DV

Dirección predominante del viento

CONVENCIONES



Tiempo lluvioso

Probabilidad de lluvias moderadas a fuertes, en algunos casos con posibilidad de tormentas eléctricas y rachas de viento.



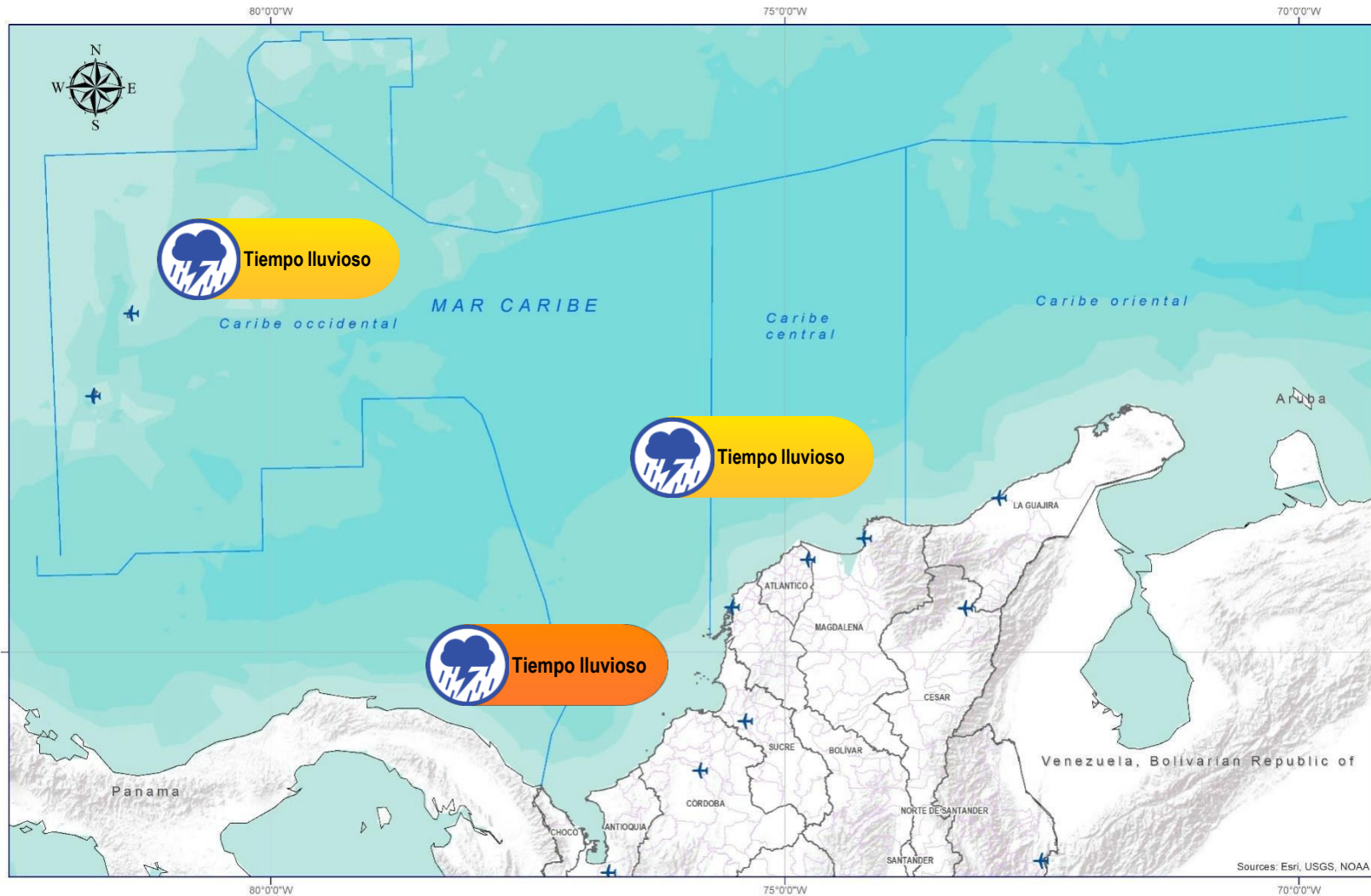
Pleamar

La marea alcanzará su máximo nivel en el intervalo de tiempo establecido.



Viento y oleaje

Velocidad del viento y altura del oleaje con valores por encima de lo normal para la época.



CONVENCIONES

SUGERENCIAS O RECOMENDACIONES



A las embarcaciones de poco calado, consultar con las Capitanías de puerto antes de zarpar en zonas de inminente tempestad. A los bañistas y habitantes costeros, estar atentos a la evolución de las condiciones meteorológicas y a los avisos de las autoridades locales.



Se sugiere a los habitantes costeros estar atentos a la evolución del fenómeno.



A los bañistas y habitantes costeros, estar atentos a la evolución del fenómeno y a las indicaciones de las autoridades locales. A las embarcaciones de poco calado, consultar con las Capitanías de puerto antes de zarpar.

* La altura significativa de la ola, representa la media del tercio más alto de las olas, por lo cual la altura máxima posible puede ser incluso superior al doble de este valor



ALERTAS METEOMARINAS VIGENTES

Océano Pacífico Nacional

ABREVIATURAS

VV

Velocidad del viento máxima probable

DV

Dirección predominante del viento

AO

Altura significativa de la ola

CONVENCIONES



Tiempo lluvioso

Probabilidad de lluvias moderadas a fuertes, en algunos casos con posibilidad de tormentas eléctricas y rachas de viento.



Pleamar

La marea alcanzará su máximo nivel en el intervalo de tiempo establecido.

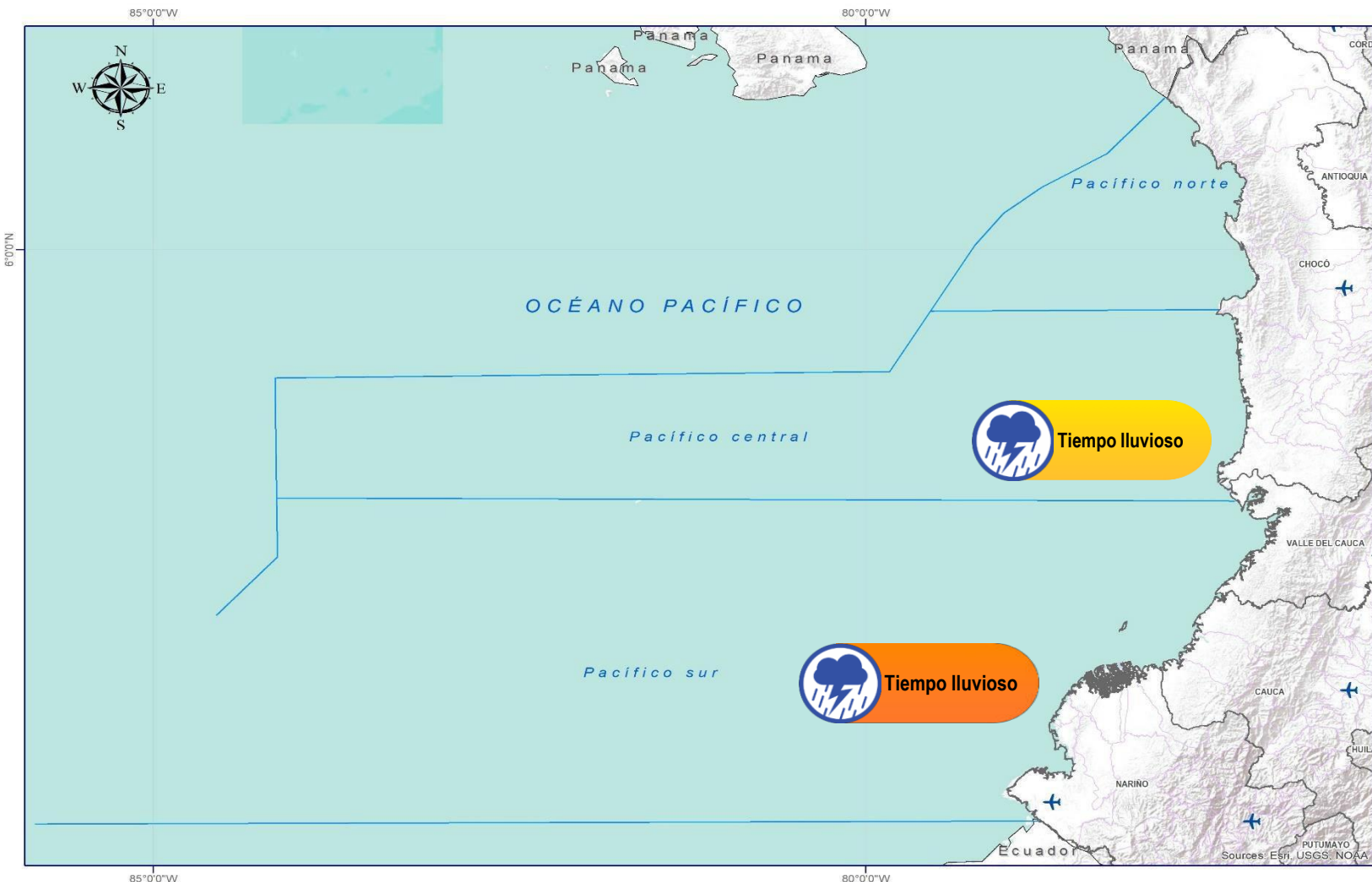


Viento y oleaje

Velocidad del viento y altura del oleaje con valores por encima de lo normal para la época.



IDEAM



CONVENCIONES

SUGERENCIAS O RECOMENDACIONES



A las embarcaciones de poco calado, consultar con las Capitanías de puerto antes de zarpar en zonas de inminente tempestad. A los bañistas y habitantes costeros, estar atentos a la evolución de las condiciones meteorológicas y a los avisos de las autoridades locales.



Se sugiere a los habitantes costeros estar atentos a la evolución del fenómeno.



A los bañistas y habitantes costeros, estar atentos a la evolución del fenómeno y a las indicaciones de las autoridades locales. A las embarcaciones de poco calado, consultar con las Capitanías de puerto antes de zarpar.

* La altura significativa de la ola, representa la media del tercio más alto de las olas, por lo cual la altura máxima posible puede ser incluso superior al doble de este valor



CONVENCIONES

SUGERENCIAS O RECOMENDACIONES



Tiempo lluvioso

Probabilidad de lluvias moderadas a fuertes, en algunos casos con posibilidad de tormentas eléctricas y rachas de viento.

A las embarcaciones de poco calado, consultar con las Capitanías de puerto antes de zarpar en zonas de inminente tempestad.

A los bañistas y habitantes costeros, estar atentos a la evolución de las condiciones meteorológicas y a los avisos de las autoridades locales.



Pleamar

La marea alcanzará su máximo nivel en el intervalo de tiempo establecido.

Se sugiere a los habitantes costeros estar atentos a la evolución del fenómeno.



Viento y oleaje

Velocidad del viento y altura del oleaje con valores por encima de lo normal para la época.

A los bañistas y habitantes costeros, estar atentos a la evolución del fenómeno y a las indicaciones de las autoridades locales.

A las embarcaciones de poco calado, consultar con las Capitanías de puerto antes de zarpar.

INFORME TÉCNICO DIARIO

EQUIPO DE TRABAJO IDEAM

Yolanda GONZÁLEZ H. - Directora General

Martha Cecilia CADENA - Jefe Oficina del Servicio de Pronóstico y Alertas

OFICINA DEL SERVICIO DE PRONÓSTICO Y ALERTAS

Elaboraron:

Cristian D. Arango Ch. – Mirovan Sverko N. (Meteorología)

Alexander Villamizar H. (Hidrología)

Jhonatan D. Uasapud G. (Deslizamientos de Tierra)

Gloria L. Arango C. (Incendios de la Cobertura Vegetal)

Leydi J. Villanueva M. (Datos)

Daniel Useche S. (Coordinador Alertas Hidrometeorológicas y Ambientales)

<http://www.ideam.gov.co>

Correos electrónicos: servicio@ideam.gov.co, alertas@ideam.gov.co

Calle 25D N° 96B - 70, piso 3. Bogotá, D.C.

Teléfono: 3075625 ext. 1334 -1336.

VISITA NUESTRAS REDES SOCIALES



[ideam.instituto](https://www.facebook.com/ideam.instituto)



[InstitutoIDEAM](https://www.youtube.com/InstitutoIDEAM)



[@IDEAMColombia](https://twitter.com/IDEAMColombia)



[ideamcolombia](https://www.instagram.com/ideamcolombia)

