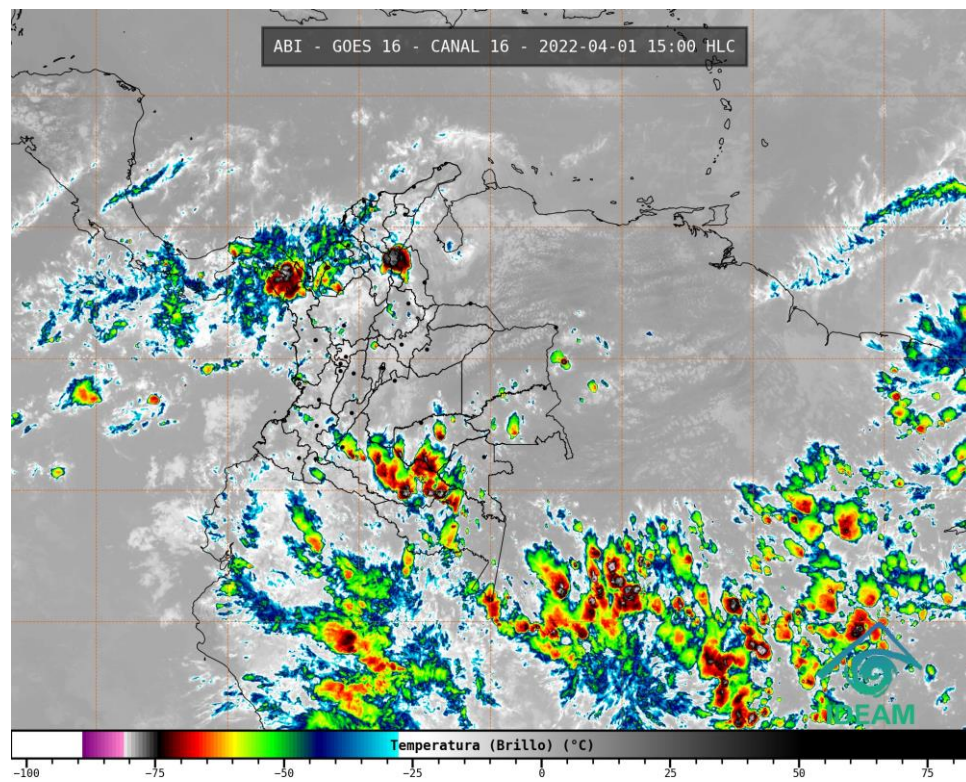


El Ideam comunica al Sistema Nacional de Gestión del Riesgo de Desastres (SNGRD) y al Sistema Nacional Ambiental (SINA)

Se prevé continuidad de lluvias en gran parte del territorio nacional durante este fin de semana

Viernes primero de abril de 2022. Para el fin de semana del sábado 2 y domingo 3 de abril de 2022 se pronostican precipitaciones en amplios sectores del país, especialmente durante las tardes. Para el sábado las principales precipitaciones se concentran en la Amazonia (exceptuando al departamento de Amazonas) y en amplios sectores de las regiones Pacífica y Andina, en la Sierra Nevada de Santa Marta, Meta y Vichada. Para el domingo se esperan precipitaciones de variada intensidad en amplios sectores del país. Los departamentos con menos precipitaciones serán Amazonas, La Guajira y el Archipiélago de San Andrés, Providencia y Santa Catalina.



Gráfica 1. Imagen satelital canal infrarrojo GOES -16, del 01 de Abril de 2022. Hora 15:00 HLC.

Cualquier inquietud adicional relacionada con éste comunicado, podrá consultarse con el meteorólogo de turno al celular 3208412346 o al teléfono (031)-3527160, extensión 1334 de la ciudad de Bogotá D.C.

Pronóstico del estado del tiempo por regiones

Sabana de Bogotá:

Para este viernes primero de abril se espera en la tarde en Bogotá cielo entre parcial y mayormente nublado, con predominio de tiempo seco. Sin embargo, se esperan probables lluvias entre ligeras y fuertes incluso con actividad eléctrica y/o granizo, especialmente en sectores del norte y occidente de la ciudad, en las localidades de Usaquén, Suba, Engativá, Fontibón, Bosa y Kennedy. La temperatura del aire máxima esperada es de 20°C.

Para el sábado 2 de abril se espera una madrugada y mañana con predominio de tiempo seco y cielo parcialmente nublado. Durante la tarde se esperan condiciones similares a las del viernes, con cielo entre parcial y mayormente nublado, con probables lluvias de variada intensidad, especialmente en sectores del norte, occidente y oriente de la ciudad, en las localidades de Usaquén, Suba, Engativá, Fontibón, Bosa, Kennedy, Barrios Unidos, Chapinero, Teusaquillo, Santa fe y San Cristóbal. La temperatura del aire máxima esperada es de 20 °C.

El domingo 3 de abril se estima una madrugada y mañana con predominio de tiempo seco. Para la tarde se estima cielo entre parcial y mayormente nublado, con probables lluvias entre ligeras y fuertes incluso con actividad eléctrica y/o granizo, especialmente en sectores del norte, occidente y oriente de la ciudad, en las localidades de Usaquén, Suba, Engativá, Fontibón, Bosa, Kennedy, Barrios Unidos, Chapinero, Teusaquillo, Santa Fe y San Cristóbal. La temperatura del aire máxima esperada es de 20 °C.

Región Andina:

Para el sábado 2 de abril se espera cielo parcialmente cubierto y algunas precipitaciones dispersas de poca a moderada intensidad. Hacia las horas de las tarde y noche se espera aumento de la nubosidad y de las precipitaciones en amplios sectores de la región.

Para la mañana del domingo 3 de abril se esperan precipitaciones sobre amplias zonas de Antioquia, Santander, occidente de Boyacá y de Cundinamarca, norte de Tolima, Caldas, Risaralda y Quindío, mientras en la tarde predominará tiempo seco en amplios sectores de Huila, Tolima, Centro y oriente de los departamentos de Cundinamarca y de Boyacá, así como en Norte de Santander. Durante la tarde del domingo se espera aumento de la nubosidad y precipitaciones dispersas en amplios sectores de la región.

Archipiélago de San Andrés, Providencia y Santa Catalina:

Para el fin de semana del 2 y 3 de abril se prevé cielo parcialmente cubierto con predominio de tiempo seco. Se estima viento del este con intensidades entre 25 km/h y 33 km/h, y oleaje con alturas entre uno y dos metros, aproximadamente.

Región Caribe:

Para el sábado 2 en la mañana se espera cielo parcialmente cubierto y predominio de tiempo seco en la mayor parte de la región, aunque no se descartan lluvias hacia el litoral de Sucre, Córdoba y en el golfo de Urabá. Hacia la tarde se esperan precipitaciones en sectores de la Sierra Nevada de Santa Marta, norte del Cesar, sectores de Atlántico, Bolívar, Sucre y Córdoba.

Para el domingo 3 en la mañana se espera cielo parcialmente cubierto en amplias zonas de la región y precipitaciones en Sucre, Córdoba y sur de Bolívar principalmente, mientras hacia la tarde y noche se esperan precipitaciones en amplios sectores de la región, especialmente en Cesar, estribaciones de la Sierra Nevada de Santa Marta y sectores dispersos de Bolívar, Sucre, Córdoba, y Atlántico.

Región Pacífica:

Para las mañanas del sábado y el domingo se espera cielo parcialmente cubierto y precipitaciones dispersas de moderada intensidad en gran parte de la región, mientras en las tardes y noches se espera aumento de la nubosidad y de las precipitaciones con variada intensidad en amplios sectores de la región.

Región Orinoquia:

Para el sábado se esperan algunas precipitaciones hacia el sur de la región, sobre el suroccidente de Vichada y amplios sectores del Meta. Para el domingo se espera cielo cubierto y precipitaciones dispersas de intensidad moderada en amplios sectores de la región, las más intensas hacia el Piedemonte llanero.

Región Amazónica:

El sábado en la mañana se espera abundante nubosidad y lluvias, las más intensas en Putumayo, Caquetá y sur de Guaviare. Hacia la tarde se espera aumento de las precipitaciones en los departamentos de Guainía, Vaupés y noroccidente de Amazonas. Para el domingo, predominio de tiempo seco con cielo parcialmente cubierto y algunas precipitaciones dispersas sobre Caquetá, Vaupés y Guainía.

ALERTAS POR DESLIZAMIENTOS DE TIERRA

Debido a las precipitaciones de los últimos días se presenta saturación de humedad en los suelos, que dan origen a diferentes niveles de probabilidad para la ocurrencia de deslizamientos de tierra, en zonas de ladera y alta pendiente:

Alta: Para algunos municipios de Antioquia, Boyacá, Caldas, Cauca, Chocó, Cundinamarca, Meta, Nariño, Quindío, Risaralda, Santander, Tolima y Valle del Cauca.

Moderada: Para algunos municipios de Antioquia, Caldas, Cauca, Chocó, Santander y Tolima.

Baja: Para algunos municipios de los departamentos de la región Andina, Amazonia, Orinoquia y Pacífica y Caribe. (Figura 2).

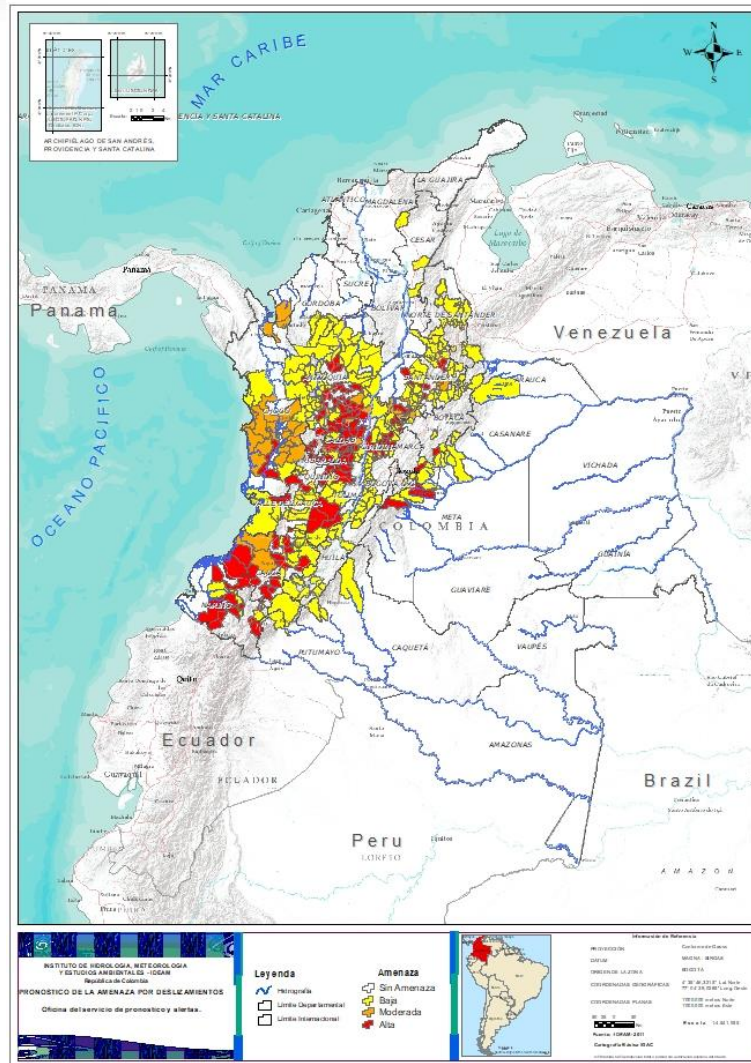


Figura 2. Alertas por probabilidad de ocurrencia de deslizamientos de tierra 01/04/2022

ALERTAS POR AMENAZA DE INCENDIOS DE COBERTURA VEGETAL

Las alertas vigentes por amenaza de ocurrencia de incendios de cobertura vegetal son:

Alta: En el municipio de Paz de Ariporo (Casanare).

Moderada: Para algunos municipios de Arauca, Atlántico, Bolívar, Boyacá, Casanare, Cesar, Cundinamarca, La Guajira, Magdalena, Meta, Norte de Santander, Sucre y Vichada.

Baja: Para algunos municipios de Atlántico, Bolívar, Boyacá, Cesar, Cundinamarca, La Guajira, Magdalena, Santander y Sucre (Figura 3).

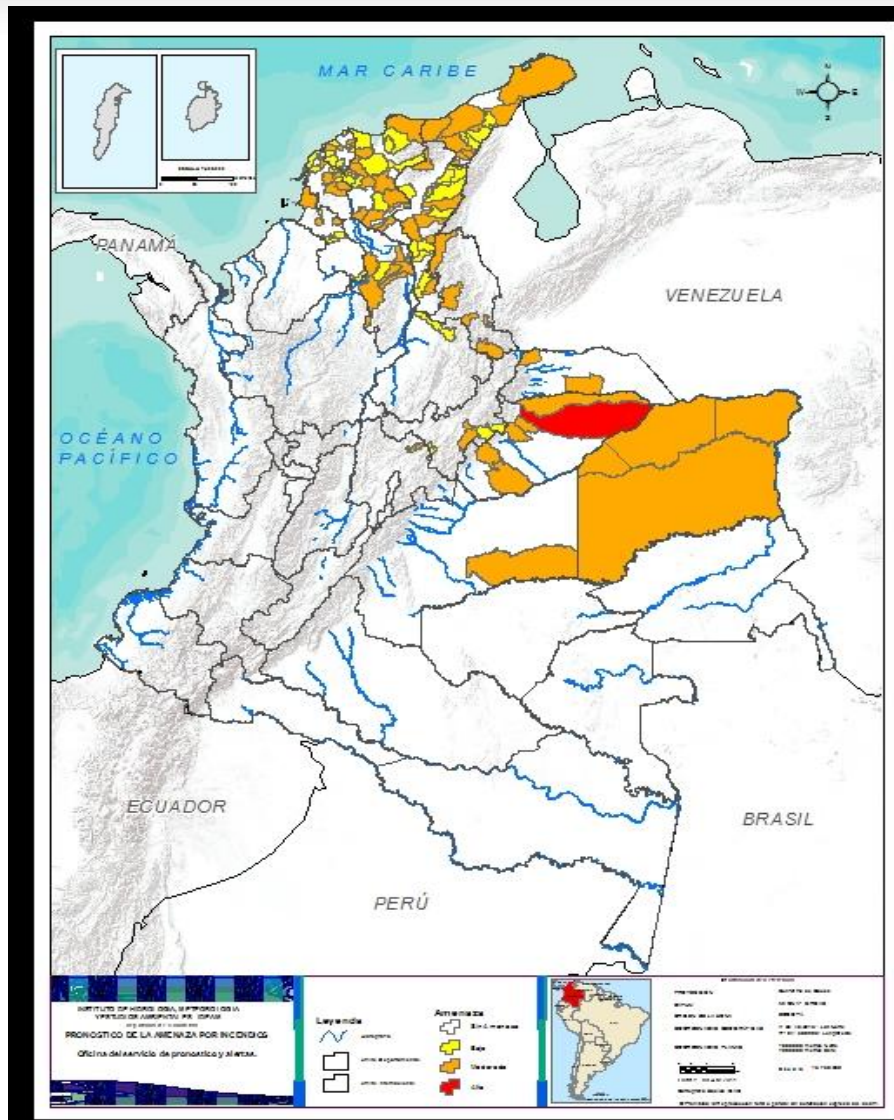


Figura 3. Alertas por probabilidad de ocurrencia de incendios de cobertura vegetal
01/04/2022

ALERTAS POR NIVELES ALTOS, CRECIENTES SÚBITAS, DESBORDAMIENTOS Y/O INUNDACIONES:

Se destacan las siguientes alertas rojas por niveles altos, crecientes súbitas, desbordamientos y/o inundaciones:

- Crecientes súbitas en el Alto Patía y sus afluentes, particularmente en los ríos Timbío, Quilcacé y Guabas, y las quebradas Sachamates, San Gandinga, Las Tallas y El Águila. Se recomienda especial atención en los municipios de El Tambo, Patía, Mercaderes y Balboa (Cauca), y Leiva (Nariño).
- Se reporta inundación por desbordamiento de las quebradas Las Tallas y El Águila, en el municipio de Patía (Cauca).

- Crecientes súbitas en la cuenca del río Negro, especialmente en los ríos Villeta, Tobia y Negro. Se recomienda especial atención en los municipios de Nimaima, Tobia y Útica (Cundinamarca) ante posibles afectaciones por desbordamientos e inundaciones. Igualmente se recomienda especial atención del río Contador dado su represamiento, así como también estar atentos de los ríos Guaguaqui, Moras y Las Cañas, y las quebradas Amarilla, La Negra, La Chorrera, Agua Clara, La Papaya, Retama y Furatena. Especial atención en los municipios de Villeta, Nimaima, San Francisco, Útica, La Vega, Sasaima, Tobia, Pacho, Villagómez y Yacopí (Cundinamarca).

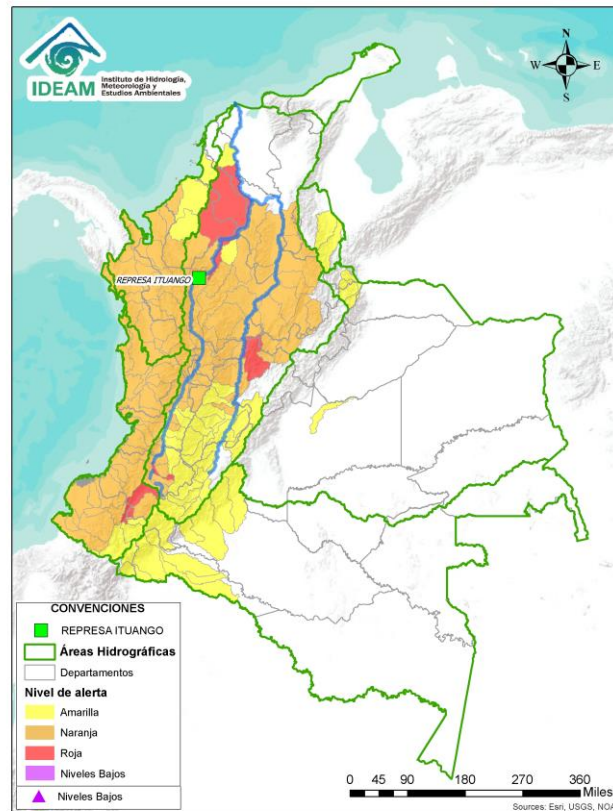


Figura 4. Alertas hidrológicas vigentes 01/04/2022

RECOMENDACIONES ANTE LA POSIBILIDAD DE INCENDIOS DE LA COBERTURA VEGETAL

- El Ideam recomienda a la comunidad en general, turistas y caminantes, no prender fogatas en zonas de bosques, cultivos, pastos y no dejar colillas mal apagadas o residuos de vidrio que sirvan como elementos concentradores de la radiación solar. Igualmente, es importante reportar a las autoridades en el caso de ocurrencia de incendios.
- Hacer un buen uso del agua en sus actividades cotidianas.
- A los Consejos Municipales y Departamentales de Gestión del Riesgo de Desastres (CMGRD), las autoridades ambientales regionales y locales les sugerimos desde ya divulgar las recomendaciones para evitar la ocurrencia de incendios forestales, mantener activos los planes de prevención y atención

de incendios, con el fin de evitar la ocurrencia y propagación de los mismos, especialmente, en áreas de reserva forestal y del Sistema Nacional de Parques Nacionales Naturales.

ALERTA POR OLEAJE Y VIENTO

Durante los últimos días se han observado condiciones de vientos entre moderados a fuertes, especialmente en el centro del Caribe colombiano en cercanías de la costa y la tendencia indica persistencia de esta condición para el fin de semana.

RECOMENDACIONES PARA LA COMUNIDAD

- No arrojar basuras ni escombros en quebradas, ríos y calles de centros urbanos.
- Estar atentos durante los próximos días a los comunicados e información emitida por el Ideam y las demás autoridades locales y municipales de emergencia.
- Atender las indicaciones y recomendaciones de las entidades de control, organismos de emergencia y de respuesta.
- Disponer y compartir con los familiares y vecinos de los números telefónicos de los organismos de respuesta municipales.
- Monitorear el estado de los acueductos veredales y realizar su mantenimiento preventivo.
- Tener a la mano un maletín con copia de los documentos de identidad de cada uno de los integrantes del núcleo familiar, prendas de vestir de recambio, alimentos enlatados, agua, silbato, un radio con pilas y una linterna.
- Protegerse de la lluvia con paraguas o impermeable y salir abrigado para evitar resfriados.
- Protegerse ante los niveles de radiación.
- Tener en cuenta las recomendaciones de las capitanías de puerto al transitar en la zona marítima del mar Caribe colombiano.
- Conocer y revisar los planes de emergencia, las rutas de evacuación y los puntos de encuentro.
- Descargar en su celular las aplicaciones Yo Reporto y Mi Pronóstico, y ser parte activa de los procesos de gestión del riesgo.

ANTE LA POSIBILIDAD DE CRECIENTES SÚBITAS

Dada la susceptibilidad de ocurrencia de crecientes súbitas, se sugiere un monitoreo permanente en los ríos de alta pendiente ubicados en la región Andina, particularmente, los que nacen en el piedemonte oriental de la cordillera Oriental.

Se recomienda estar atentos a las alertas hidrológicas emitidas en los diferentes boletines que se generan diariamente y se pueden consultar en la página del Instituto. Igualmente, la información de los niveles de los principales ríos del país está disponible en: <http://fews.ideam.gov.co>. También se aconseja no acercarse a las márgenes de los ríos y no cruzarlos cuando se presenten lluvias fuertes.

POR DESLIZAMIENTOS DE TIERRA EN ZONAS INESTABLES

Importante estar atentos al estado de las vías, principalmente, en áreas de los departamentos andinos donde la amenaza es alta a causa de la orografía. Así mismo, se aconseja realizar recorridos preferiblemente en el día e identificar las áreas con amenazas por deslizamientos o derrumbes. En este sentido, se sugiere a la comunidad un monitoreo permanentemente en días muy lluviosos y buscar refugio en zonas seguras.

Si el deslizamiento es en una carretera, es necesario informar a las autoridades y conductores para ponerlos en alerta. También es importante evitar el tránsito en zonas de alta pendiente. Conforme lo anterior, los invitamos a consultar la información disponible en las herramientas interactivas como: VI@JERO SEGURO, #767, Twitter @numeral767 y la página web www.invias.gov.co, para conocer cómo se están comportando los diferentes corredores del país.

POSIBILIDAD DE TORMENTAS ELÉCTRICAS, VIENTOS FUERTES O VENDAVALES

- Buscar un refugio seguro.
- No exponerse en zonas abiertas, debajo de árboles y estructuras metálicas altas, toda vez que podrían ser objeto de descargas.
- Evitar actividades deportivas en áreas abiertas en el momento de tempestades.
- Asegurar y revisar el estado de los tejados y de estructuras elevadas que puedan colapsar en un momento dado por causa de vientos fuertes, por encima de lo normal.
 - Adelantar labores de limpieza de techos, canales bajantes y sumideros

El Ideam continuará monitoreando las condiciones atmosféricas y recomienda a las entidades del Sistema Nacional para la Gestión del Riesgo de Desastres y al Sistema Nacional Ambiental, estar atentos a la información que emita el instituto durante la presente temporada lluviosa, con el fin de activar en caso de ser necesario los planes de contingencia.

Para mayor información con respecto al pronóstico y las alertas hidrometeorológicas vigentes les sugerimos consultar el siguiente enlace:

<http://www.pronosticosyalertas.gov.co/boletines-e-informes-tecnicos>