

INFORME TÉCNICO DIARIO

IDEAM comunica al Sistema Nacional para la Gestión del Riesgo de Desastres (SNGRD) y al Sistema Nacional Ambiental (SINA).

Bogotá D. C., 15 de junio de 2021.
Hora de actualización 12:10 HLC

Boletín No.

166



CONTENIDO

[Lo más destacado](#)

[Precipitación](#)

[Temperaturas](#)

[Alerta por descensos significativos de las temperaturas mínimas del aire](#)

[Condiciones Hidrometeorológicas actuales](#)

[Pronóstico de precipitación de las próximas 24 horas](#)

[Pronóstico condiciones meteorológicas adicionales](#)

[Alertas Hidrológicas](#)

[Seguimiento y Pronóstico de las Amenazas por Deslizamientos](#)

[Seguimiento y Pronóstico de las Amenazas por Incendios](#)

[Alertas Meteomarinas vigentes Mar Caribe Colombiano](#)

[Alertas Meteomarinas vigentes Océano Pacífico Nacional](#)

[Alertas Meteomarinas por Ciclón Tropical Mar Caribe Colombiano](#)



Alerta
ROJA

PARA TOMAR ACCIÓN Advierte a los sistemas de prevención y atención de desastres sobre la amenaza que puede ocasionar un fenómeno con efectos adversos sobre la población, el cual requiere la atención inmediata por parte de la población y de los cuerpos de atención y socorro. Se emite una alerta sólo cuando la identificación de un evento extraordinario indique la probabilidad de amenaza inminente y cuando la gravedad del fenómeno implique la movilización de personas y equipos, interrumpiendo el normal desarrollo de sus actividades cotidianas.



Alerta
NARANJA

PARA PREPARARSE Indica la presencia de un fenómeno. No implica amenaza inmediata y como tanto es catalogado como un mensaje para informarse y prepararse. El aviso implica vigilancia continua ya que las condiciones son propicias para el desarrollo de un fenómeno, sin que se requiera permanecer alerta.



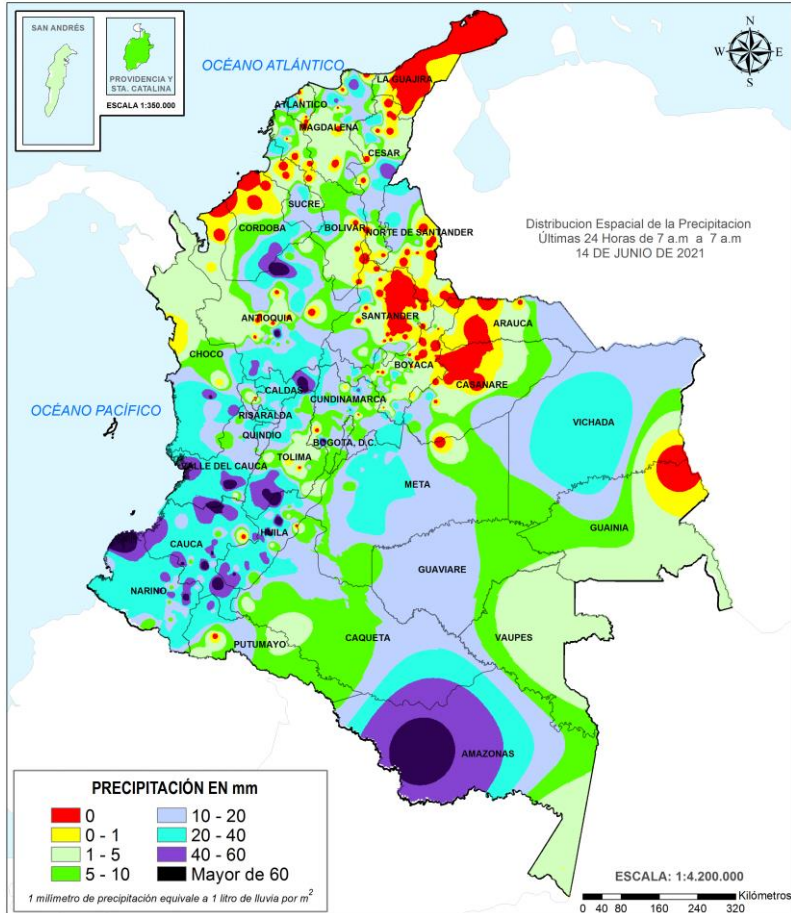
Alerta
AMARILLA

PARA INFORMARSE Es un mensaje oficial por el cual se difunde información. Por lo regular se refiere a eventos observados, registrados o registrados y puede contener algunos elementos de pronóstico a manera de orientación. Por sus características pretéritas y futuras difiere del aviso y de la alerta, y por lo general no está encaminado a alertar sino a informar.

CONDICIONES NORMALES La información que se suministra se encuentra dentro de los rangos normales.

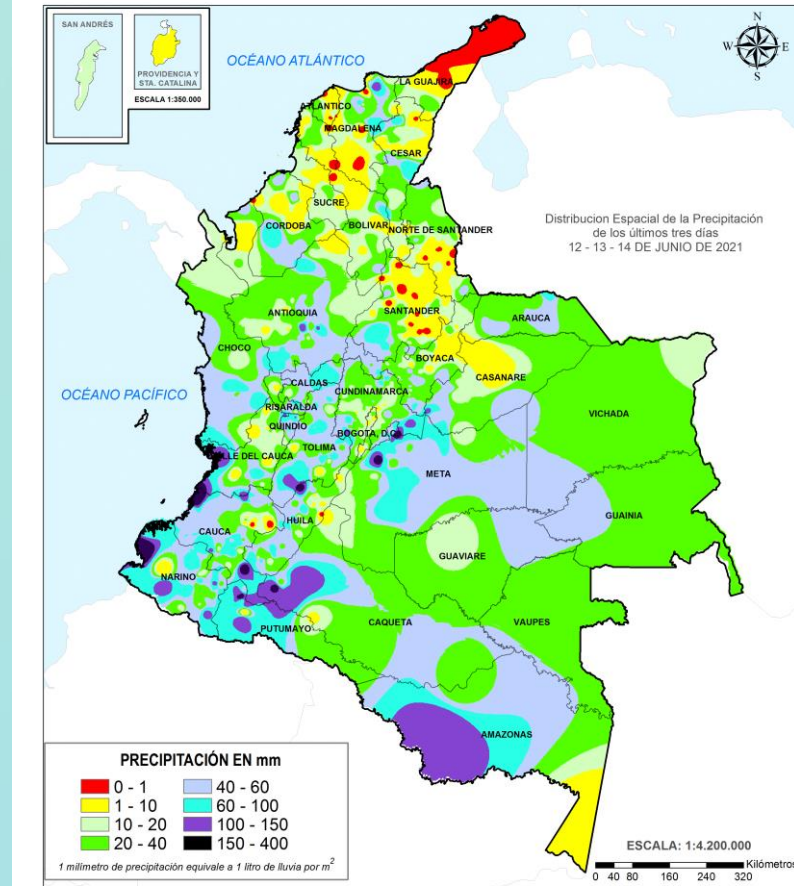
Alertas vigentes hasta: 15 de junio de 2021 - 18:00 HLC.

Mapas de precipitación



Precipitación diaria desde las 7:00 HLC del lunes 14 de junio hasta las 7:00 HLC del martes 15 de junio de 2021

Fuente: IDEAM.



Precipitación últimas 72 horas desde las 7:00 HLC del sábado 12 de junio hasta las 7:00 HLC del martes 15 de junio de 2021.

Fuente: IDEAM.

Lluvias registradas en las últimas 24 horas

Aumento considerable de las lluvias en las últimas 24 horas, las cuales se concentraron principalmente en las regiones Amazonía, Andina y Pacífica. El máximo registro de precipitación se presentó en el municipio de **Santander De Quilichao Cauca con 107,6 mm**.



Alerta
ROJA

- Por alta probabilidad de ocurrencia deslizamientos de tierra en municipios de las regiones Pacífica y Andina, y Amazonía.
- Por alta probabilidad de crecientes súbitas o niveles altos en las cuencas de los ríos ubicados en las regiones Andina, Orinoquia y Amazonia.



Alerta
NARANJA


- Por moderada probabilidad de ocurrencia de deslizamientos de tierra en municipios de las regiones Caribe, Pacífica, Andina, Amazonia y Orinoquia.
- Por moderada probabilidad de crecientes súbitas en cuencas hidrográficas de las regiones Caribe, Pacífica, Andina, Amazonia y Orinoquia.
- Por tiempo lluvioso en el centro y occidente del mar Caribe colombiano, y en el centro y sur del Pacífico.

Alertas amarillas e información más detallada para cada una de las categorías de alerta, remítase a la temática particular del informe.

- Un milímetro de lluvia (1 mm) equivale a un litro (1 L) de lluvia que ha caído en un metro cuadrado (1 m²). La lluvia acumulada es la suma de los milímetros de agua lluvia que se han registrado en un lapso de tiempo.



Estimación Satelital (24 Horas)



PRECIPITACIÓN TOTAL ACUMULADA POR ESTIMACIÓN SATELITAL (GOES-16)

JUN 14 DE 2021 (7:00) - JUN 15 DE 2021 (7:00)

Elaborado por: Oficina del Servicio de Pronósticos y Alertas.



Fuente:
Imágenes GOES-16
(143/144 imágenes)



Precipitaciones

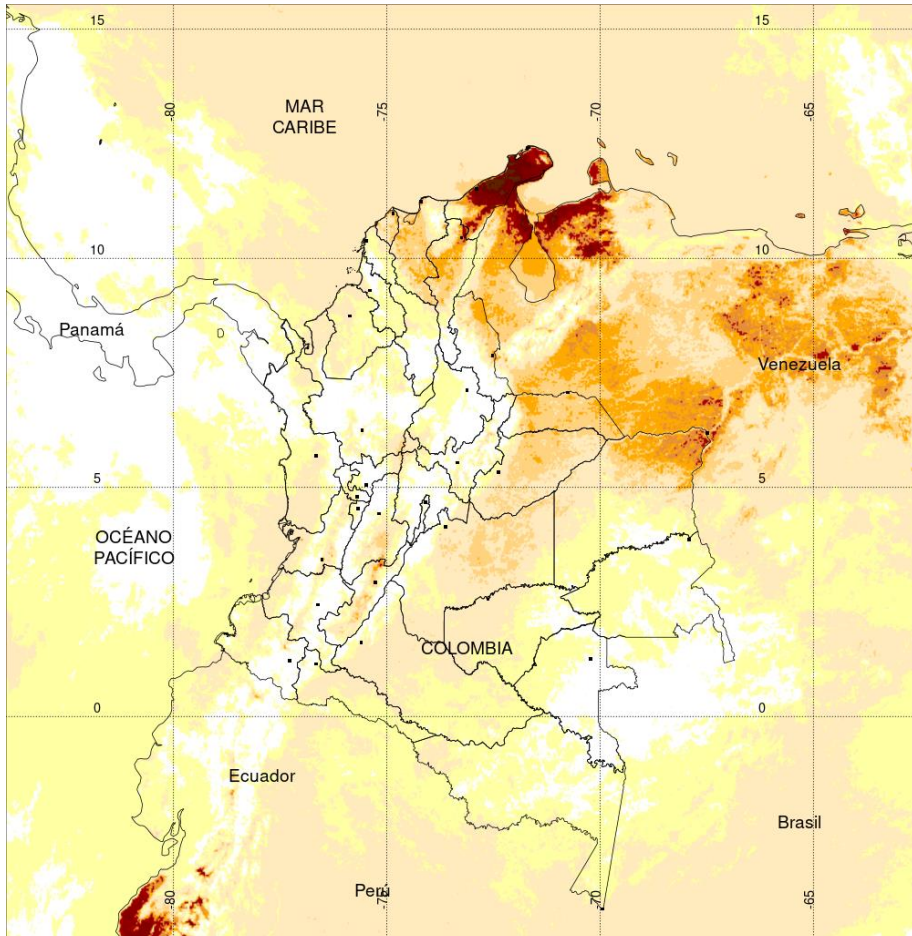
A continuación, los municipios donde se registraron precipitaciones iguales o superiores a 40.0 mm en las últimas 24 horas

Aclaración: aunque los volúmenes de lluvia registrados en un municipio se relacionan con la ubicación de las estaciones de monitoreo del IDEAM, en ocasiones, dichas estaciones pueden estar distantes de los lugares en donde se concentra la mayor población o alejados de los centros municipales.

AMAZONAS	La Chorrera (60,8),
ANTIOQUIA	Girardota (70), Tarazá (67), Cáceres (66),
CALDAS	Samaná (72), Victoria (61,4),
CAUCA	Santander De Quilichao (107,6) , La Vega (82,4), Puracé (70), Santa Rosa (67,3), Balboa (61),
CHOCO	Istmina (62),
CUNDINAMARCA	Nilo (60,8),
HUILA	YAGUARÁ (91), Aipe (86), Palermo (75), San Agustín (62),
NARIÑO	Buesaco (80), Mosquera (75),
TOLIMA	San Sebastián De Mariquita (62,5), Ataco (62),
VALLE DEL CAUCA	Apto, Palmira (72,2), Palmira (68,7),



Estimación Satelital (24 Horas)

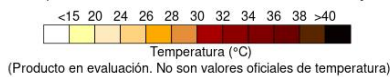


TEMPERATURA SUPERFICIAL MÁXIMA POR ESTIMACIÓN SATELITAL (GOES-16)
(2021-06-14 03:00:00 a 2021-06-14 18:30:00)

Elaborado por: Oficina del Servicio de Pronósticos y Alertas.



Fuente:
Imágenes GOES-16
(94 imágenes)



Temperaturas Máximas

A continuación, los municipios donde se registraron temperaturas iguales o superiores a **34.0 °C** en las últimas 24 horas

Aclaración: aunque los valores registrados en un municipio se relacionan con la ubicación de las estaciones de monitoreo del IDEAM, en ocasiones, dichas estaciones pueden estar distantes de los lugares en donde se concentra la mayor población o alejados de los centros municipales.

DEPARTAMENTO	MUNICIPIO
BOLIVAR	Zambrano (36.6),
CESAR	Valledupar (39) , Pailitas (36.8),
LA GUAJIRA	Urumita (37.2),
MAGDALENA	Pivijay (36.2),
VICHADA	Puerto Carreño (36.4),

NO SE REGISTRARON VALORES SUPERIORES A LOS HISTÓRICOS DE TEMPERATURA MÁXIMA

Temperaturas Mínimas

A continuación se relacionan los municipios donde en las últimas 24 horas se registraron temperaturas menores o iguales a **5.0°C**.

DEPARTAMENTOS	MUNICIPIO
SANTANDER	4.6
BOYACA	4.8
CUNDINAMARCA	2.8

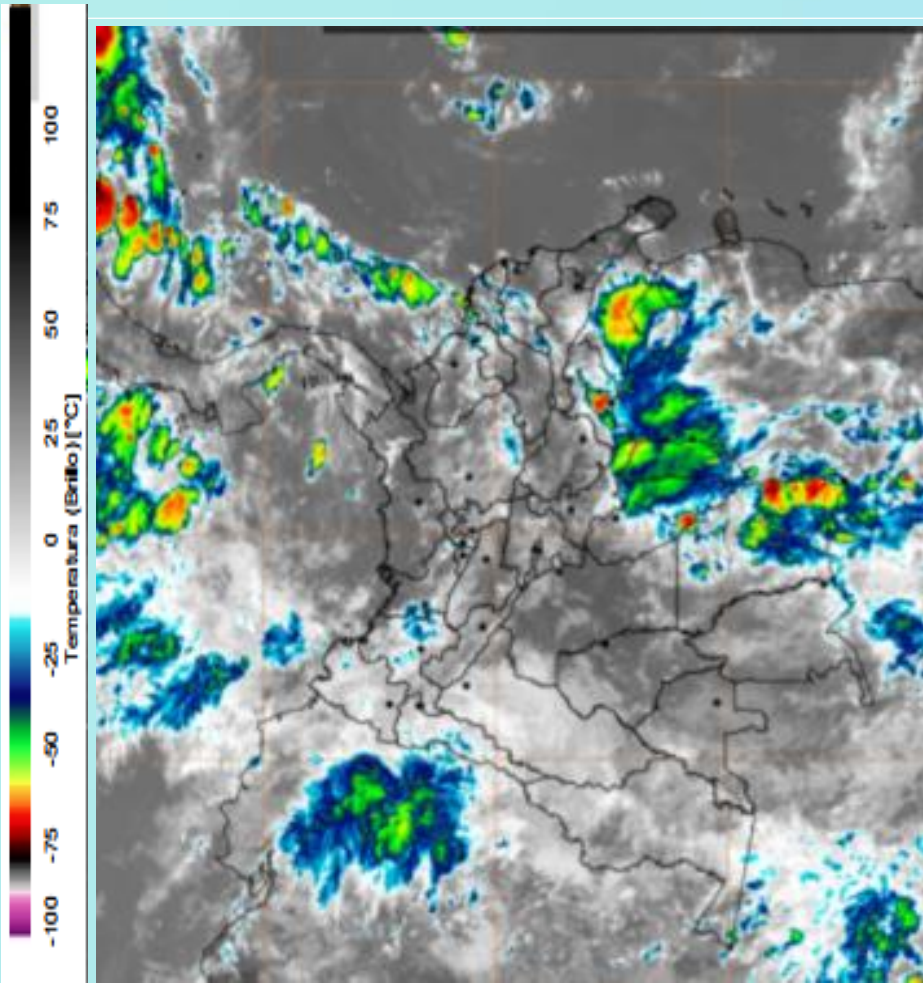
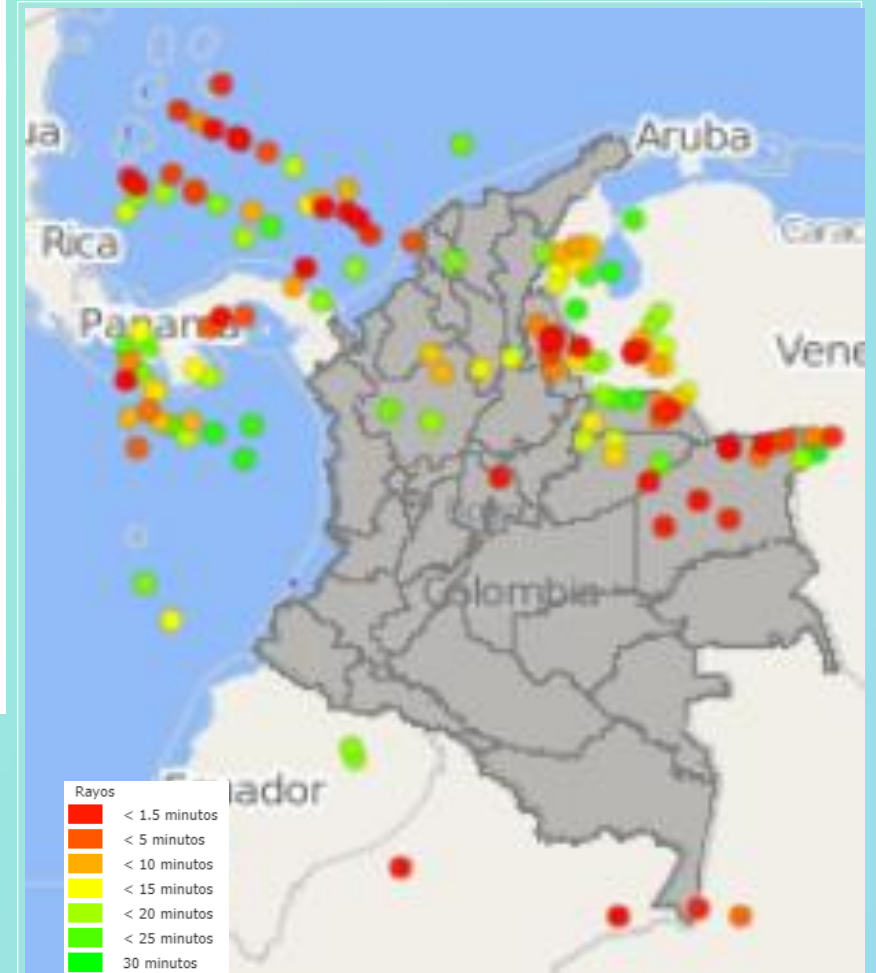


Imagen GOES East Canal Infrarrojo, 15 de junio de 2021.
Hora 11:30 HLC. Fuente: IDEAM-GOES 16

Durante las últimas horas, las lluvias más fuertes y con presencia de actividad eléctrica se han concentrado en sectores de Arauca, Casanare, norte de Vichada y límites entre los departamentos de Tolima y Huila. Lluvias de menor intensidad en sectores de Antioquia, Caldas, Bolívar, Cauca, Nariño y Putumayo

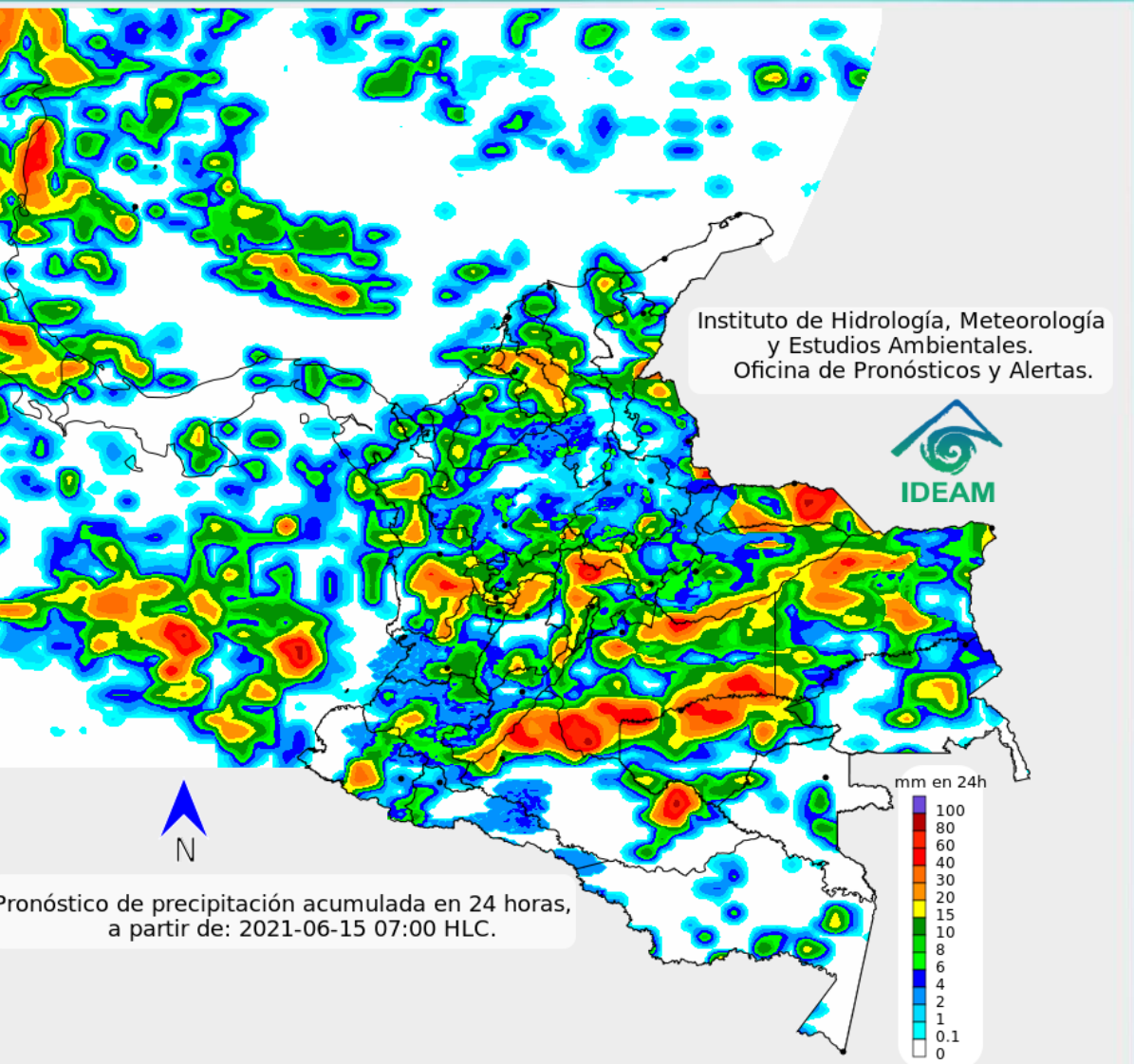


Descargas eléctricas en las últimas 3 horas.
Fuente: Keraunos S.A.S.

- La imagen del canal infrarrojo (10.3 μm) permite identificar nubes en cualquier período temporal a partir de la temperatura de brillo de la nube (ver escala de colores). De esta forma, se puede identificar, clasificar y caracterizar la nubosidad en una zona determinada.
- La imagen de las descargas eléctricas muestra los rayos nube-tierra que se han descargado en una zona en las últimas 4 horas (ver escala de colores)



Pronóstico de precipitación para las próximas veinticuatro (24) horas



Se prevé condiciones mayormente lluviosas al norte del país, especialmente hacia el centro y occidente de la región Caribe y al norte de la Andina. También son probables lluvias de variada intensidad al oriente de la Amazonia y en amplios sectores de la región Pacífico, especialmente hacia la tarde y noche.

Se prevé ocurrencia de chubascos con tormentas eléctricas ocasionales en la zona del archipiélago de San Andrés y Providencia.



Para mayor información sobre el estado del tiempo, alertas y pronósticos, consulte la aplicación móvil MI PRONÓSTICO

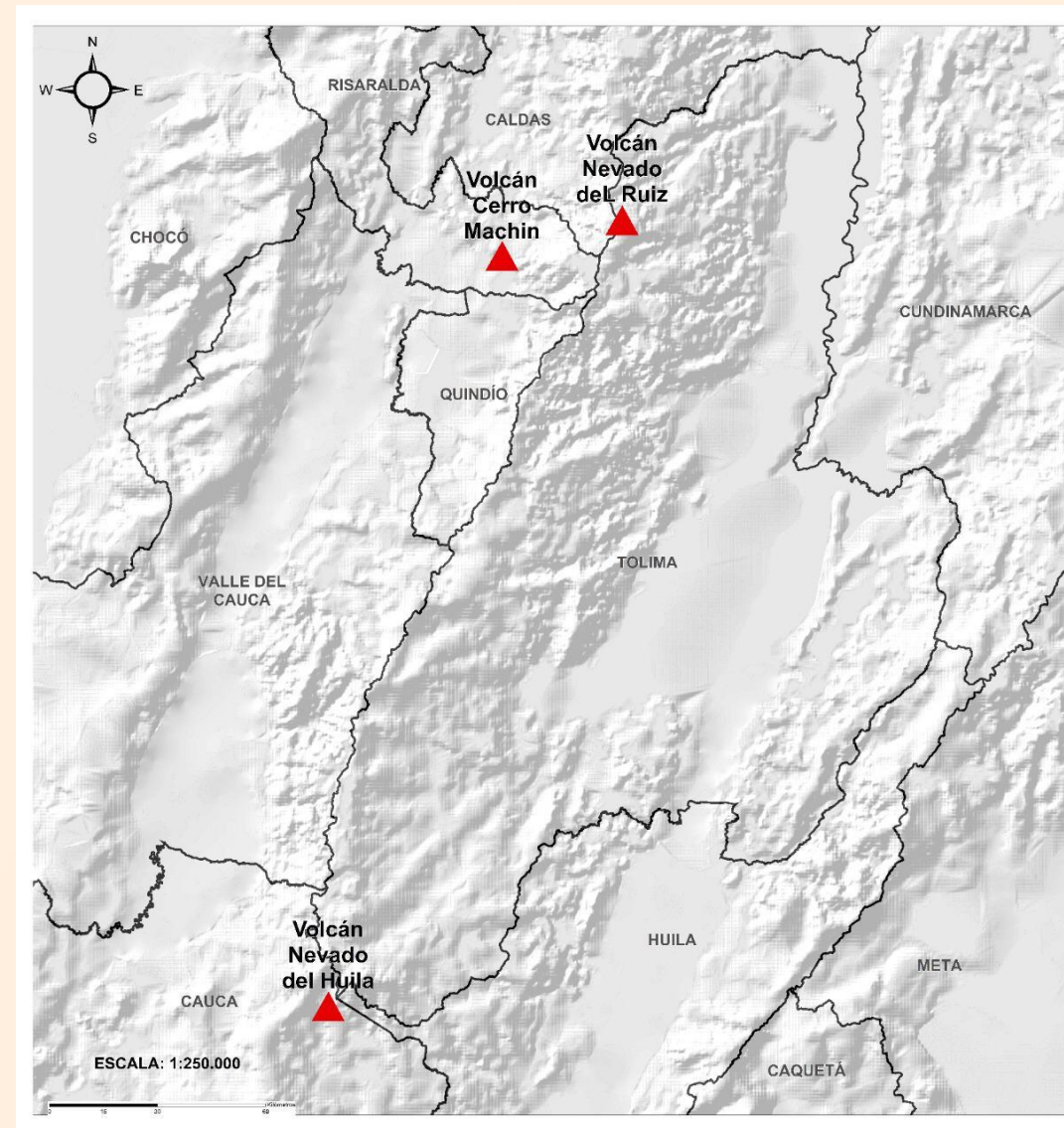
- La resolución espacial del mapa de pronóstico es de 6.5 km aproximadamente. Por lo tanto, fenómenos meteorológicos inferiores a esta escala no están considerados en esta predicción.
- La escala de colores está asociada a un rango de precipitación en el intervalo de tiempo indicado, lo que implica que el pronóstico no es determinista (un valor exacto en una zona) sino corresponde a un pronóstico cuantitativo (un rango de valores en una zona).



Pronóstico zonas volcánicas

Mapa de zonas volcánicas

ÁREA DEL VOLCÁN NEVADO DEL RUIZ			
Mañana: Cielo nublado - Tiempo seco			
Tarde: Cielo nublado - Lluvias			
Noche: Cielo nublado - Lluvias			
Madrugada: Cielo nublado - Lluvias			
El SERVICIO GEOLÓGICO COLOMBIANO reporta en nivel AMARILLO (III): CAMBIOS EN EL COMPORTAMIENTO DE LA ACTIVIDAD VOLCÁNICA. Lat: 4.89 Lon: -75.32			
ELEVACIÓN (pies)	DIRECCIÓN	VELOCIDAD	
		VELOCIDAD (Nudos)	VELOCIDAD (Km/h)
10.000	ESTE-NORESTE	0 - 5	0 - 9
18.000	ESTE	20 - 25	37 - 46
24.000	ESTE	10 - 15	18 - 27
30.000	NORESTE	10 - 15	18 - 27
ÁREA DEL VOLCÁN NEVADO DEL HUILA			
Mañana: Cielo nublado - Lluvias			
Tarde: Cielo nublado - Lluvias			
Noche: Cielo nublado - Tiempo seco			
Madrugada: Cielo nublado - Tiempo seco			
El SERVICIO GEOLÓGICO COLOMBIANO reporta en nivel AMARILLO (III): CAMBIOS EN EL COMPORTAMIENTO DE LA ACTIVIDAD VOLCÁNICA. Lat: 2.92 Lon: -76.05			
ELEVACIÓN (pies)	DIRECCIÓN	VELOCIDAD	
		VELOCIDAD (Nudos)	VELOCIDAD (Km/h)
10.000	ESTE	0 - 5	0 - 9
18.000	ESTE	15 - 20	27 - 37
24.000	ESTE-NORESTE	20 - 25	37 - 46
30.000	NORESTE	15 - 20	27 - 37
ÁREA DEL VOLCÁN CERRO MACHÍN			
Mañana: Cielo nublado - Lluvias			
Tarde: Cielo nublado - Lloviznas			
Noche: Cielo nublado - Lluvias			
Madrugada: Cielo nublado - Lluvias			
El SERVICIO GEOLÓGICO COLOMBIANO reporta en nivel AMARILLO (III): CAMBIOS EN EL COMPORTAMIENTO DE LA ACTIVIDAD VOLCÁNICA. Lat: 4.80 Lon: -75.62			
ELEVACIÓN (pies)	DIRECCIÓN	VELOCIDAD	
		VELOCIDAD (Nudos)	VELOCIDAD (Km/h)
10.000	ESTE	5 - 10	9 - 18
18.000	ESTE	20 - 25	37 - 46
24.000	ESTE	15 - 20	27 - 37
30.000	NORESTE	10 - 15	18 - 27

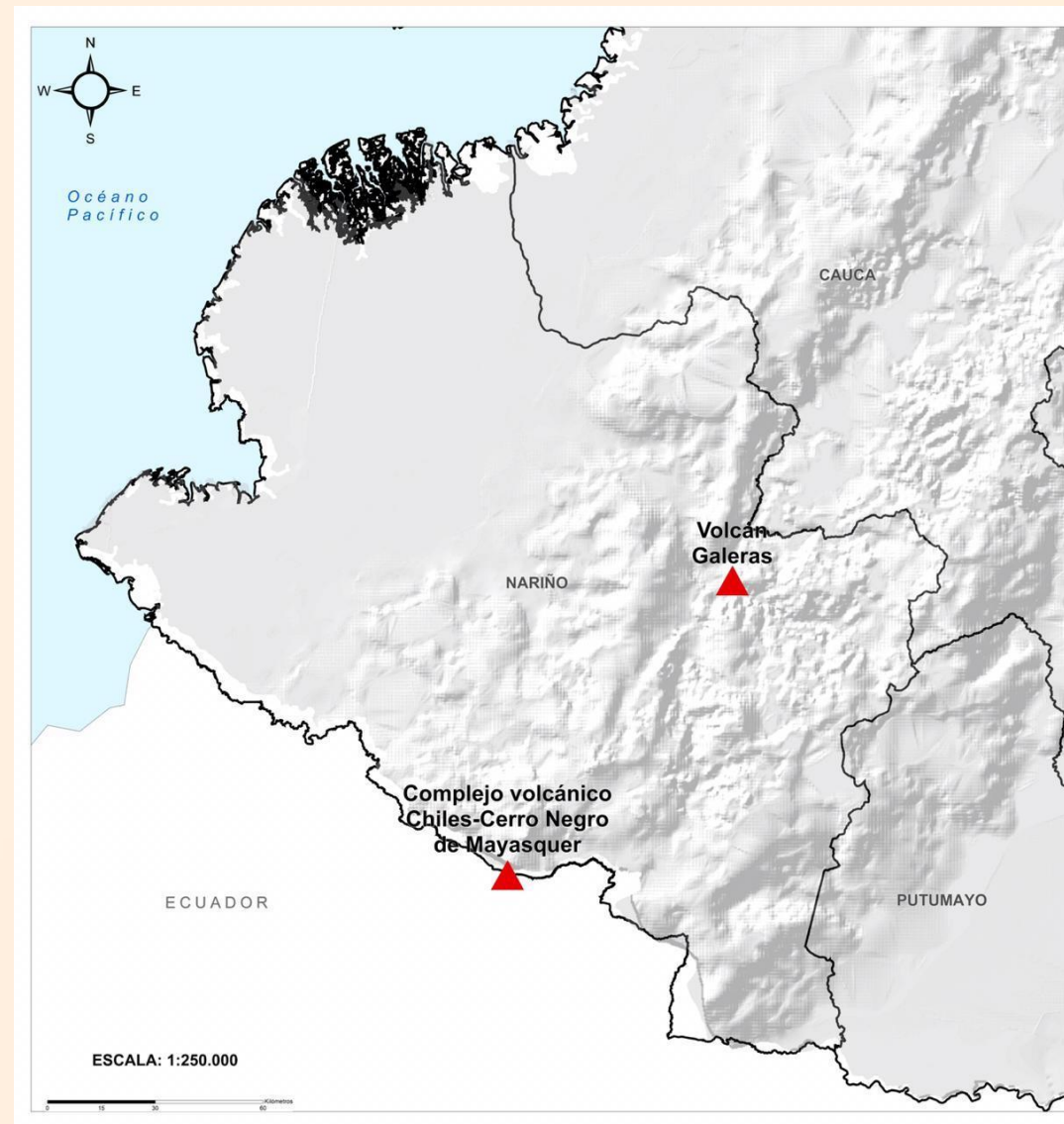




Pronóstico zonas volcánicas

Mapa de zonas volcánicas

ÁREA DEL VOLCÁN GALERAS			
Mañana: Cielo nublado - Tiempo seco			
Tarde: Cielo nublado - Lluvias			
Noche: Cielo nublado - Tiempo seco			
Madrugada: Cielo nublado - Tiempo seco			
EL SERVICIO GEOLOGICO COLOMBIANO reporta en nivel AMARILLO (III): CAMBIOS EN EL COMPORTAMIENTO DE LA ACTIVIDAD VOLCÁNICA. Lat: 1.55 Lon: -77.37			
ELEVACIÓN (pies)	DIRECCIÓN	VELOCIDAD	
		VELOCIDAD (Nudos)	VELOCIDAD (Km/h)
10.000	ESTE-SURESTE	0 - 5	0 - 9
18.000	ESTE-NORESTE	15 - 20	27 - 37
24.000	ESTE-NORESTE	20 - 25	37 - 46
30.000	NORESTE	20 - 25	37 - 46
ÁREA DEL COMPLEJO VOLCÁNICO CHILES-CERRO NEGRO DE MAYASQUER			
Mañana: Cielo nublado - Tiempo seco			
Tarde: Cielo nublado - Lloviznas			
Noche: Cielo nublado - Lloviznas			
Madrugada: Cielo nublado - Tiempo seco			
EL SERVICIO GEOLOGICO COLOMBIANO reporta en nivel AMARILLO (III): CAMBIOS EN EL COMPORTAMIENTO DE LA ACTIVIDAD VOLCÁNICA. Lat: 0.81 -Lon:77.93 Lat: 0.76 Lon:-77.95			
ELEVACIÓN (pies)	DIRECCIÓN	VELOCIDAD	
		VELOCIDAD (Nudos)	VELOCIDAD (Km/h)
10.000	SURESTE	0 - 5	0 - 9
18.000	ESTE	15 - 20	27 - 37
24.000	ESTE-NORESTE	20 - 25	37 - 46
30.000	NORESTE	20 - 25	37 - 46





Estado de los Embalses

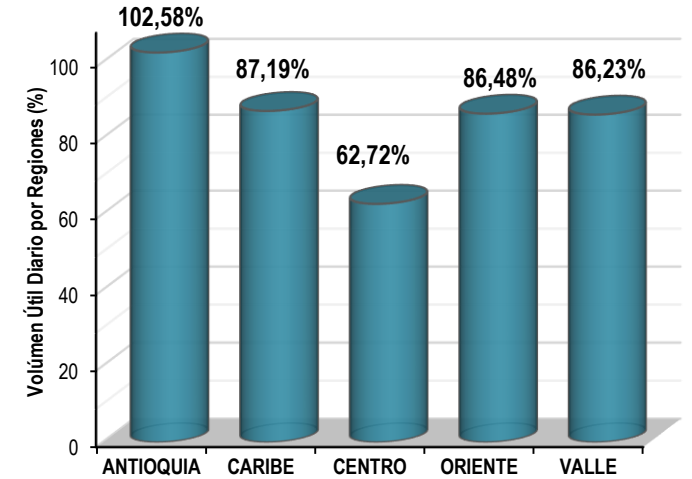
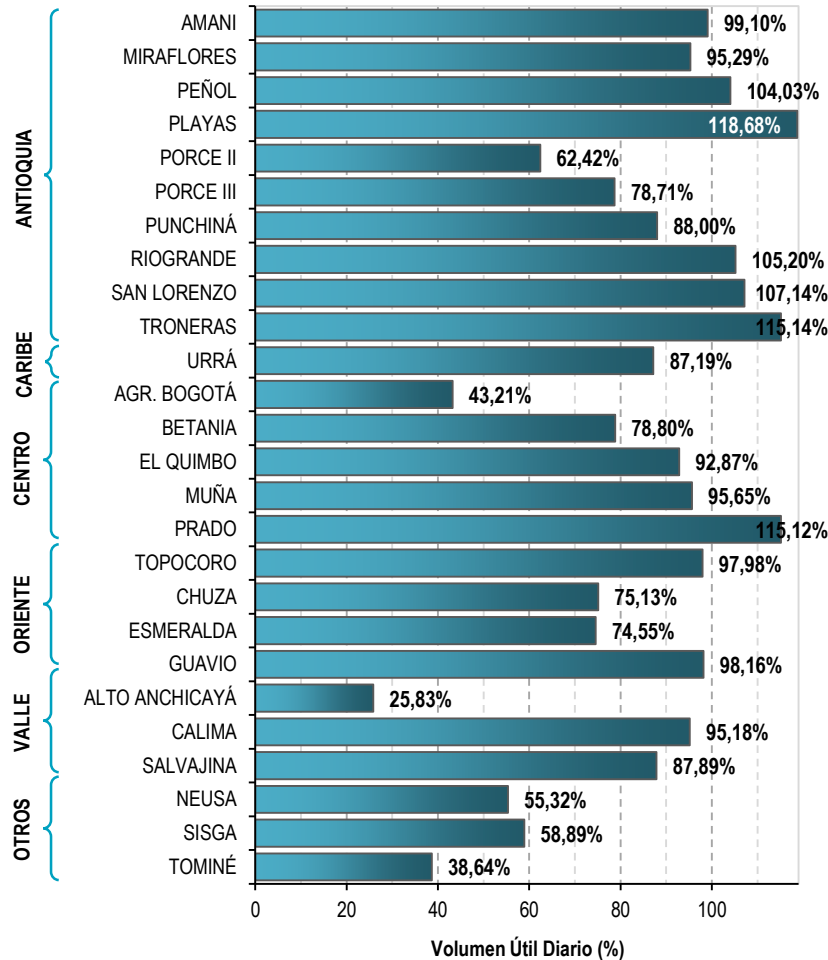


A continuación se relaciona el volumen útil diario de los principales embalses del país (expresado en porcentaje), de acuerdo con la información reportada por XM S.A. E.S.P en la siguiente dirección electrónica: <http://ido.xm.com.co/ido/SitePages/hidrologia.aspx?q=reservas>



VOLUMEN ÚTIL DIARIO EN LOS PRINCIPALES EMBALSES DEL PAÍS

Lunes, 14 de junio de lunes



Infografía: Fuente:



RESUMEN

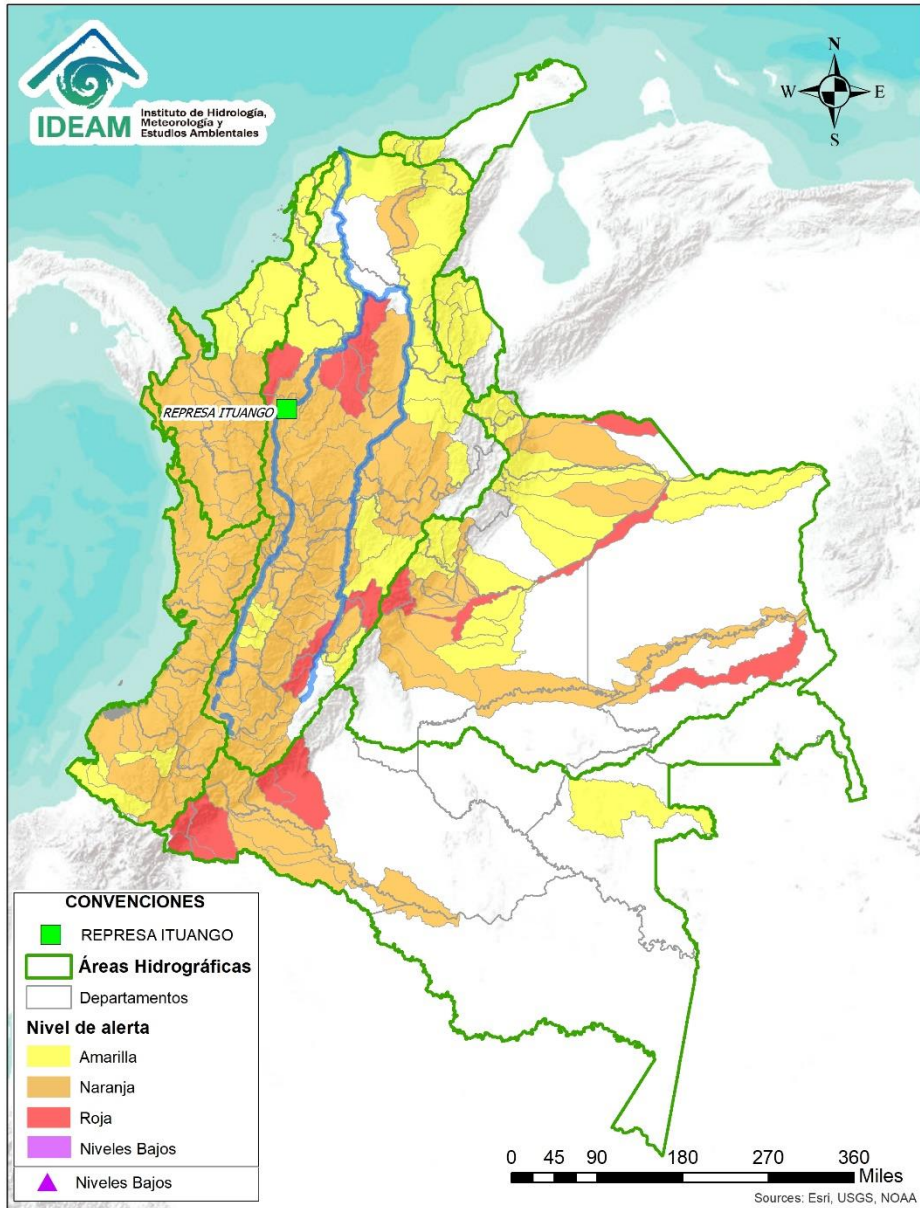
Debido a las precipitaciones de los últimos días se presenta saturación de humedad en los suelos ocasionando probabilidad alta, moderada y baja de ocurrencia de deslizamientos de tierra en zonas de ladera y alta pendiente en algunos municipios de los departamentos de la región Caribe, Andina, Pacífico, Orinoquía y Amazonía



Fuente: <https://www.telesurtv.net/>



Alertas Hidrológicas



Caño Cristales el río de los cinco colores, paraíso tropical! (Sierra de La Macarena – Meta, Colombia). – Autor: Mcleods, 19 de Febrero de 2018
 Fuente: https://upload.wikimedia.org/wikipedia/commons/3/3e/Flashpacker_Connect_-_Cano_Cristales_webp

FEWS COLOMBIA
 SISTEMA DE PRONÓSTICOS HIDROLÓGICOS Y ALERTAS TEMPRANAS

Consulte aquí el estado de los niveles en los ríos del país:
<http://fews.ideam.gov.co/colombia/MapaEstacionesColombiaEstado.html>



Nota 1: Las alertas hidrológicas pueden ser corregidas y/o actualizadas en el futuro. No representa una certificación oficial del IDEAM.
Nota 2: Es probable que los eventos hidrológicos reportados en las alertas emitidas no se estén presentando sobre los ríos principales sino sobre sus afluentes.
Nota 3: El IDEAM le recomienda a la población ribereña estar muy atentos al comportamiento de los niveles de los ríos y atender las recomendaciones que la Unidad Nacional de Gestión del Riesgo de Desastres (UNGRD) emita para la implementación de medidas de contingencia ante posibles afectaciones por desbordamientos e inundaciones.



LLUVIAS



NIVELES BAJOS



NIVELES ALTOS



CRECIENTE SÚBITA



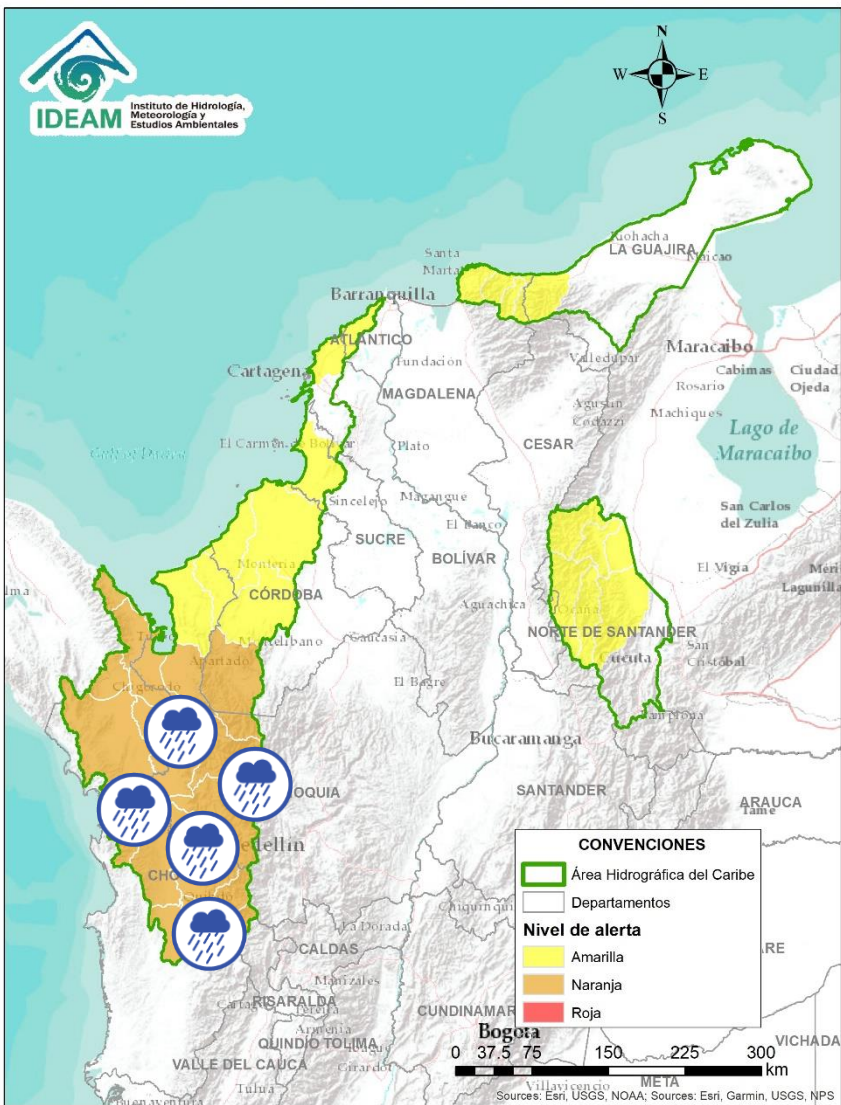
TRANSITO DE CRECIENTES



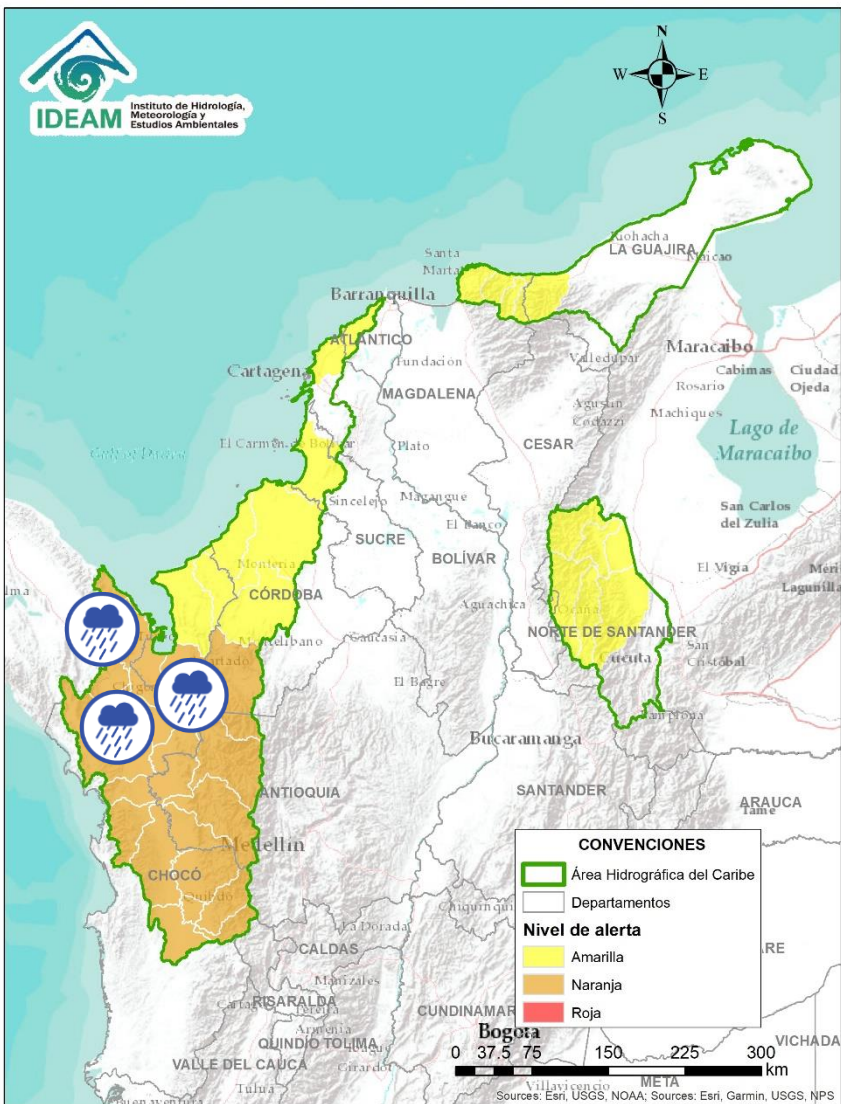
CRECIENTE POR DESEMBALSE



INUNDACIONES



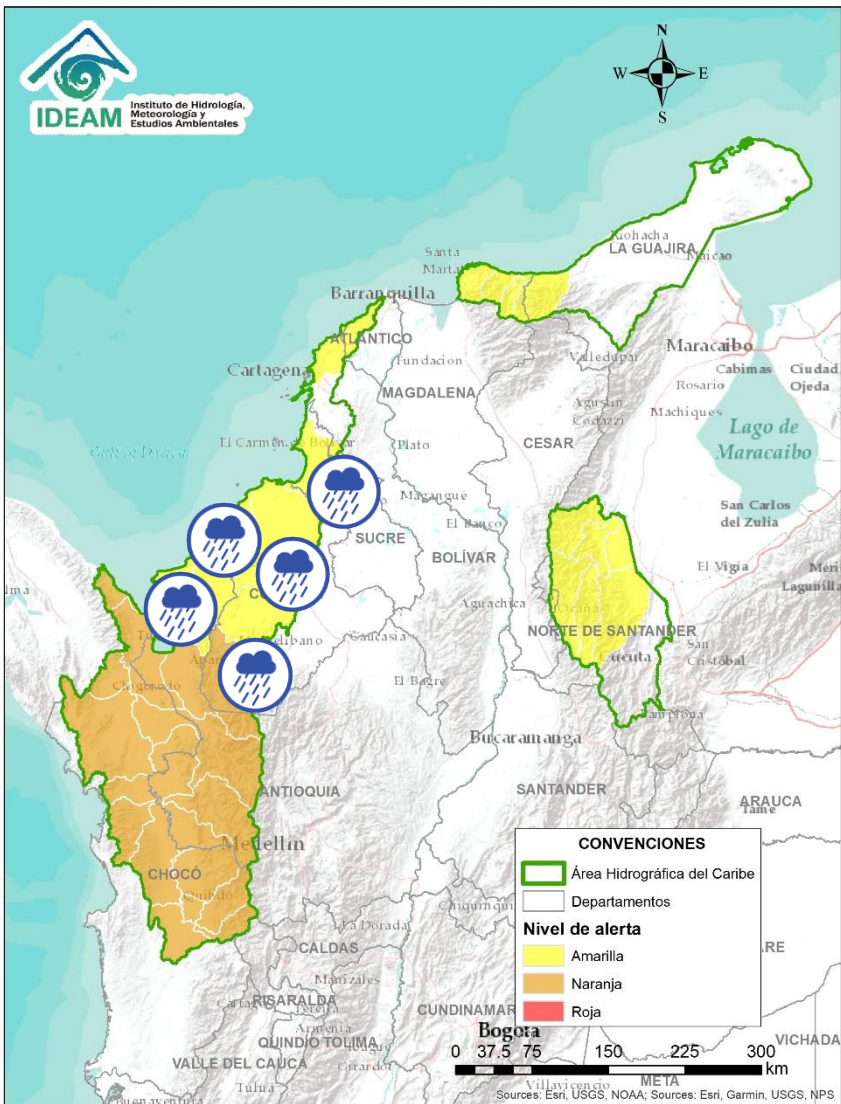
Alerta	Zona Hidrográfica	Subzona o Cuenca Hidrográfica	Descripción de la alerta hidrológica
	Atrato - Darién	Cuenca alta del río Atrato	Probabilidad de crecientes súbitas en la cuenca alta del río Atrato, principalmente en sus afluentes los ríos Quito, Cabi y Andágueda. Se recomienda especial atención en los municipios de El Carmen de Atrato, Lloró, Bagadó, Cértegui y Quibdó.
	Atrato - Darién	Cuenca media río Atrato	Probabilidad de crecientes súbitas en los ríos Bebaramá, Bojayá, SZH Directos al Atrato entre los ríos Quito y Bojayá, y sus afluentes, entre otros directos a la parte media del río Atrato. Se recomienda especial atención en el río Atrato a la altura de Vigía de Fuerte (Antioquia).
	Atrato - Darién	Cuenca media río Atrato	Probabilidad de crecientes súbitas en los ríos Napipí, Opogadó y sus tributarios a la cuenca media del río Atrato.
	Atrato - Darién	Medio Atrato	Probabilidad de crecientes súbitas en los Directos al Atrato entre los ríos Bebaramá y Murri.
	Atrato - Darién	Cuenca del río Murindó	Probabilidad de crecientes súbitas en la cuenca del río Murindó. Especial atención en el municipio de Murindó (Antioquia).
	Atrato - Darién	Cuenca del río Murri	Probabilidad de crecientes súbitas en el río Murri y sus afluentes, entre otros directos a la parte media del río Atrato.
	Atrato - Darién	Cuenca del río Sucio	Probabilidad de creciente súbita en el nivel del río Sucio y sus afluentes, especialmente las quebradas Cañada Seca y Desmotadora, la altura del municipio de Dabeiba (Antioquia), aportante a la cuenca baja del río Atrato. Especial atención en los municipios Dabeiba, Uramita, Cañasgordas, Mutatá y Belén de Bajará (Chocó).



Alerta	Zona Hidrográfica	Subzona o Cuenca Hidrográfica	Descripción de la alerta hidrológica
	Atrato – Darién	Cuenca del río Salaquí	Probabilidad de crecientes súbitas en la cuenca del río Salaquí y sus aportantes a la cuenca baja del río Atrato. Especial atención en el municipio de Riosucio (Chocó).
	Atrato – Darién	Cuenca del río Cacarica	Probabilidad de incrementos súbitos en los niveles del río Cacarica y sus afluentes, especialmente en el río Domingodó, aportante a la cuenca baja del río Atrato. Especial atención en los municipios Carmen de Darién y Riosucio (Chocó)
	Atrato – Darién	Cuenca baja del río Atrato	Probabilidad de incrementos súbitos en la SZH Directos al Bajo Atrato entre río Sucio y Desembocadura al Mar Caribe. Especial atención en el municipio de Riosucio (Chocó).
	Atrato – Darién	Cuenca del río Tanela	Probabilidad de crecientes súbitas en la cuenca del río Tanela, aportante a la cuenca baja del río Atrato.
	Atrato – Darién	Cuenca del río Tolo	Probabilidad de crecientes súbitas en la cuenca del río Tolo entre otros directos al Caribe. Especial atención a la altura del municipio de Acandí.
	Caribe - Litoral	Cuenca del río León	Probabilidad de incrementos súbitos en los niveles del río León, así como en los ríos Carepa, Chigorodó y Apartadó, entre otros que desembocan al Golfo de Urabá. Especial atención en el municipio de Carepa y Chigorodó.



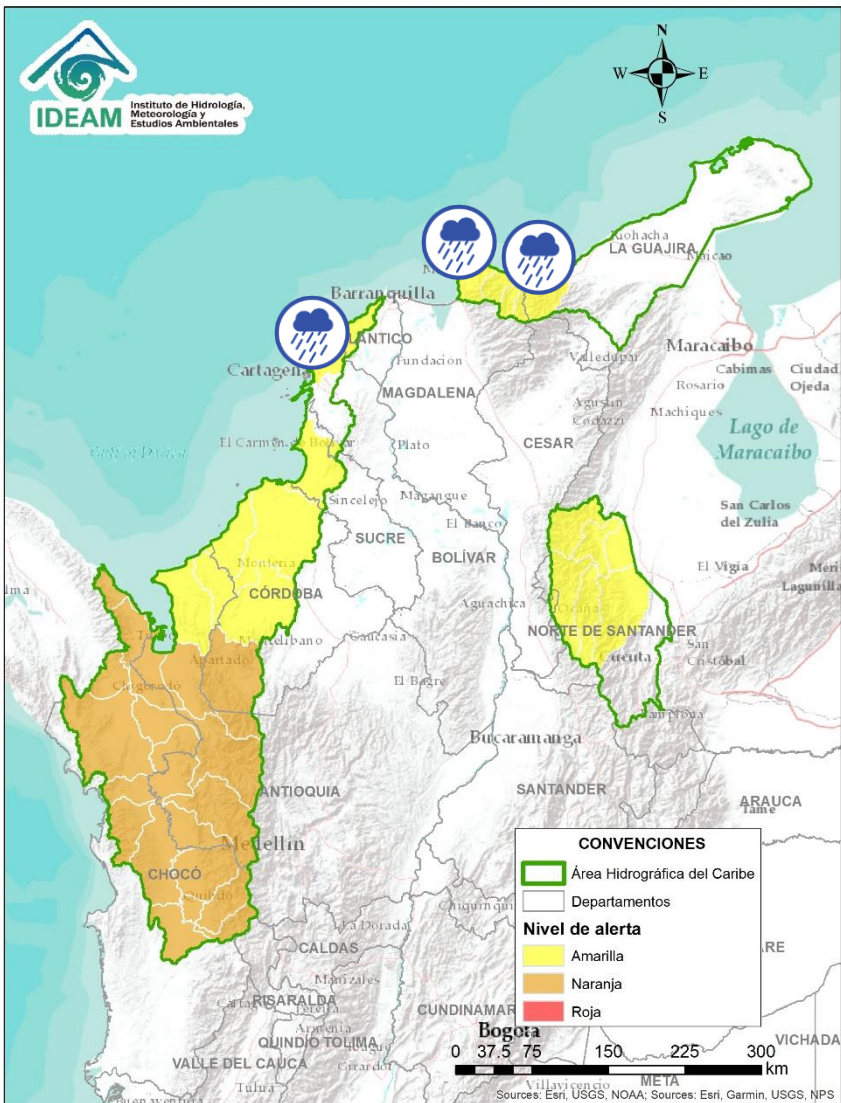
Área Hidrográfica del Caribe



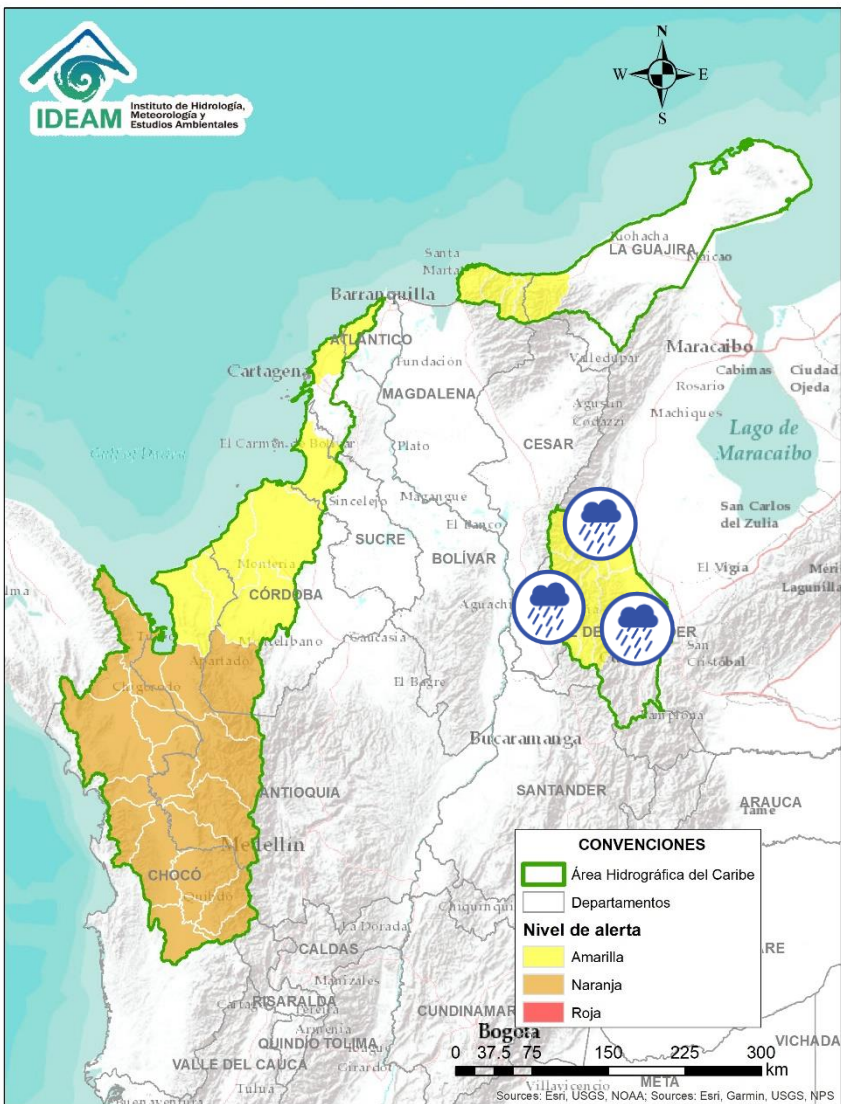
Alerta	Zona Hidrográfica	Subzona o Cuenca Hidrográfica	Descripción de la alerta hidrológica
	Caribe - Litoral	Cuenca del río Mulatos	Probabilidad de crecientes súbitas en el río Mulatos y sus afluentes en el Golfo de Urabá, se recomienda especial atención en el municipio de Turbo.
	Caribe - Litoral	Cuenca del río San Juan	Probabilidad de crecientes súbitas en el río San Juan y sus afluentes, entre otros arroyos directos al Caribe, especial atención en el municipio de San Juan de Urabá (Antioquia).
	Caribe - Litoral	Cuenca del río Canalete	Probabilidad de crecientes súbitas en el río Canalete y sus afluentes, entre otros arroyos directos al Caribe, especial atención en el municipio de Arboletes (Antioquia).
	Sinú	Cuenca alta del río Sinú	Probabilidad de incrementos en los niveles del río Sinú y quebradas afluentes en la parte alta.
	Sinú	Cuenca media del río Sinú	Probabilidad de incrementos en los niveles del río Sinú y quebradas afluentes en la parte media (aguas abajo del Embalse de Urrá I), se recomienda especial atención en los centros poblados de Tierralta y Valencia (Córdoba).
	Sinú	Cuenca baja del río Sinú	Probabilidad de incrementos en la parte baja del río Sinú y sus afluentes, especial atención en la ciudad de Montería y en el municipio de Lorica (Córdoba)
	Caribe - Litoral	Directos al Caribe Golfo de Morrosquillo	Probabilidad de crecientes súbitas en los aportantes directos al Mar Caribe en el Golfo de Morrosquillo. Especial atención a los municipios de San Onofre, Tolú, Coveñas, Palmito, Toluviéjo, Chalán, Colosó, Morroa y Sincelejo.



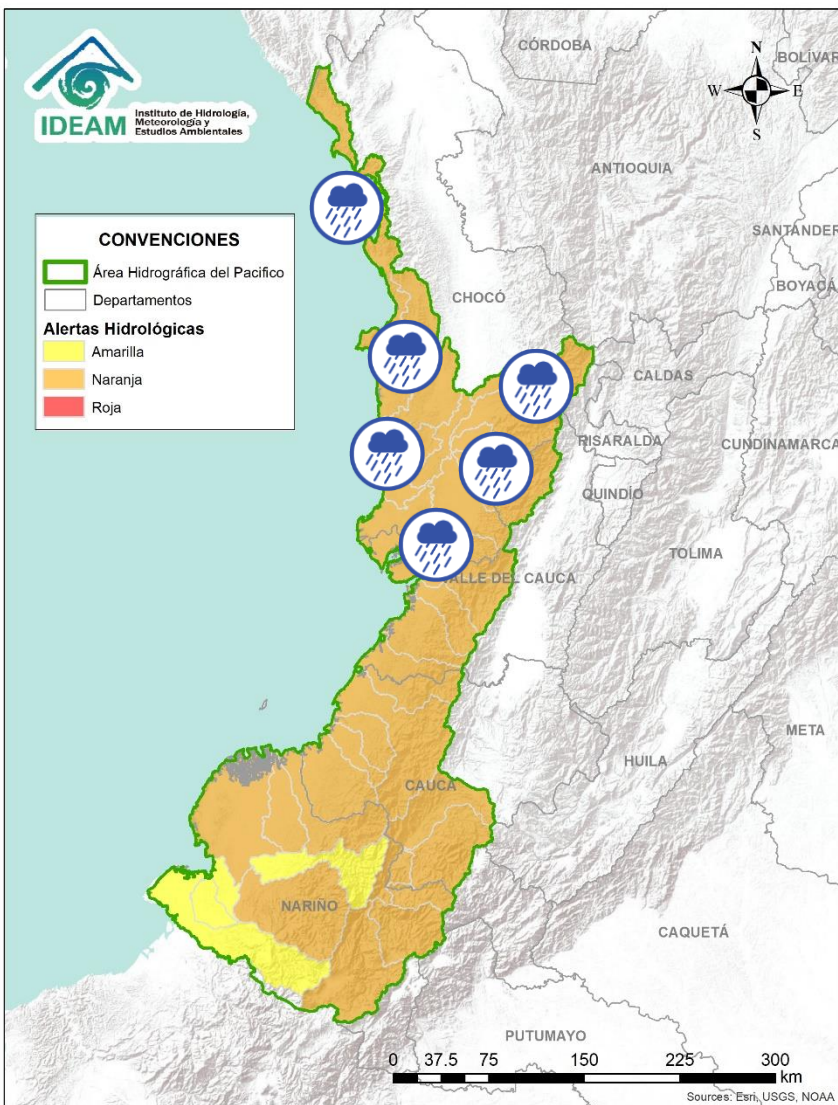
Área Hidrográfica del Caribe



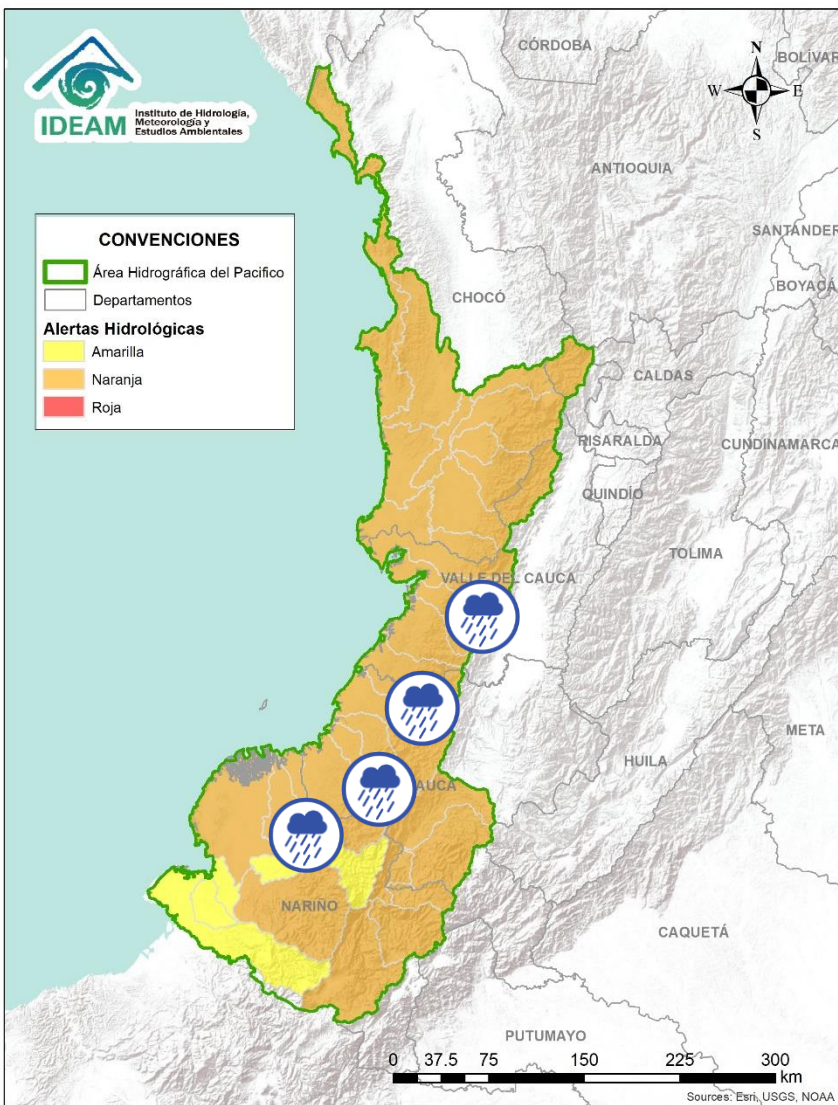
Alerta	Zona Hidrográfica	Subzona o Cuenca Hidrográfica	Descripción de la alerta hidrológica
	Caribe - Litoral	Arroyos directos al Caribe	Probabilidad de formación de arroyos directos al Mar Caribe, especialmente en el corregimiento Galerazamba, en el municipio de Santa Catalina (Bolívar), el municipio Juan de Acosta y en la ciudad de Cartagena.
	Caribe - Guajira	Cuencas de los ríos Piedras y Manzanares	Incrementos moderados en los niveles de los ríos Piedras y Manzanares, que descargan sus aguas al Mar Caribe. Especial atención a la ciudad de Santa Marta y al corregimiento de Minca.
	Caribe - Guajira	Cuencas afluentes al mar Caribe	Probabilidad de crecientes súbitas en las cuencas de los ríos Guachaca, Mendiguaca, Buriticá, y sus aportantes, directos al Mar Caribe.
	Caribe - Guajira	Afluentes al mar Caribe	Probabilidad de crecientes súbitas en los niveles de los ríos Ancho, Don Diego y sus afluentes directos al Mar Caribe.



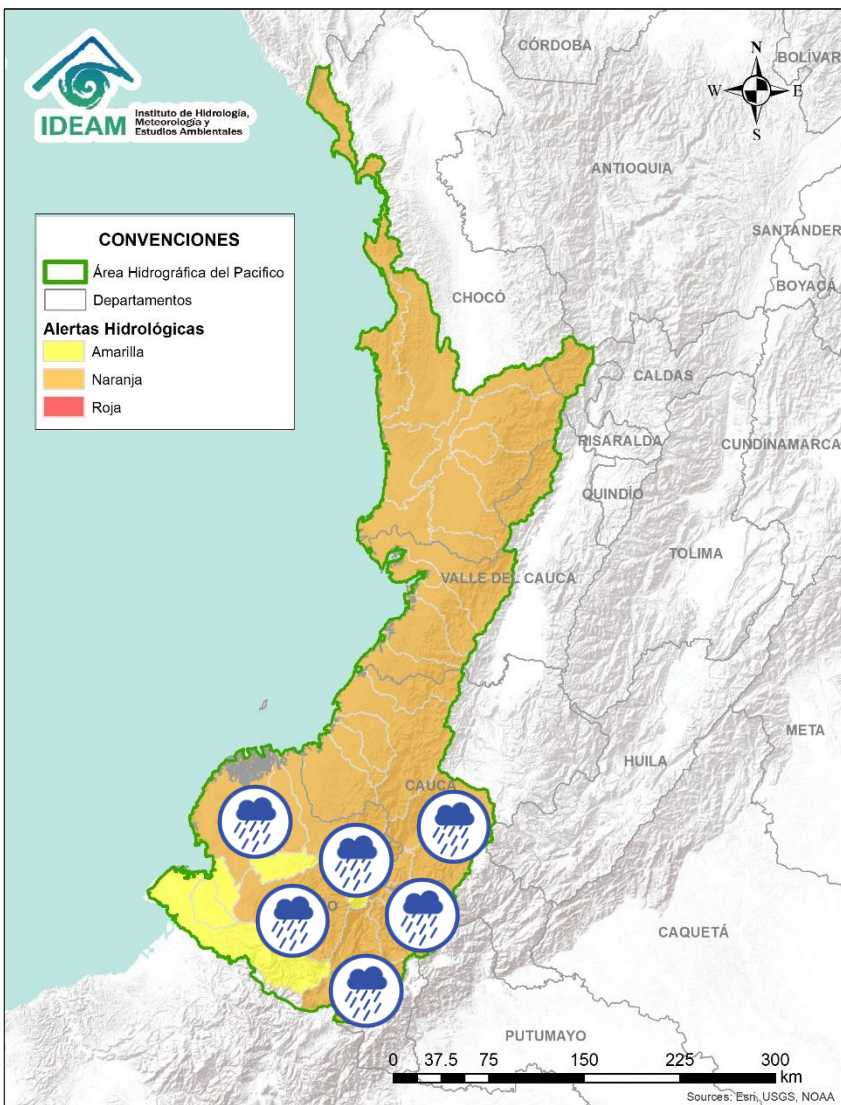
Alerta	Zona Hidrográfica	Subzona o Cuenca Hidrográfica	Descripción de la alerta hidrológica
	Catatumbo	Cuenca del río Algodonal	Probabilidad de creciente súbitas en el río Algodonal y sus afluentes, se recomienda especial atención en los municipios de Ocaña y Teorama (Norte de Santander).
	Catatumbo	Cuenca del río Tarra	Probabilidad de crecientes súbitas en la cuenca del río Tarra y sus tributarios. Especial atención en los municipios de Hacarí y El Tarra (Norte de Santander).
	Catatumbo	Cuencas de los ríos Sardinata y Tibú	Probabilidad de creciente súbita en los ríos Tibú, Sardinata, Nuevo Presidente y sus aportantes. Especial atención a la altura del municipio de Tibú (Norte de Santander).
	Catatumbo	Cuencas del Catatumbo	Probabilidad de creciente súbitas en las cuencas de los ríos Suroeste, Socuavo, Oro y la SZH bajo Catatumbo.



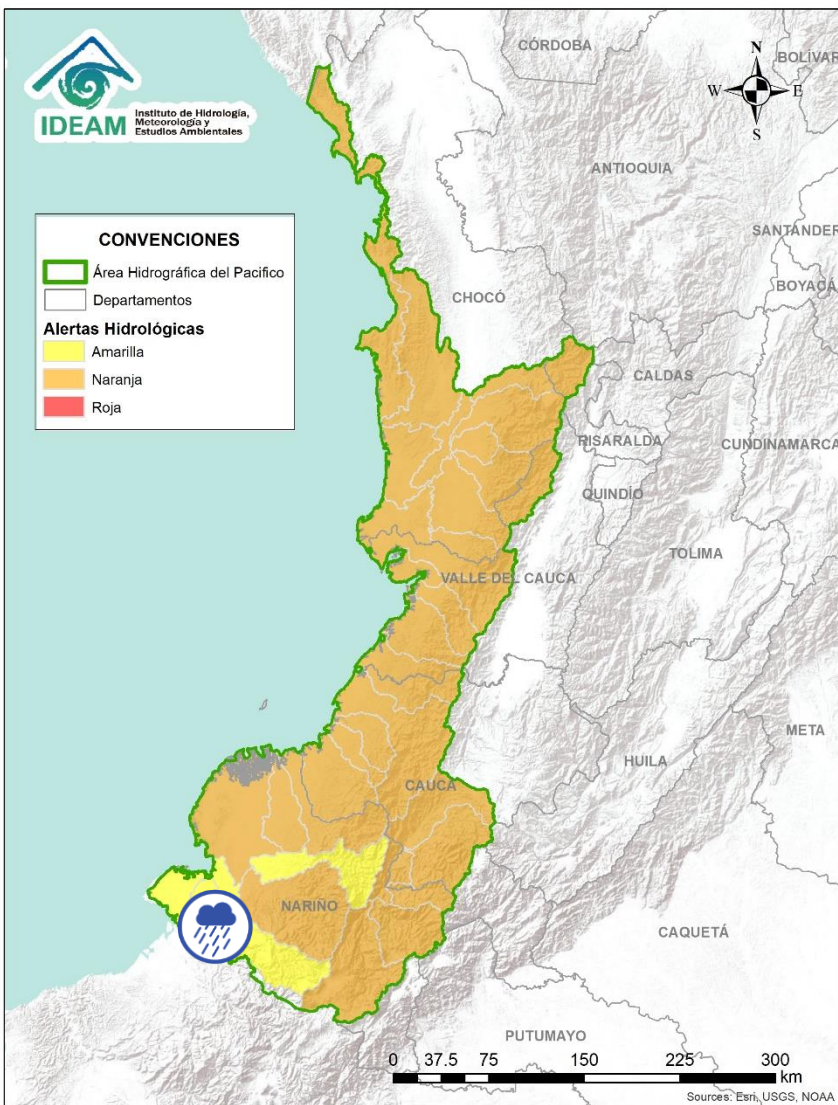
Alerta	Zona Hidrográfica	Subzona o Cuenca Hidrográfica	Descripción de la alerta hidrológica
	Baudó - Directos al Pacífico	Cuencas directas al Pacífico (Chocó)	Probabilidad de crecientes súbitas en la quebrada Chocolatal, los ríos Jella, Abaquía, Catripe, Evarí, Pavasá, Piliza, Purricha, Quiparado, San Juan, Virudó, Cupica, Curiche, Jampavadó, Juradó, Partadó, Arusi, Coquí, Joví, Nuquí, Panguí y sus aportantes, entre otros directos al Océano Pacífico en el departamento de Chocó, se recomienda especial atención en los municipios de Bahía Solano y Juradó.
	Baudó - Directos al Pacífico	Cuenca del río Baudó	Probabilidad de incrementos súbitos en los niveles del río Baudó y sus afluentes, especialmente los ríos Berreberre, Pepe y Torroidó. Se recomienda especial atención para las poblaciones ribereñas, donde se destacan los corregimientos de Santa María, Miacorá, Divisa, Cohecho, Chachajo, Santa Rita, La Pureza, Nauca, Almendro, Bellavista y Puerto Elacio.
	Baudó - Directos al Pacífico	Cuenca del río Docampadó	Probabilidad de incrementos súbitos en los niveles del río Docampadó y sus afluentes, entre otros directos al océano Pacífico en el departamento de Chocó.
	San Juan	Cuenca alta del río San Juan	Probabilidad de crecientes súbitas en el río San Juan y sus afluentes, especialmente el río Tamaná. Se recomienda especial atención en los municipios de Tadó, Istmina (Chocó) y Pueblo Rico (Risaralda).
	San Juan	Cuenca media del río San Juan	Probabilidad de crecientes súbitas en las cuencas de los ríos Condoto, Cajón y Sipí, entre otros aportantes a la cuenca media del río San Juan. Especial atención a la altura de los municipios San José del Palmar, Medio San Juan, Santa Rita y Litoral de San Juan.
	San Juan	Cuenca baja del río San Juan	Probabilidad de crecientes súbitas en las cuencas de los ríos Calima, Munguidó, Bajo San Juan y Capoma, entre otros directos al bajo San Juan. Especial atención a la altura de los municipios de Calima Darién y Litoral de San Juan, Buenaventura y Bahía Málaga.



Alerta	Zona Hidrográfica	Subzona o Cuenca Hidrográfica	Descripción de la alerta hidrológica
	Tapaje – Dagua – Directos	Cuenca del río Dagua	Probabilidad de crecientes súbitas en el río Dagua y sus afluentes. Especial atención en el municipio de Buenaventura ante posibles afectaciones por inundaciones.
	Tapaje – Dagua – Directos	Cuenca del río Anchicayá	Probabilidad de crecientes súbitas en el río Anchicayá y sus afluentes que drenan sus aguas al Océano Pacífico en el departamento del Valle del Cauca.
	Tapaje – Dagua – Directos	Cuencas directas al Océano Pacífico (Valle del Cauca)	Probabilidad de crecientes súbitas en los ríos Cajambre, Mayorquín, Raposo y sus afluentes, directos al océano Pacífico en el departamento del Valle del Cauca. Especial atención ante posibles afectaciones por inundaciones.
	Tapaje – Dagua – Directos	Cuenca directa al Océano Pacífico (Valle del Cauca)	Probabilidad de crecientes súbitas en el río Naya - Yurumanguí y sus afluentes, directos al océano Pacífico en el departamento del Valle del Cauca. Especial atención ante posibles afectaciones por inundaciones.
	Tapaje – Dagua – Directos	Cuencas directas al Océano Pacífico (Cauca)	Probabilidad de crecientes súbitas en los ríos San Juan de Micay, Saija, Timbiquí y sus afluentes, directos al océano Pacífico. Se recomienda especial atención ante posibles afectaciones por desbordamientos e inundaciones.
	Tapaje – Dagua – Directos	Cuenca del río Guapí	Probabilidad de crecientes súbitas el río Guapí y sus afluentes, directo al océano Pacífico. Se recomienda especial atención ante posibles afectaciones por desbordamientos e inundaciones.
	Tapaje - Dagua - Directos	Cuenca del río Iscuandé	Crecientes súbitas en el río Iscuandé y sus afluentes, el cual drenan sus aguas al Océano Pacífico en el departamento de Nariño.
	Tapaje - Dagua - Directos	Cuenca del río Tapaje	Probabilidad de crecientes súbitas en el río Tapaje y sus afluentes, el cual drenan sus aguas al Océano Pacífico en el departamento de Nariño.



Alerta	Zona Hidrografica	Subzona o Cuenca Hidrografica	Descripción de la alerta hidrológica
	Patía	Cuenca alta del río Patía	Probabilidad de crecientes súbitas de los ríos SZH Alto Patía en los departamentos de Cauca y Nariño.
	Patía	Cuenca alta del río Patía	Probabilidad de incrementos súbitos en el nivel de los ríos Guachicono y Mayo, afluentes al Alto Patía (Nariño).
	Patía	Cuenca río Juananbú	Probabilidad de incrementos súbitos en el nivel de los ríos Juananbú y sus afluentes, aportantes al Alto Patía (Nariño).
	Patía	Cuenca del río Guáitara	Probabilidad de crecientes súbitas en la cuenca del río Guáitara. Especial atención en el municipio de El Tambo (Nariño).
	Patía	Cuenca media del río Patía	Probabilidad de crecientes súbitas en la parte media del río Patía y sus afluentes. Especial atención en el municipio de Cumbitara (Nariño) y sectores aguas abajo.
	Patía	Cuenca baja del río Patía	Probabilidad de incrementos súbitos en los niveles de la parte baja del río Patía y sus afluentes, el cual descarga sus aguas al océano Pacífico en el departamento de Nariño. Estar atentos en Bocas de Satinga.
	Patía	Cuenca del río Telembí	Probabilidad de crecientes súbitas en la cuenca del río Telembí, se recomienda especial atención en el municipio de Barbacoas (Nariño).

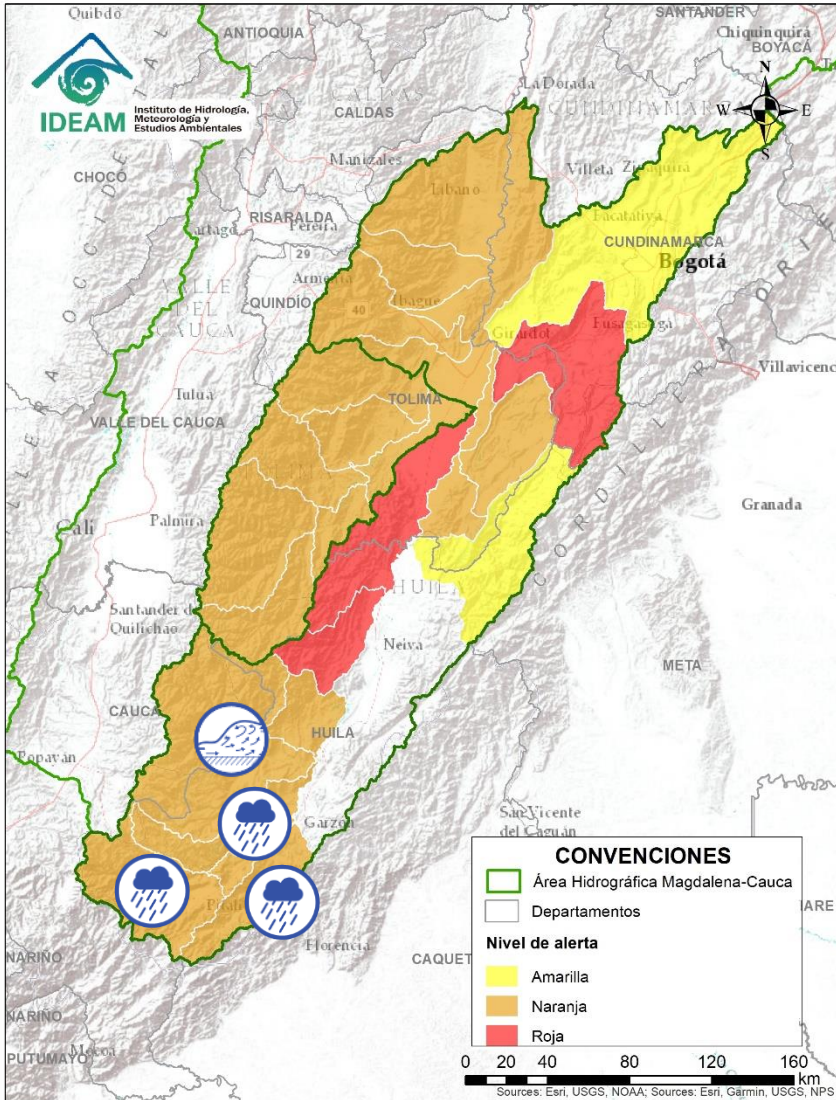


Alerta	Zona Hidrografica	Subzona o Cuenca Hidrografica	Descripción de la alerta hidrológica
	Mira	Cuenca del río Tola	Probabilidad de crecientes súbitas en la cuenca del río Tola y sus afluentes. Se recomienda especial atención en el municipio de Tumaco (Nariño).
	Mira	Cuenca del río Rosario	Probabilidad de crecientes súbitas en la cuenca del río Rosario y sus afluentes. Se recomienda especial atención en el municipio de Tumaco (Nariño). Nota: Desbordamiento del río Rosario en el municipio de Esprilla, afectando algunas viviendas (07/06/2021).
	Mira	Cuenca del río Mira	Probabilidad de incrementos súbitos en los niveles del río Mira y sus afluentes; especialmente en los ríos Guiza y San Juan. Se recomienda especial atención a la altura de los municipios de Barbacoas, Ricaurte y Tumaco (Nariño).



Área Hidrográfica del Magdalena – Cauca

(cuena alta del río Magdalena)

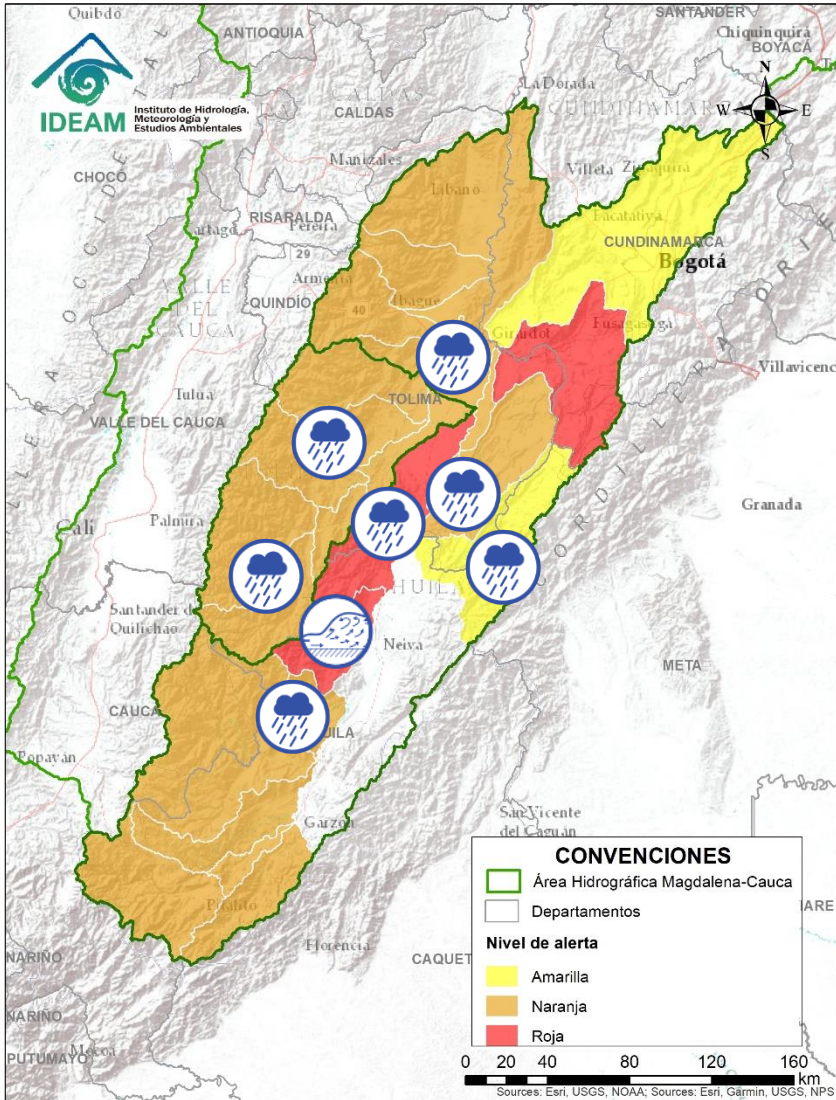


Alerta	Zona Hidrográfica	Subzona o Cuenca Hidrográfica	Descripción de la alerta hidrológica
	Alto Magdalena	Alto Magdalena	Probabilidad de crecientes súbitas en el río Guarapas, entre otros aportantes a la SZH del Alto Magdalena. Especial atención en los municipios de San Agustín, Palestina y Pitalito (Huila).
	Alto Magdalena	Río Timaná y otros directos al Magdalena	Creciente súbita en la cuenca del río Timaná (Huila). Se recomienda, estar atentos a la altura del municipio de Altamira (Huila).
	Alto Magdalena	Ríos Directos Magdalena (mi)	Probabilidad de crecientes súbitas en las SZH Ríos Directos Magdalena (mi).
	Alto Magdalena	Cuenca del río Suaza	Probabilidad de crecientes súbitas en el río Suaza y sus aportantes. Especial atención en los municipios de Acevedo, Suaza y Guadalupe (Huila).
	Alto Magdalena	Cuenca del río Páez	Crecientes súbitas en el río Páez y sus principales afluentes los ríos Símbola, Ullucos y La Plata. Se recomienda especial atención en los municipios de Inzá, Belalcázar, La Plata, Nátaga, Paicol y Tesalia.



Área Hidrográfica del Magdalena - Cauca

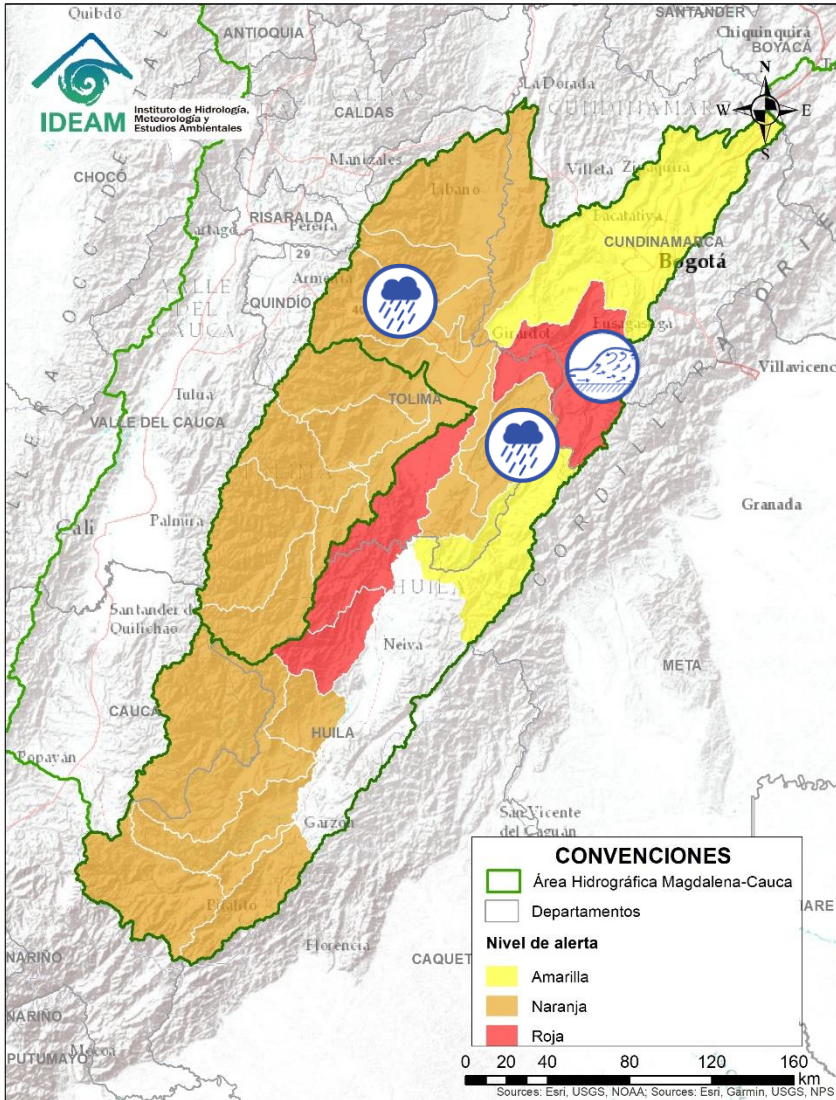
(cuenca alta del río Magdalena)



Alerta	Zona Hidrográfica	Subzona o Cuenca Hidrográfica	Descripción de la alerta hidrológica
	Alto Magdalena	Cuencas de los ríos Yaguará - Íquira	Probabilidad de crecientes súbitas en las cuencas de los ríos Yaguará, Íquira y sus afluentes, aportantes al Alto Magdalena.
	Alto Magdalena	Cuenca del río Baché	Crecientes súbitas en el río Baché y sus afluentes. Especial atención las quebradas San Miguel, El Oso, El Carmen y El Chuco en el municipio de Santa María (Huila), ante posibles afectaciones por desbordamientos e inundaciones.
	Alto Magdalena	Cuenca del río Aipe - Chenche y otros directos al Magdalena	Crecientes súbitas en las cuencas de los ríos Aipe y Chenche, aportantes al Alto Magdalena. Especial atención en los municipios Aipe (Huila) y Natagaima (Tolima), ante posibles afectaciones por desbordamientos e inundaciones.
	Alto Magdalena	Cuenca del río Cabrera	Probabilidad de crecientes súbitas en el río Cabrera y sus afluentes, especial atención en el municipio Colombia (Huila).
	Alto Magdalena	Directos al Magdalena entre Cabrera y Sumapaz	Probabilidad de incrementos moderados en el nivel de los directos al Magdalena entre Cabrera y Sumapaz.
	Saldaña	Cuencas aportantes al río Saldaña	Probabilidad de crecientes súbitas en las cuencas de los ríos Ata y en las SZH Alto y Medio Saldaña, en el departamento del Tolima.
	Saldaña	Cuencas aportantes al río Saldaña	Probabilidad de crecientes súbitas en las cuencas de los ríos Amoyá, Tetuán, Ortega, Cucuana y Bajo Saldaña, en el departamento del Tolima.
	Alto Magdalena	Cuenca del río Luisa	Probabilidad de crecientes súbitas en el río Luisa y sus afluentes, directo al Alto Magdalena. Especial atención a la altura del municipio Valle de San Juan (Tolima).



Área Hidrográfica del Magdalena – Cauca (cuena alta del río Magdalena)

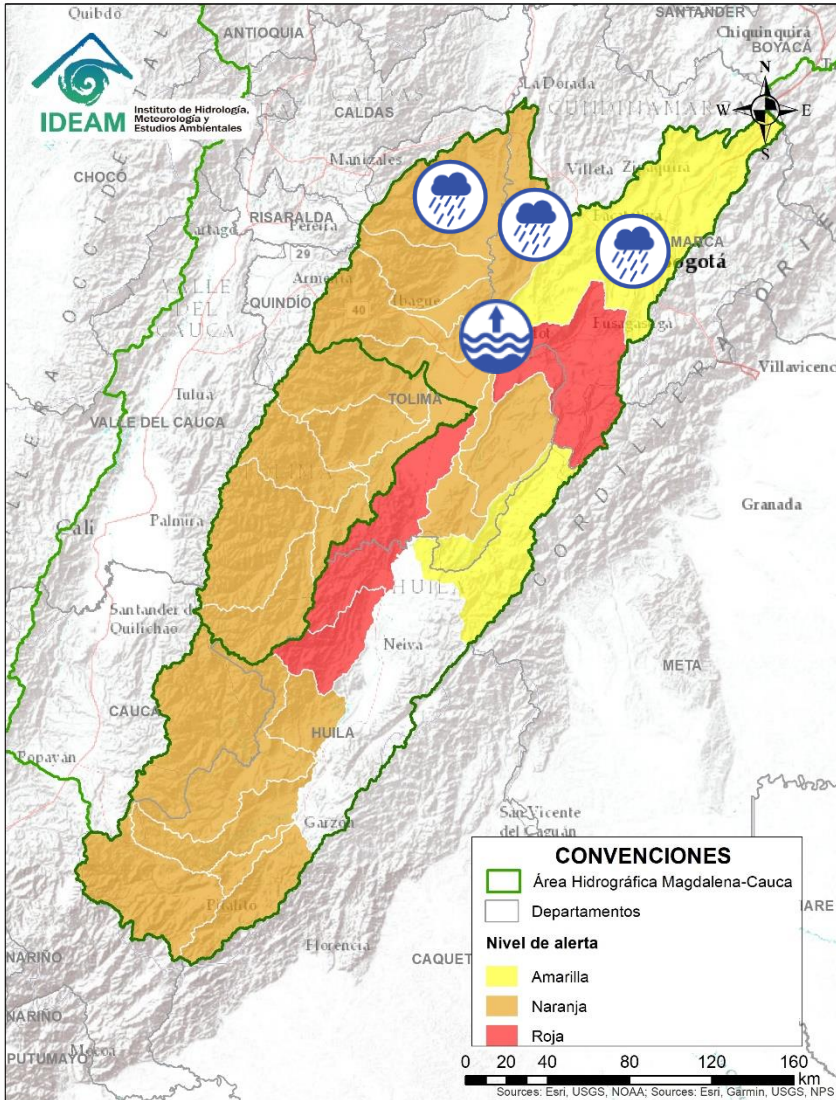


Alerta	Zona Hidrografica	Subzona o Cuena Hidrografica	Descripción de la alerta hidrológica
	Alto Magdalena	Cuena del río Prado	Probabilidad de crecientes súbitas en los ríos Prado, Cuinde y Negro, afluentes al embalse de Prado, especial atención en los municipios de Cunday, Villarrica y Prado (Tolima).
	Alto Magdalena	Cuena del río Coello	Probabilidad de incrementos súbitos en los niveles del río Coello y sus tributarios. Especial atención al río Combeima a la altura de la zona urbana de Ibagué. Nota: CDGRD Tolima informa sobre inundación a la altura de Coello dejando varias viviendas afectadas (08/06/2021).
	Alto Magdalena	Cuena del río Opia	Probabilidad de creciete súbita en el río Opia y sus afluentes, en el departamento del Tolima.
	Alto Magdalena	Cuena del río Totare	Probabilidad de crecientes súbitas en la cuenas del río Totare y sus afluentes.
	Alto Magdalena	Cuena del río Sumapaz	Crecientes súbitas en el río Sumapaz y sus afluentes, se recomienda especial atención en los municipios de Cabrera, Pandi, Melgar y Silvania (Cundinamarca), ante posibles afectaciones por desbordamientos e inundaciones.



Área Hidrográfica del Magdalena – Cauca

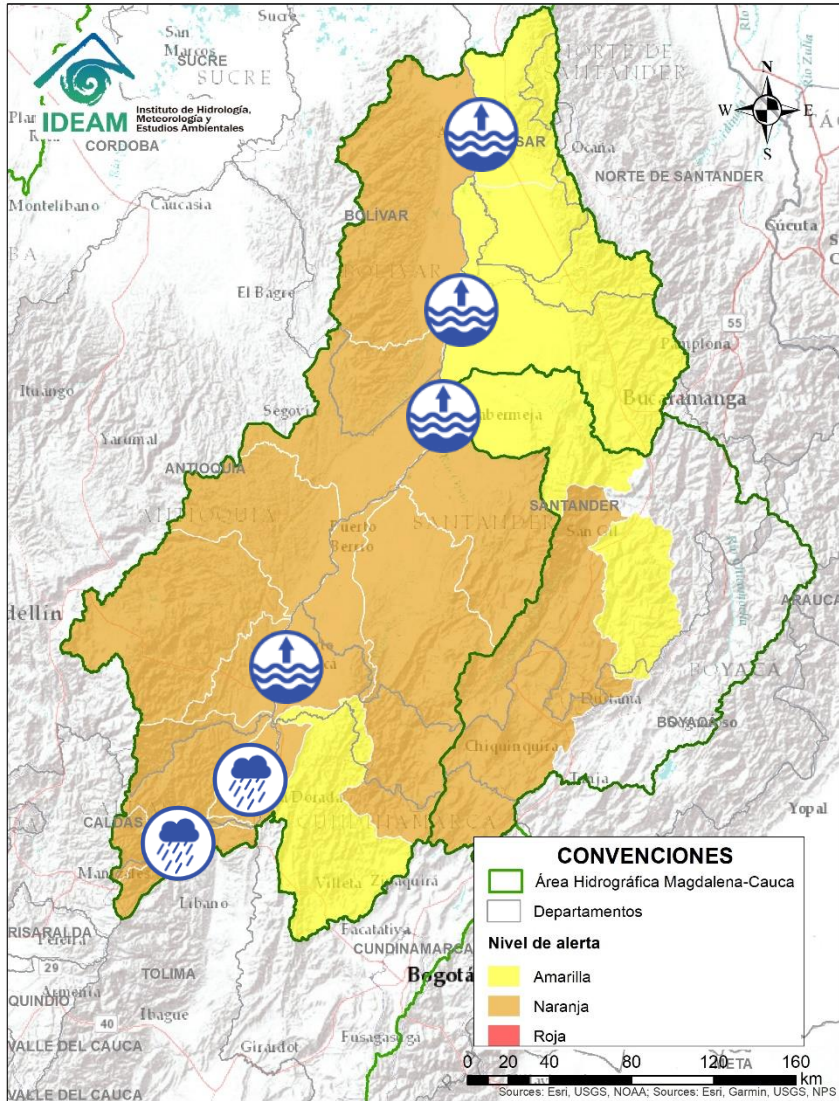
(cuena alta del río Magdalena)



Alerta	Zona Hidrográfica	Subzona o Cuenca Hidrográfica	Descripción de la alerta hidrológica
	Alto Magdalena	Cuenca alta del río Bogotá	Probabilidad de crecientes súbitas en la cuenca alta del río Bogotá, especial atención en los ríos Barandillas, Subachoque, Teusacá y Tunjuelo. Especialmente a la altura de los municipios de Suesca, Villagómez, Chocontá, Villapinzón, Nemocón, La Calera y Usme (Cundinamarca).
	Alto Magdalena	Cuenca media del río Bogotá	Probabilidad de crecientes súbitas del río Bogotá y sus afluentes. Especial atención en la ciudad de Bogotá y los municipios de Tocancipá, Cajicá, Chía, Funza, La Calera, Zipaquirá (Cundinamarca).
	Alto Magdalena	Cuenca Baja del río Bogotá	Probabilidad de crecientes súbitas en aportantes a la cuenca baja del río Bogotá, especialmente en los ríos Apulo, Calandaima y sus afluentes, en los municipios de La Mesa y Apulo respectivamente.
	Alto Magdalena	Cuenca Baja del río Bogotá	Niveles altos en la parte Baja del río Bogotá, se recomienda especial atención en el municipio de Girardot (Cundinamarca), ante posibles afectaciones por desbordamientos e inundaciones.
	Alto Magdalena	Cuenca del río Seco y otros directos al Magdalena	Probabilidad de incrementos súbitos en el nivel del río Seco entre otros directos al Magdalena en este sector.
	Alto Magdalena	Cuenca del río Lagunilla	Probabilidad de incrementos moderados en el nivel de los ríos Sabandija, Recio y Lagunilla, afluentes del alto Magdalena. Se recomienda especial atención en los municipios de Murillo, Líbano, Lérica, Armero, Venadillo (Tolima).



Área Hidrográfica del Magdalena – Cauca (cuenca media del río Magdalena)

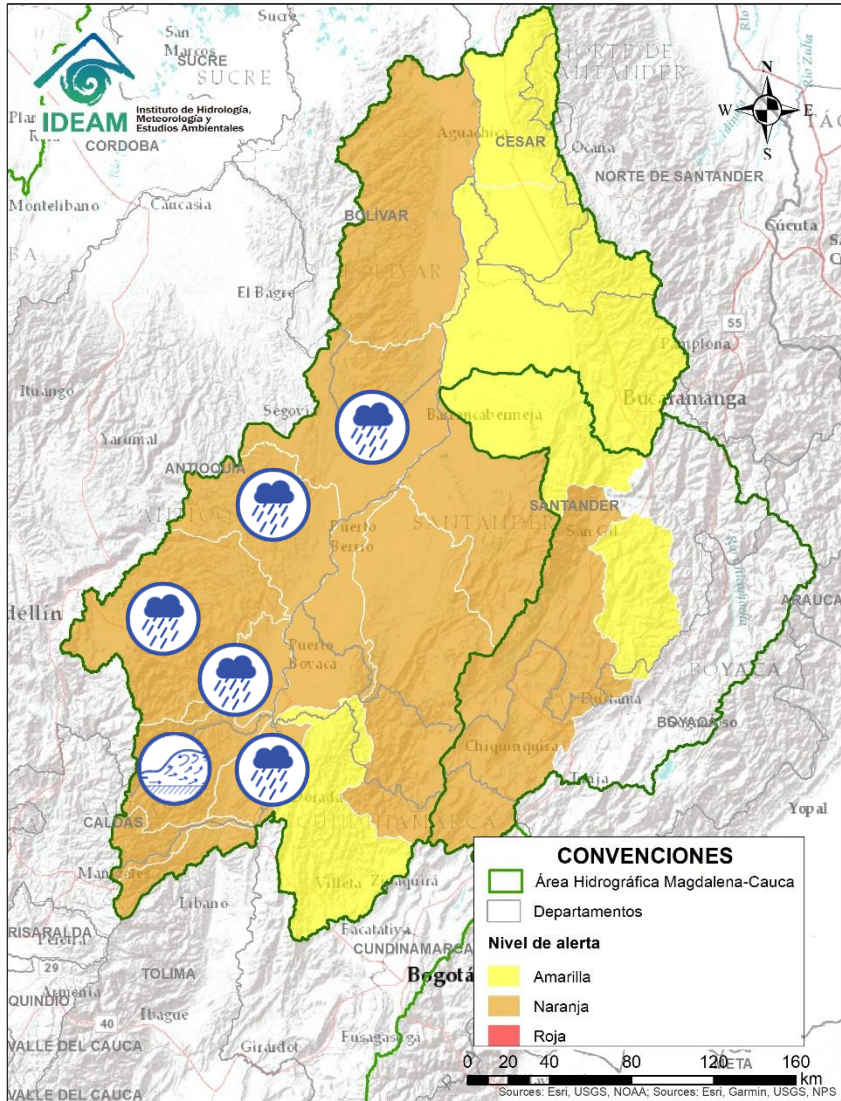


Alerta	Zona Hidrográfica	Subzona o Cuenca Hidrográfica	Descripción de la alerta hidrológica
	Medio Magdalena	Medio Magdalena	Niveles altos en el río Magdalena en el tramo entre Puerto Boyacá y Puerto Nare, con valores superiores a la cota de afectación, se recomienda especial atención ante posibles desbordamientos e inundaciones.
	Medio Magdalena	Parte media del río Magdalena	Niveles altos en el río Magdalena entre Barrancabermeja (Santander) y San Pablo (Bolívar).
	Medio Magdalena	Parte media del río Magdalena	Niveles altos en el río Magdalena en el tramo entre Puerto Wilches (Santander) y Gamarra (Cesar). Se recomienda especial atención ante posibles afectaciones por desbordamientos e inundaciones en estos municipios.
	Medio Magdalena	Cuenca del río Gualí	Probabilidad de crecientes súbitas en el río Gualí y sus afluentes, especial atención en los municipios de Fresno (Tolima), Mariquita (Tolima), Pensilvania (Caldas), Casablanca (Tolima) y Samaná (Caldas).
	Medio Magdalena	Cuenca del río Guarinó	Probabilidad de crecientes súbitas en la cuenca del río Guarinó. Especial atención en el municipio de Manzanares (Caldas). Nota: DCC reporta creciente súbita a la altura del La Victoria (Caldas) (03/06/2021).
	Medio Magdalena	Directos al Medio Magdalena entre los ríos Guarinó y La Miel	Probabilidad de crecientes súbitas en los niveles de los aportantes directos al Medio Magdalena entre los ríos Guarinó y La Miel. Nota: CDGRD Caldas reporta inundación en el municipio La Dorada, causando varias afectaciones en viviendas, enseres y familias (10/06/2021).



Área Hidrográfica del Magdalena – Cauca

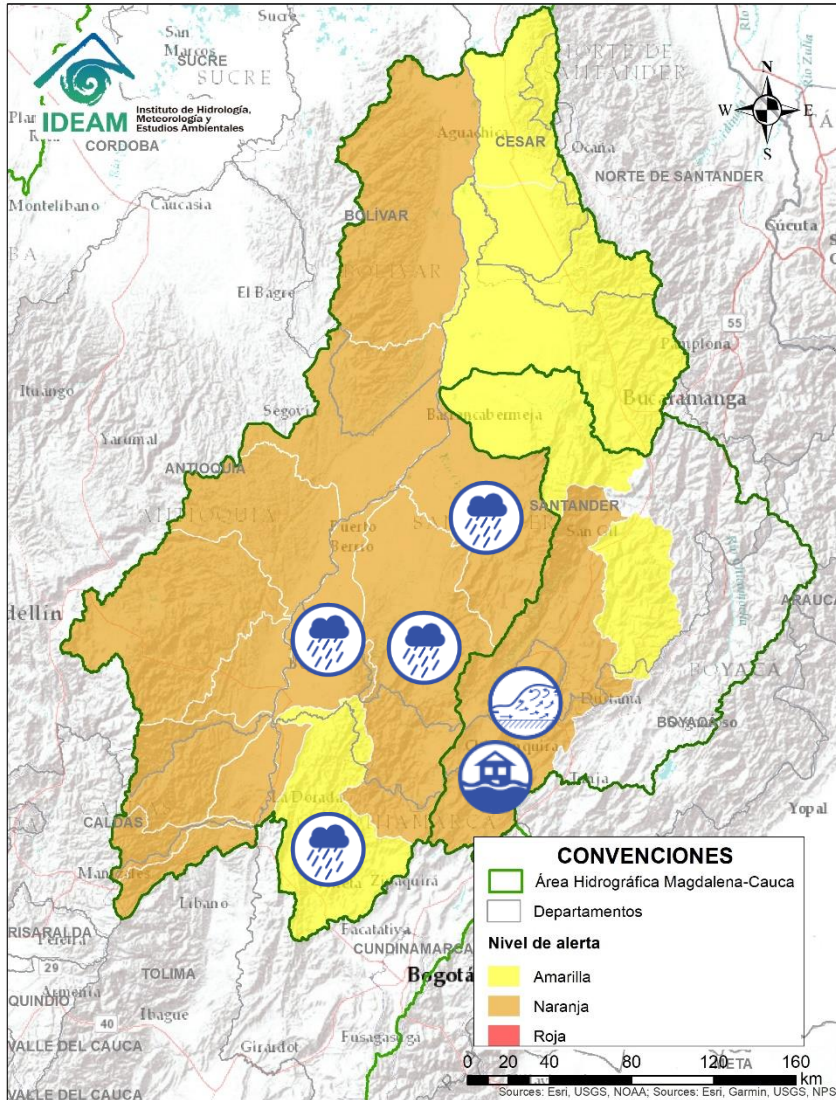
(cuenca media del río Magdalena)



Alerta	Zona Hidrografica	Subzona o Cuenca Hidrografica	Descripción de la alerta hidrológica
	Medio Magdalena	Cuenca del río La Miel (Samaná)	Crecientes súbitas en el río La Miel y sus aportantes. Especial atención en los municipios de Marquetalia, Samaná, Pensilvania, Norcasia (Caldas), Argelia y Sonsón (Antioquia).
	Medio Magdalena	Directos al medio Magdalena entre los ríos Miel y Nare	Probabilidad de crecientes súbitas en los niveles de los aportantes directos al Medio Magdalena entre los ríos La Miel y Nare. Especial atención en el río Claro (Cocorná Sur). Especial atención a la altura de los municipios de Sonsón, Puerto Triunfo, Puerto Nare y San Francisco.
	Medio Magdalena	Cuenca del río Nare	Probabilidad de crecientes súbitas en el río Nare y sus afluentes, especialmente los ríos Samaná Norte, Negro y quebradas Marinilla y Santa Gertrudis. Se recomienda especial atención en los municipios de El Retiro, La Ceja, Cisneros, San Roque, Santo Domingo, Concepción, Rionegro, Santuario, Marinilla, Cocorná, San Luis, Yolombó y Puerto Nare. Nota: 1) CDGRD de Antioquia reporta del río Chachira, afectando cultivos en el municipio de Rionegro (05,06,07/06/2021). 2) CDGRD de Antioquia reporta inundación afectando 10 viviendas en el municipio de Rionegro (12/06/2021).
	Medio Magdalena	Cuencas del río San Bartolo	Probabilidad de crecientes súbitas en el río San Bartolo y sus afluentes, principalmente en los ríos Vegachi y Regla. Especial atención en los municipios de Yolombó, Vegachi y Yondó.
	Medio Magdalena	Cuencas del río Cimitarra	Probabilidad de incrementos súbitos en el nivel del río Cimitarra y sus afluentes. Especial atención en los municipios de Yondó y Remedios.
	Medio Magdalena	Directos al medio Magdalena entre los ríos Seco y Negro	Probabilidad de incrementos súbitos en los niveles de los aportantes directos al Medio Magdalena entre los ríos Seco y Negro.



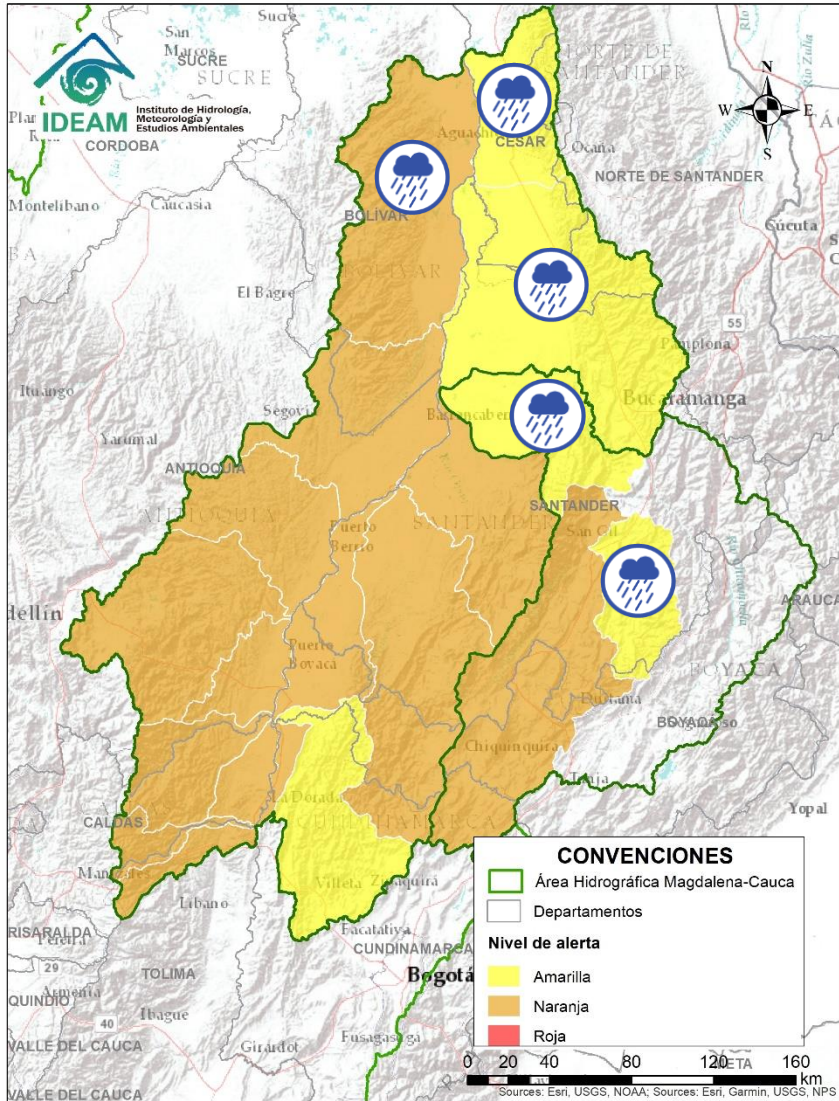
Área Hidrográfica del Magdalena – Cauca (cuenca media del río Magdalena)



Alerta	Zona Hidrografica	Subzona o Cuenca Hidrografica	Descripción de la alerta hidrológica
	Medio Magdalena	Cuenca del río Negro	Probabilidad de crecientes súbitas en el río Negro y sus afluentes, especialmente la quebrada la Negra, los ríos Rionegro, Guaguaqui, Pirucho y Talauta, se recomienda especial atención en los municipios de San Francisco, Pacho, La Palma, Villeta, Quebradanegra, Yacopí, Nimaima, San Francisco, Útica, La Vega, Sasaima, Guaduas y Tobia (Cundinamarca).
	Medio Magdalena	Directos al Magdalena Medio entre ríos Negro y Carare	Probabilidad de incrementos súbitos en los niveles de los directos al Medio Magdalena entre ríos Negro y Carare. Especial atención a la altura de Puerto Boyacá (Boyacá).
	Medio Magdalena	Cuenca del río Carare	Probabilidad de crecientes súbitas en los ríos Minero, Carare y sus afluentes, se recomienda especial atención a la altura de los municipios de Quípama y San pablo de Borbur (Boyacá), Cimitarra y Puerto Parra (Santander).
	Sogamoso	Cuenca del río Suárez	Alerta puntual en la parte alta de la cuenca del río Suarez, a la altura del municipio de San Miguel de Sema. Nota: 1) Por las inundaciones de más de 2 mil hectáreas de pastos totalmente inundadas y aproximadamente 4 mil hectáreas con agua estancada (RCN Radio 04/06/2021). 2) CDGRD Boyacá informa sobre desbordamiento de la Laguna de Fúquene y rompimiento de Jarillón, afectando fincas ganaderas (03/06/2021).
	Sogamoso	Cuenca del río Suárez	Crecientes súbitas en la cuenca del río Suárez y sus afluentes, especialmente el río Monquirá, Sutamarchán y Cochineró. Se recomienda especial atención a la altura de los municipios de Sutamarchán, Monquirá, Puente Nacional, Simacota y Hato. Nota CDGRD Santander informa creciente súbita del río Cochineró en el municipio de Puente Nacional (02/06/2021).
	Medio Magdalena	Cuenca del río Opón	Probabilidad de crecientes súbitas en el río Opón y sus tributarios, especialmente la quebrada Capote y el río La Colorada. Especial atención a la altura de los municipios Puerto Parra y Simacota (Santander).



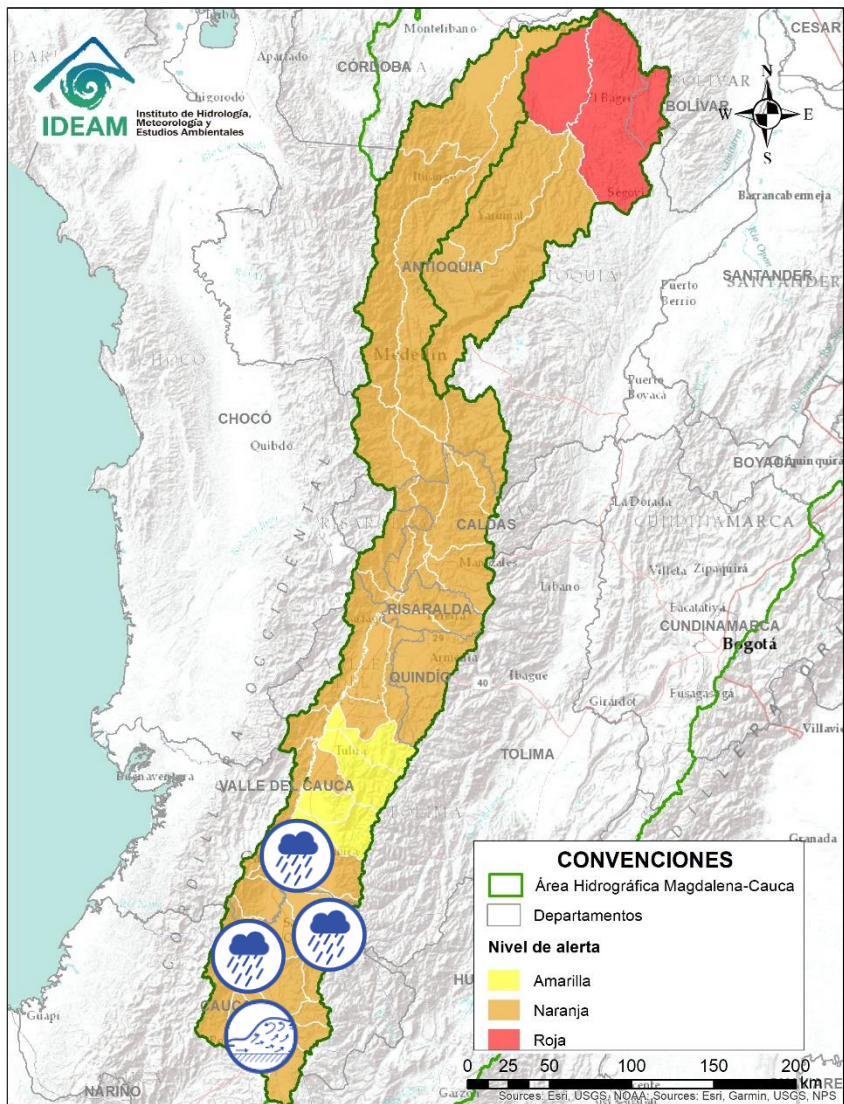
Área Hidrográfica del Magdalena – Cauca (cuenca media del río Magdalena)



Alerta	Zona Hidrografica	Subzona o Cuenca Hidrografica	Descripción de la alerta hidrológica
	Sogamoso	Cuenca del río Fonce	Probabilidad de crecientes súbitas en el río Fonce y sus afluentes, especialmente las quebradas Curití, Pozo Azul, Las Américas y río Mogoticos. Se recomienda especial atención a la altura de los municipios de Mogotes, Charalá, San Gil, Curití y Paramo (Santander).
	Sogamoso	Cuenca del río Sogamoso	Probabilidad de crecientes súbita en el río Sogamoso y sus afluentes.
	Medio Magdalena	Cuenca del río Lebrija	Probabilidad de creciente súbita en el río Lebrija y sus afluentes. Especial atención en los ríos Cáchira, Oro, Charta, Suratá y Playón. Se recomienda especial a la altura de los municipios Cáchira, Bucaramanga y Sabana de Torres (Santander). Nota: El AO reporta afectación en el tránsito de la vía Zapatoca – Bucaramanga, debido a la creciente de una quebrada (09/06/2021).
	Medio Magdalena	Directos al Magdalena (Brazo Morales)	Probabilidad de crecientes súbitas en los directos al Magdalena en el Brazo Morales. Se recomienda especial atención ante posibles afectaciones por desbordamientos e inundaciones.
	Medio Magdalena	Quebrada El Carmen	Probabilidad de crecientes súbitas en la Quebrada el Carmen y otros directos al Medio Magdalena.



Área Hidrográfica del Magdalena – Cauca (cuenca del río Cauca)

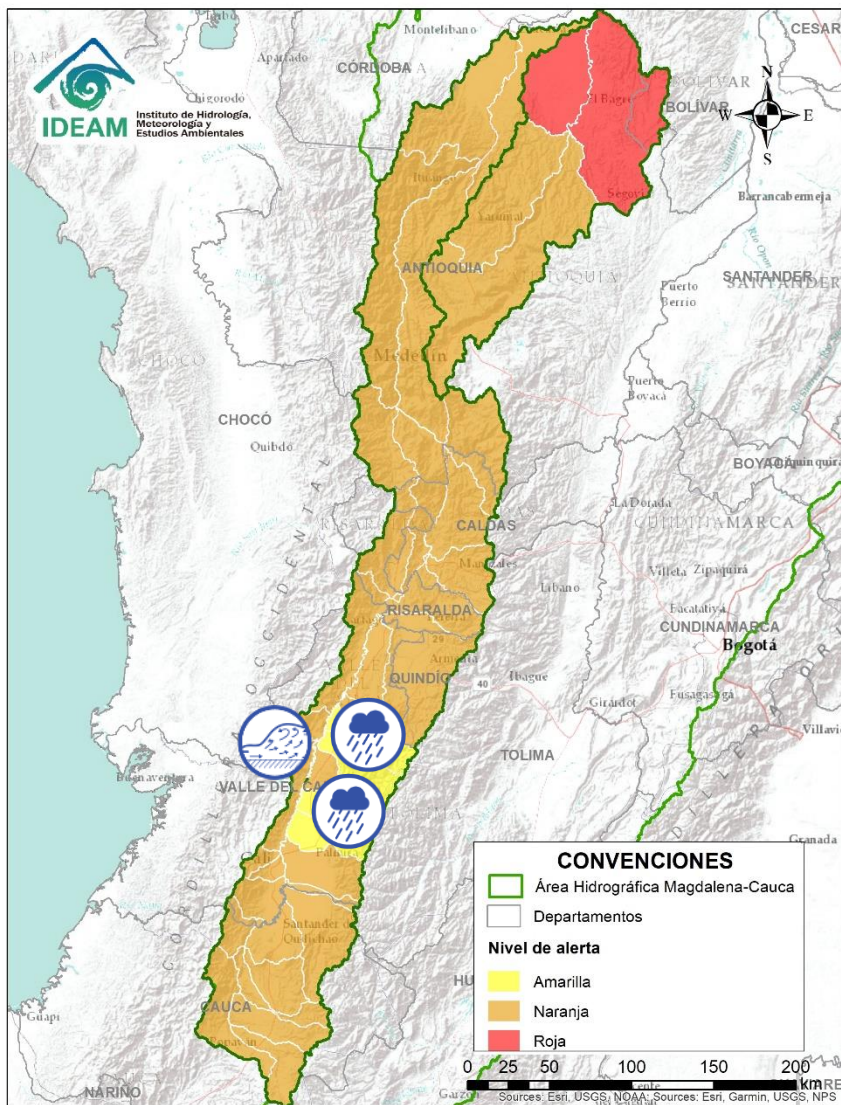


Alerta	Zona Hidrográfica	Subzona o Cuenca Hidrográfica	Descripción de la alerta hidrológica
	Cauca	Cuencas del alto Cauca (Cauca)	Creciente súbita del río Cauca en el municipio de Popayán, se regula nivel con apertura de compuertas de el embalse La Florida. Probabilidad de incrementos súbitos en los niveles de los ríos Salado, Molinos, Piendamó, Palace, Ovejas y sus afluentes, aportantes al Alto Cauca (Departamento de Cauca).
	Cauca	Cuencas del alto Cauca (Cauca)	Probabilidad de incrementos súbitos en los niveles de los ríos Quinamayo, Timba, Palo y sus afluentes. Se recomienda especial atención en los municipios de Toribio, Corinto, Caloto, Puerto Tejada, Santander de Quilichao y Buenos Aires (Cauca).
	Cauca	Cuenca de los ríos Claro y Jamundí	Probabilidad de crecientes súbitas en los niveles de los ríos Claro, Jamundí, Pance y sus afluentes. Especial atención en el municipio de Jamundí.
	Cauca	Cuencas del alto Cauca (Valle del Cauca)	Probabilidad de incrementos súbitos en los niveles de los ríos Lili, Meléndez y Canaveralejo, afluentes al Alto Cauca en el departamento de Valle del Cauca. Especial atención en la ciudad de Cali.
	Cauca	Cuenca del río Cali	Probabilidad de crecientes súbitas en la cuenca del río Cali. Especial atención en la ciudad de Cali (Valle del Cauca).
	Cauca	Cuencas del Alto Cauca (Valle del Cauca)	Probabilidad de crecientes súbitas en las cuencas de los ríos Desbaratado, Guachal, Bolo, Fraile, Párraga y sus afluentes, aportantes al Alto Cauca en el departamento Valle del Cauca.
	Cauca	Cuencas de los ríos Amaime y Cerrito	Probabilidad de crecientes súbitas en los ríos Amaime, Cerrito y sus afluentes como el río Nima (departamento de Valle del Cauca). Especial atención en el municipio de Palmira (departamento de Valle del Cauca).



Área Hidrográfica del Magdalena – Cauca

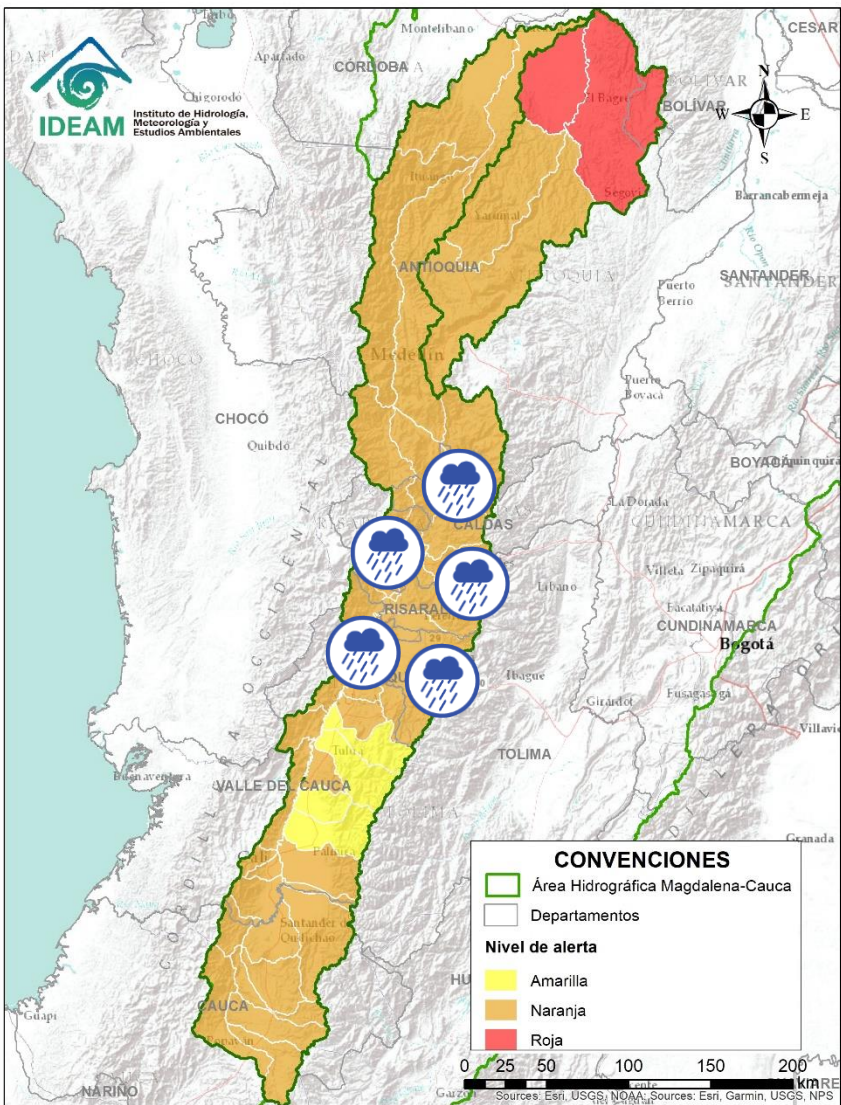
(cuenca del río Cauca)



Alerta	Zona Hidrográfica	Subzona o Cuenca Hidrográfica	Descripción de la alerta hidrológica
	Cauca	Cuencas de los ríos Guabas, Sabaletas y Sonso	Probabilidad de crecientes súbitas en las cuencas de los ríos Guabas, Sabaletas, Sonso y sus afluentes. Especial atención en los municipios de Ginebra y Guacarí (departamento de Valle del Cauca).
	Cauca	Cuenca de los ríos Guadalajara y San Pedro	Probabilidad de crecientes súbitas en las cuencas de los ríos Guadalajara, San Pedro y sus afluentes. Especial atención en los municipios de Guadalajara de Buga y San Pedro (departamento de Valle del Cauca). Se reporta desbordamiento de la acequia La Pachita en Buga.
	Cauca	Cuencas aportantes al río Cauca en el departamento del Valle del Cauca	Crecientes súbitas en los ríos Arroyohondo, Yumbo, Mulalo, Vijes, Yotoco, Mediacanoa, Piedras, Tuluá, Morales y sus afluentes (departamento de Valle del Cauca).
	Cauca	Cuencas aportantes al río Cauca en el departamento del Valle del Cauca	Probabilidad de creciente súbita en el río Tuluá y sus afluentes (departamento de Valle del Cauca).
	Cauca	Cuenca río Frio	Probabilidad de crecientes súbitas en el río Frio y sus afluentes. Especial atención en el municipio de Riofrio.
	Cauca	Cuencas del río Bugalagrande	Probabilidad de creciente súbita en el río Bugalagrande y sus afluentes (departamento de Valle del Cauca).
	Cauca	Cuenca del río Paila	Probabilidad de crecientes súbitas en el río Paila y sus afluentes. Especial atención en el corregimiento de la Paila, municipio de Zarzal.
	Cauca	Cuencas aportantes al río Cauca en el departamento del Valle del Cauca	Probabilidad de crecientes súbitas en los ríos Riopaila y Zarzal, asociados con el distrito de riego del RUT (Roldanillo - La Unión - Toro) y pertenecientes a la subzona hidrográfica de los ríos Pescador, RUT, Chanco, Catarina, Cañaveral (departamento de Valle del Cauca).



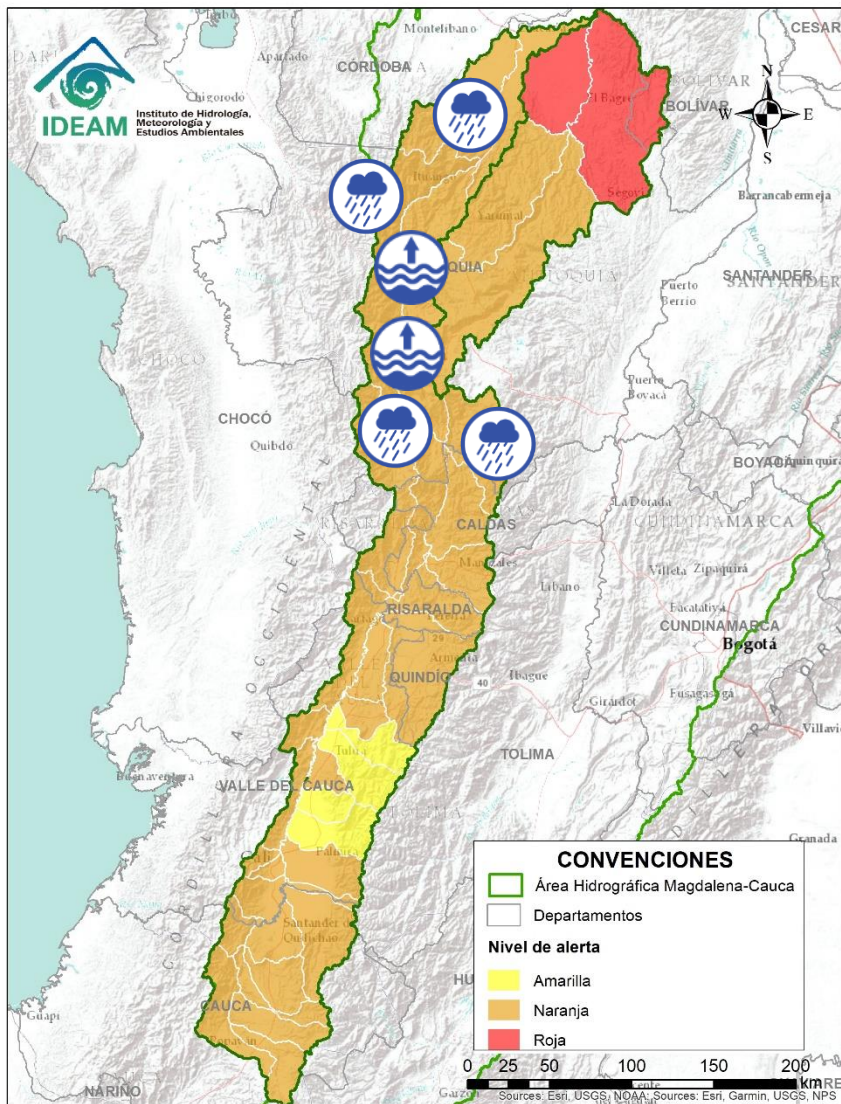
Área Hidrográfica del Magdalena – Cauca (cuenca del río Cauca)



Alerta	Zona Hidrográfica	Subzona o Cuenca Hidrográfica	Descripción de la alerta hidrológica
	Cauca	Cuencas aportantes al río Cauca en el departamento del Valle del Cauca	Probabilidad de crecientes súbitas en la cuenca de los ríos Las Cañas - Los Micos y Obando, aportantes al Cauca en el departamento Valle del Cauca. Especial atención en los municipios de Cartago y La Victoria.
	Cauca	Cuenca del río La Vieja	Probabilidad de crecientes súbitas en el río La Vieja y sus afluentes. Se recomienda especial atención en el municipios de Tebaida, Pijao, Armenia, Calarcá y Salento (Quindío). Estar atentos por posibles crecientes súbitas en los ríos Verde (municipios de Córdoba y Buenavista), Lejos (municipio de Pijao) y Quindío (municipios de Calarcá y Salento).
	Cauca	Cuenca del río Otún	Probabilidad de creciente súbita en la cuenca del río Otún y sus afluentes. Se recomienda especial atención en el municipio de Dos Quebradas y Santa Rosa de Cabal.
	Cauca	Cuenca del río Chinchiná	Probabilidad de crecientes súbitas en el río Chinchiná y sus afluentes en el Eje Cafetero. Especial atención en los municipios de Villamaría y Manizales (Caldas).
	Cauca	Cuenca del río Risaralda	Crecientes súbitas en el río Risaralda y sus afluentes. Especial atención a la altura del municipio de Riosucio Viterbo, Belalcázar (Caldas), Balboa y La Virginia (Risaralda).
	Cauca	Cuenca del río Tapias	Probabilidad de crecientes súbitas en la cuenca del río Tapias y sus afluentes en el Eje Cafetero.



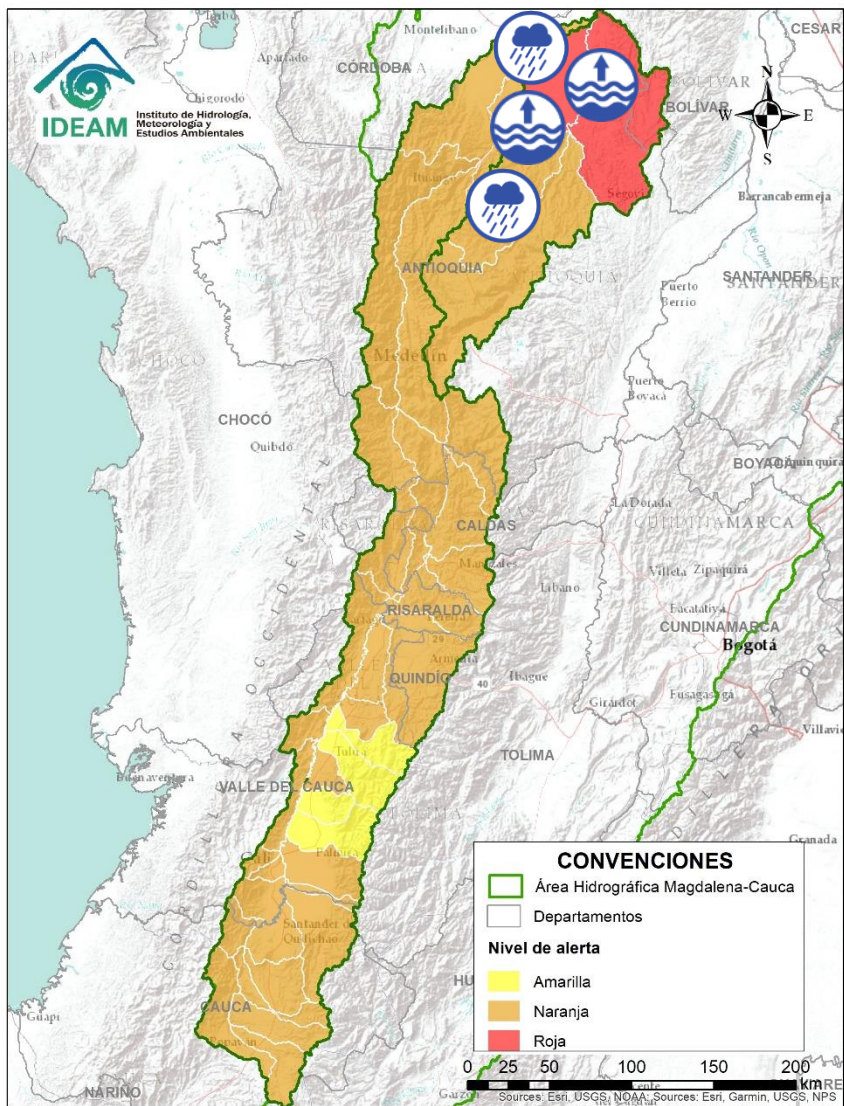
Área Hidrográfica del Magdalena – Cauca (cuenca del río Cauca)



Alerta	Zona Hidrográfica	Subzona o Cuenca Hidrográfica	Descripción de la alerta hidrológica
	Cauca	Cuenca del río Frío	Probabilidad de crecientes súbitas en la cuenca del río Frío y sus afluentes en el Eje Cafetero.
	Cauca	Cuenca del río Arma	Probabilidad de crecientes súbitas en la cuenca del río Arma y sus afluentes en el Eje Cafetero.
	Cauca	Cuenca del río San Juan	Probabilidad de crecientes súbitas en el río San Juan y sus afluentes, especialmente en los ríos Taparto y Bolívar, y las quebradas La Liboriana, Los Monos y La Linda, a la altura de los municipios de Andes, Betania, Salgar, Ciudad Bolívar y Pueblorrico (Antioquia).
	Cauca	Río Cauca	Nivel alto del río Cauca entre los municipios de La Pintada y Venecia, con valores superiores a la cota de afectación, se recomienda especial atención ante posibles afectaciones por desbordamientos e inundaciones.
	Cauca	Río Cauca	Nivel alto del río Cauca entre los municipios de Venecia y Valdivia (Antioquia), se recomienda especial atención ante posibles afectaciones por desbordamientos e inundaciones aguas abajo.
	Cauca	Directos al río Cauca entre San Juan - Pto Valdivia	Probabilidad de crecientes súbitas en los aportantes directos al río Cauca entre el río San Juan - Pto Valdivia, especialmente el río Tonusco en el municipio de Venecia y las quebradas Sopetran y La Frisola. Especial atención en los municipios de Fredonia, Santafé de Antioquia y en Ebejico, Heliconia y Armenia. Y niveles altos en el río Cauca desde Venecia hasta Valdivia (Antioquia).
	Cauca	Cuenca del río Taraza-Man	Probabilidad de crecientes súbitas en los niveles de los ríos Tarazá, Man y sus afluentes, a la altura de los municipios de Tarazá y Cáceres (Antioquia).

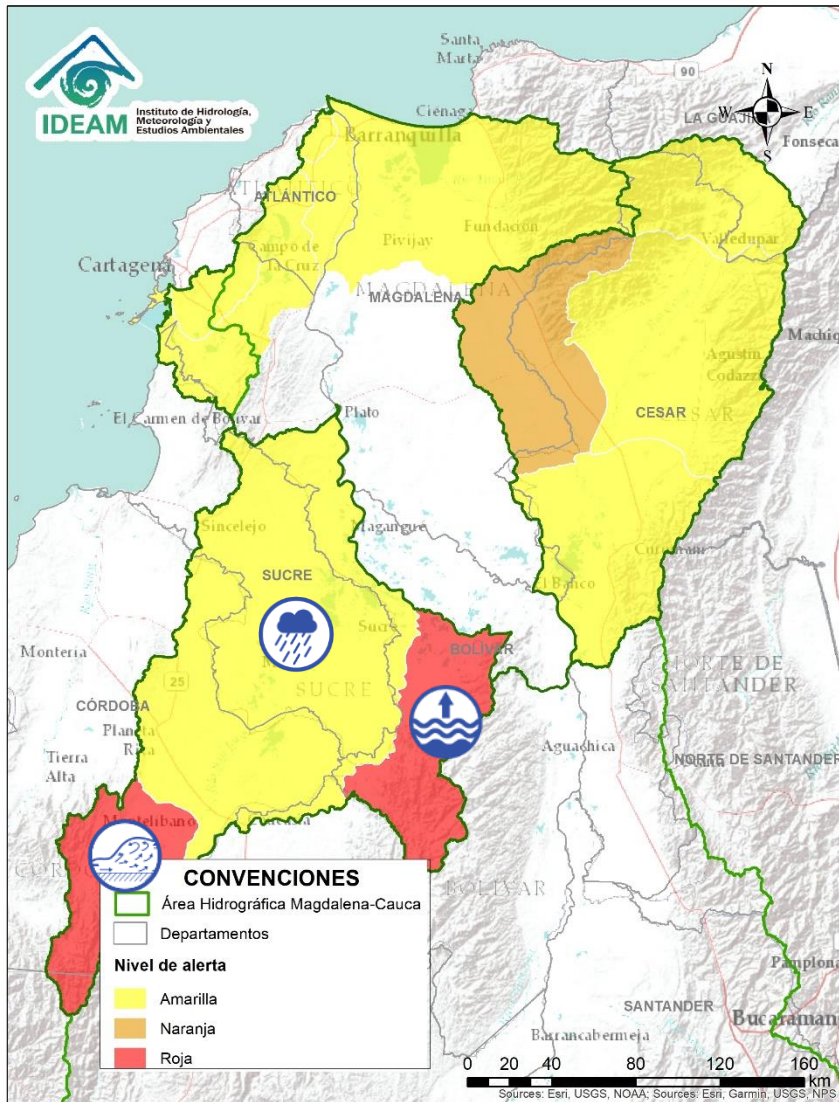


Área Hidrográfica del Magdalena – Cauca (cuenca del río Cauca)



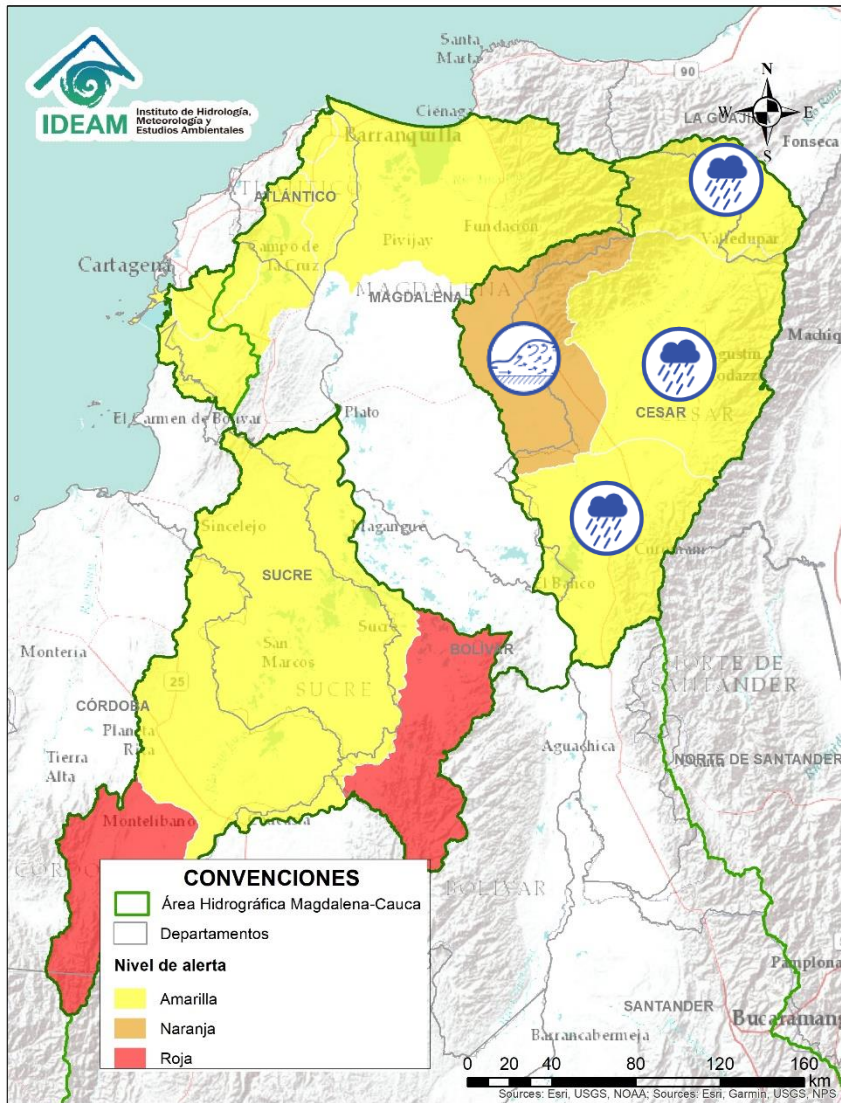
Alerta	Zona Hidrográfica	Subzona o Cuenca Hidrográfica	Descripción de la alerta hidrológica
	Nechí	Cuenca del río Porce	Probabilidad de crecientes súbitas en los niveles de los ríos Medellín, Porce y sus afluentes en el Valle de Aburra. Se recomienda especial atención en los municipios de Medellín, Girardota, Caldas, Sabaneta, Itagüí, Barbosa, Copacabana, Bello y La Estrella. Nota: 1) Creciente en el río Grande en la estación ubicada en el municipio de Santa Rosa de Osos, por lluvias en el sector, esté río descarga en el río Porce y finalmente en el embalse Porce II. Prestar atención al centro poblado de Caney que se encuentra ribereño del municipio, y población ribereña de los municipios de Don Matías, Yolombó y Gomez Plata que se encuentra aguas abajo de este punto (11/06/2021). 2) Desbordamiento en la Q. Santa Elena en sector canalizado por debajo de la Playa, en el sector del edificio Coltejer del barrio la Calendaría produciendo inundación en vías afectando el tráfico vehicular y inundación de algunos locales (11/06/2021).
	Nechí	Cuenca alta del río Nechí	Probabilidad de crecientes súbitas en la cuenca alta del río Nechí y sus afluentes. Especial atención en los municipios de Angostura, Anorí, Campamento y Yarumal (Antioquia).
	Cauca	Cuenca baja del río Nechí	Niveles altos en la cuenca baja del río Nechí y sus afluentes, especialmente el río Tigüí, se recomienda especial atención en el municipio de Nechí (Antioquia), ante posibles afectaciones por desbordamientos e inundaciones. Nota 1): Regional de Antioquia reporta creciente súbita por el río Nechí aguas abajo, en las veredas Caño La Tres y Tosnovan (Zaragoza). 2) CDGRD de Antioquia reporta inundación por aumento de los niveles del río Nechí y río Cauca, dejando cultivos y 63 viviendas afectadas en el municipio Nechí (12/06/2021).
	Cauca	Directos al río Cauca entre Pto Valdivia - Nechí	Probabilidad de crecientes súbitas en los aportantes directos al río Cauca entre Puerto Valdivia y Nechí.
	Cauca	Río Cauca	Niveles altos del río Cauca entre los municipios de Caucasia y Nechí (Antioquia).





Área Hidrográfica del Magdalena – Cauca (cuena baja del río Magdalena)



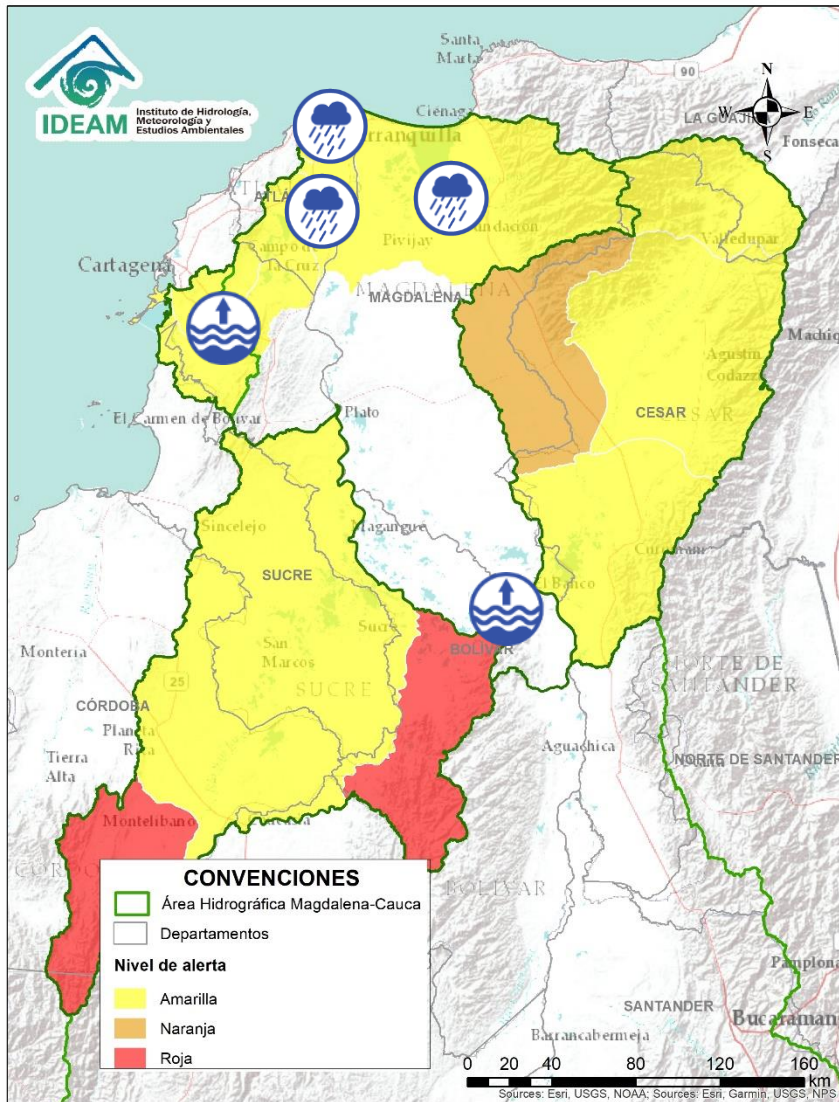
Alerta	Zona Hidrográfica	Subzona o Cuenca Hidrográfica	Descripción de la alerta hidrológica
	Bajo Magdalena – Cauca – San Jorge	Cuenca alta del río San Jorge	Crecientes súbitas en la parte alta del río San Jorge y sus afluentes, especialmente los ríos San Pedro y Uré. Se recomienda especial atención en los municipios de Puerto Libertador, Montelíbano y Buenavista (Córdoba), ante posibles afectaciones por desbordamientos e inundaciones.
	Bajo Magdalena – Cauca – San Jorge	Bajo San Jorge – La Mojana	Probabilidad de crecientes súbitas en caños aportantes al bajo San Jorge y niveles altos en el río San Jorge. Igualmente, se registran variadas fluctuaciones en el sistema de ciénagas de Ayapel y San Marcos. Especial atención a los municipios de Ayapel (Córdoba), Caimito, San Pedro, Galeras y San Luis de Sincé (Sucre).
	Bajo Magdalena – Cauca – San Jorge	Bajo San Jorge – La Mojana	Alerta puntual: Probabilidad de crecientes súbitas en municipios riveroños de la Mojana por transvase de las ciénagas influidas por el río Cauca.
	Bajo Magdalena – Cauca – San Jorge	Directos Bajo Cauca – Magdalena. Ciénaga La Raya entre río Nechí y Brazo de Loba	Niveles altos del río Cauca desde Nechí (Antioquia) hasta Pinillos (Bolívar). Se recomienda especial atención al corregimiento de Armenia (municipio de Pinillos) y también estar atentos en los municipios de Ayapel (Córdoba), San Jacinto del Cauca y Achí (Bolívar) y los municipios sucreños de Majagual, Sucre y Guaranda, ante posibles afectaciones por desbordamientos e inundaciones. Nota: 1) CDGRD Bolívar informa sobre evento de inundación en el municipio Achí corregimiento Puerto Venecia por rompimiento obra de mitigación (01/06/2021). 2) CDGRD Bolívar informa sobre evento de inundación en el municipio de Tiquisio corregimiento de quebrada del medio por desbordamiento de la quebrada Malena, afectando 1 vía, cultivos y animales (06/06/2021).

Área Hidrográfica del Magdalena – Cauca (cuena baja del río Magdalena)



Alerta	Zona Hidrográfica	Subzona o Cuenca Hidrográfica	Descripción de la alerta hidrológica
	Cesar	Cuenca alta del río Cesar	Probabilidad de incrementos súbitos en los niveles de la parte alta del río Cesar y sus afluentes. Se recomienda especial atención a la altura del municipio de San Juan del Cesar y zona rural.
	Cesar	Cuenca media del río Cesar	Probabilidad de creciente súbita en la parte media del río Cesar y sus aportantes. Especial atención en los municipios de Valledupar y Agustín Codazzi.
	Cesar	Cuenca del río Ariguani	Incrementos moderados en el nivel del río Ariguani y sus afluentes. Especial atención en los municipios de Pueblo Bello, El Copey y Ariguani.
	Cesar	Cuenca baja del río Cesar	Probabilidad de incrementos súbitos en los niveles del río Cesar y sus afluentes en la cuenca baja, se recomienda especial atención en los municipios de La Jagua de Ibirico, Chiriguana, Curumaní y Chimichagua.

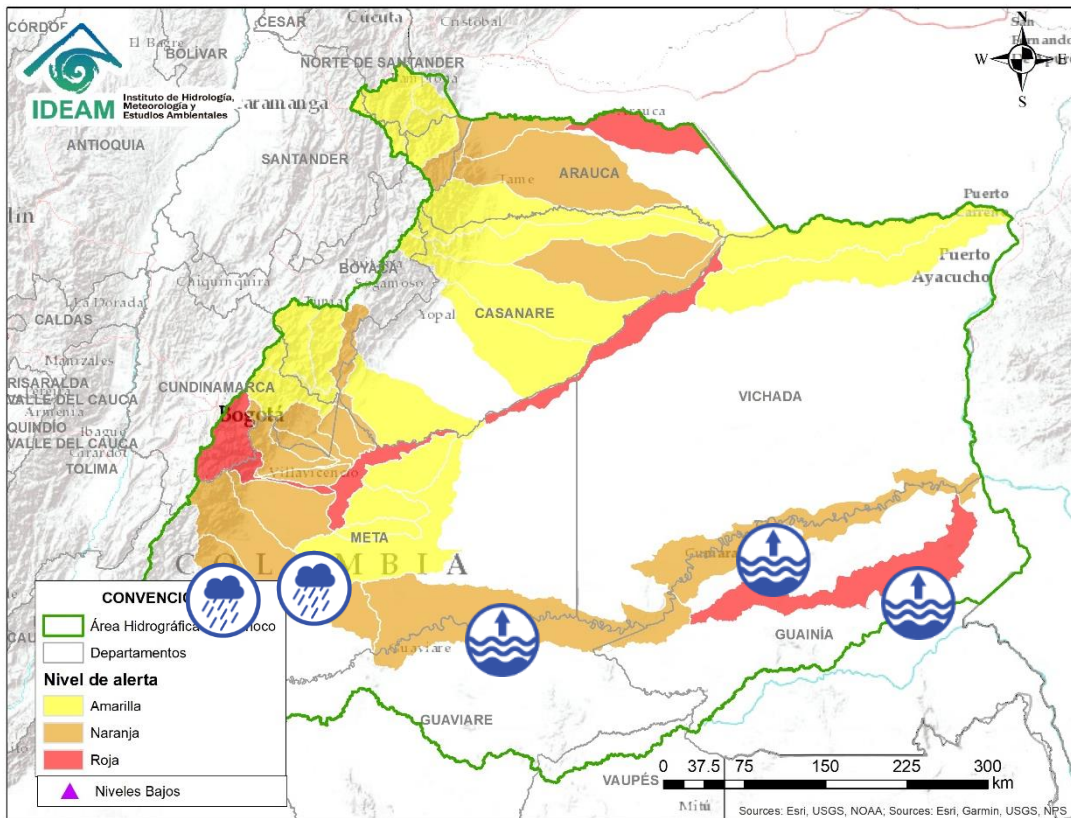
Área Hidrográfica del Magdalena – Cauca (cuena baja del río Magdalena)



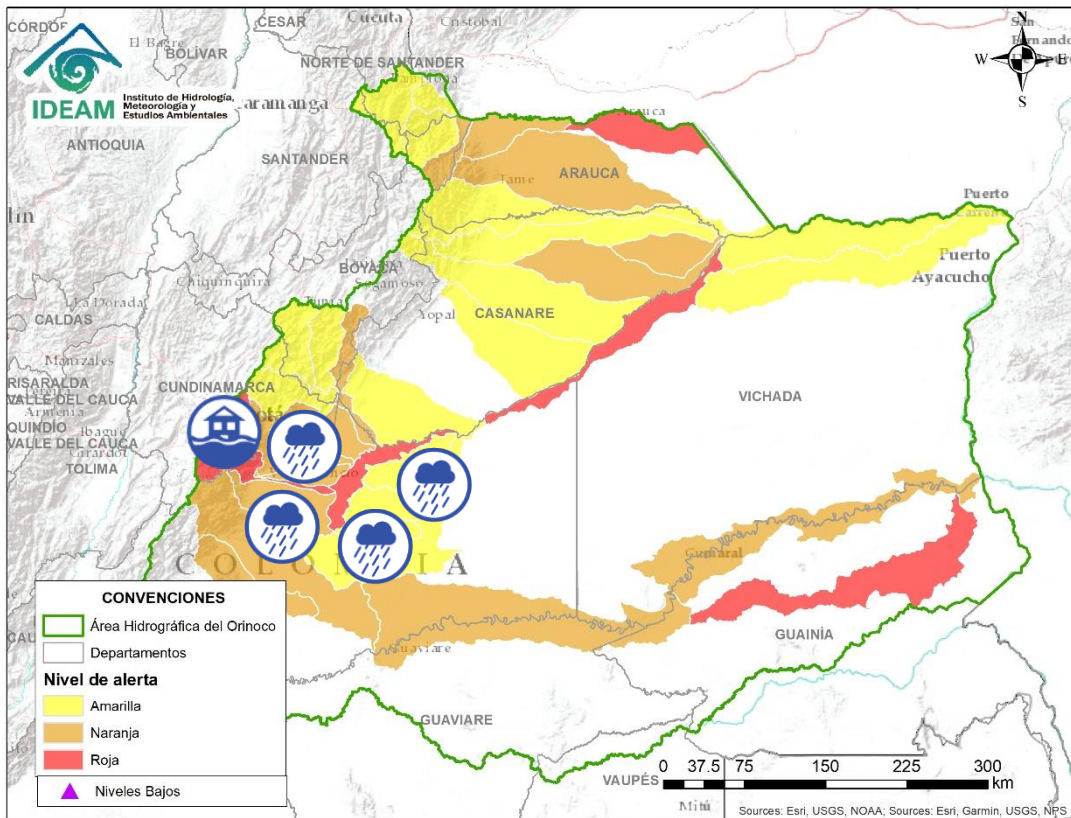
Alerta	Zona Hidrográfica	Subzona o Cuenca Hidrográfica	Descripción de la alerta hidrológica
	Bajo Magdalena	Directos al bajo Magdalena entre El Banco y El Plato	Niveles altos del río Magdalena entre los municipios de Regidor, Peñón (Bolívar) y El Banco (Magdalena). Se recomienda especial atención ante posibles afectaciones por desbordamientos e inundaciones. Nota: CDGRD de Bolívar reporta niveles altos del río Magdalena sobrepasando dique a la altura del sector Quena del municipio de Regidor (Bolívar) (14/06/2021).
	Bajo Magdalena	Ciénaga Grande de Santa Marta	Probabilidad de incrementos en los niveles de los ríos que descienden de la Sierra Nevada y descargan sus aguas en la Ciénaga Grande de Santa Marta, tales como los ríos Frío, Sevilla, Tucurínca, Aracataca, Fundación y sus afluentes.
	Bajo Magdalena	Canal del Dique (margen derecha)	Niveles altos en el Canal del Dique (margen derecha). Especial atención en los municipios de Pasacaballos, Arjona y Sabanalarga.
	Bajo Magdalena	Canal del Dique (margen izquierda)	Niveles altos en el Canal del Dique (margen izquierda). Especial atención en los municipios de Mahates, Arroyohondo y María La Baja.
	Bajo Magdalena	Directos al Magdalena entre Calamar y desembocadura al mar Caribe	Probabilidad de crecientes súbitas en los ríos directos al Magdalena entre Calamar y desembocadura al mar Caribe.
	Bajo Magdalena	Directos al Caribe Ciénaga Mallorquín	Probabilidad de formación de Arroyos en los directos en la ciénaga Mallorquín. Especial atención a los municipios de La playa, Juan Mina y Galapa. Adicionalmente, no se descarta la formación de arroyos en la ciudad de Barranquilla.



Área Hidrográfica del Orinoco



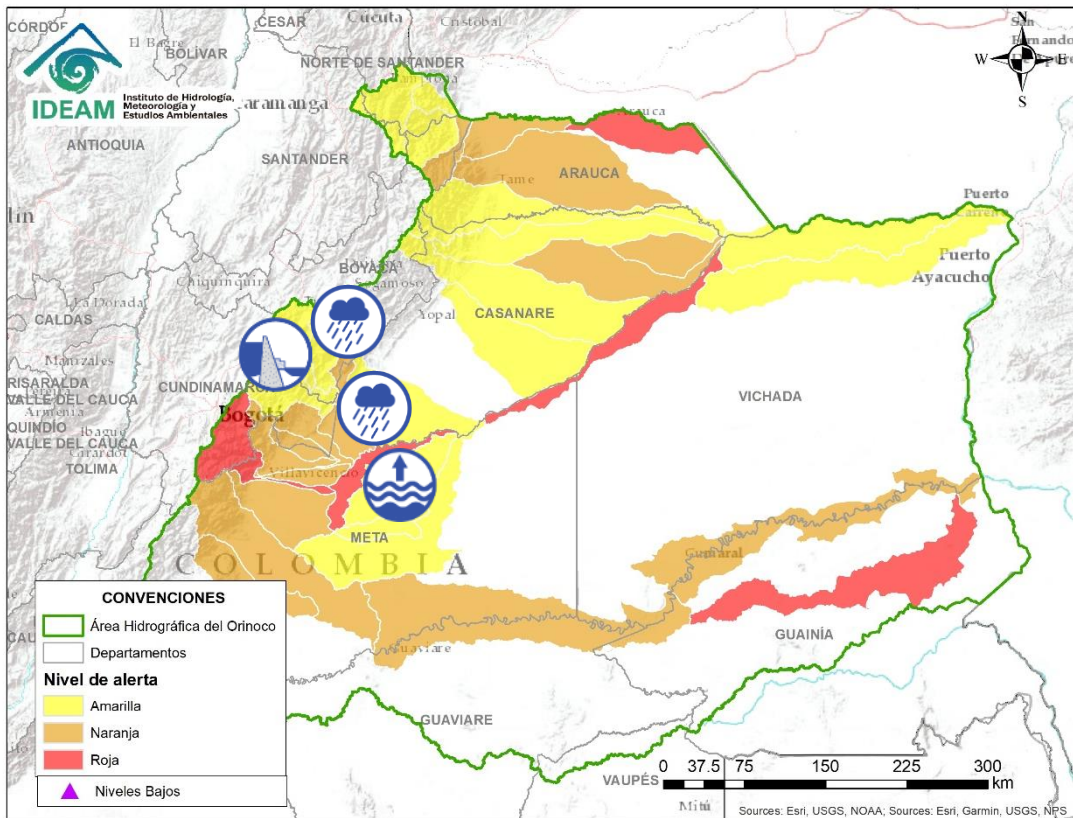
Alerta	Zona Hidrográfica	Subzona o Cuenca Hidrográfica	Descripción de la alerta hidrológica
	Guaviare	Cuenca del río Guejar	Probabilidad de crecientes súbitas en el río Guejar entre los municipios de San Juan de Arama y Vistahermosa.
	Guaviare	Cuenca del río Ariari	Probabilidad de crecientes súbitas en el río Ariari especialmente a la altura del municipio de Puerto Rico. Se recomienda especial atención en los municipios de Cubarral, Lejanías, El Castillo, Granada, Fuente de Oro, Puerto Lleras, Puerto Rico y Puerto Concordia.
	Guaviare	Cuenca Media del río Guaviare	Niveles altos en la cuenca Media del río Guaviare, especialmente a la altura de San José del Guaviare. Nota: 1) DCC Y CMGRD San José Del Guaviare – Guaviare, informa sobre desbordamiento del caño Agua Bonita sector: Aguas Claras, afectando 5 viviendas (08/05/2021). 2) De acuerdo a reporte de AO 03 En el municipio de Mapiripán se presentan desbordamientos del río Guaviare, afectando cultivos de yuca maíz plátano (09/05/2021). 3) CDGRD Meta informa sobre inundación en el municipio de Mapiripán vereda El Mielón, afectando 45 viviendas (17/05/2021). 4) CDGRD Meta informa sobre inundación en el municipio Mapiripán sector Pueblo Nuevo, afectando 32 viviendas (18/05/2021).
	Guaviare	Cuenca baja del río Guaviare	Niveles altos en la parte baja del río Guaviare. Los niveles se encuentran en condición de ascenso y se prevé que esta situación continúe durante los siguientes días.
	Inírida	Cuenca baja del río Inírida	Niveles altos en la parte baja del río Inírida a la altura del municipio de Inírida. Los niveles se encuentran en condición de ascenso y se prevé que este comportamiento continúe durante los siguientes días.



Alerta	Zona Hidrográfica	Subzona o Cuenca Hidrográfica	Descripción de la alerta hidrológica
	Meta	Cuencas aportantes a la cuenca alta del río Meta	Probabilidad de incrementos súbitos en las cuencas de los ríos Manacacías, caño Cumaral, Melúa y sus afluentes entre otros aportantes a la cuenca alta del río Meta.
	Meta	Cuenca del río Yucao	Probabilidad de crecientes súbitas en la cuenca del río Yucao. Especial atención en el municipio de Puerto Gaitán (Meta).
	Meta	Cuencas de los ríos Metica, Guamal y Humadea	Probabilidad de crecientes súbitas en las cuencas de los ríos Metica, Guamal y Humadea y sus afluentes, aportantes a la cuenca alta del río Meta.
	Meta	Cuenca río Guayuriba	Probabilidad de creciente súbita del río Guayuriba y sus afluentes, especial atención a sus aportantes como la quebrada Blanca y el río Negro a la altura de los municipios de Guayabetal (Cundinamarca), Acacias y Villavicencio (Meta). Nota 1): se reporta desde el Área operativa No 3 del IDEAM QUE se presenta avalancha por deslizamiento en Quetame (Rio Contador) y pone en alerta a las riveras del rio Guayuriba (10/06/2021). 2) CDGRD de Meta reporta inundación por crecientes súbitas de quebradas, afectando viviendas en los municipios Ubaque, Fomeque y Une (12/06/2021).
	Meta	Cuenca del río Negro	Probabilidad de crecientes súbitas en la cuenca del río Negro.
	Meta	Cuenca del río Guatiquía	Creciente súbita del río Guatiquía y sus afluentes. Especial atención a la altura del municipio de Villavicencio. Nota: CDGRD de Meta reporta creciente súbita sector caño Parrado, afectando 2 viviendas en Villavicencio (12/06/2021).
	Meta	Cuenca del río Guacavía	Probabilidad de crecientes súbitas en el río Guacavía y sus afluentes, se recomienda especial atención a la altura del municipio Cumaral (Meta).



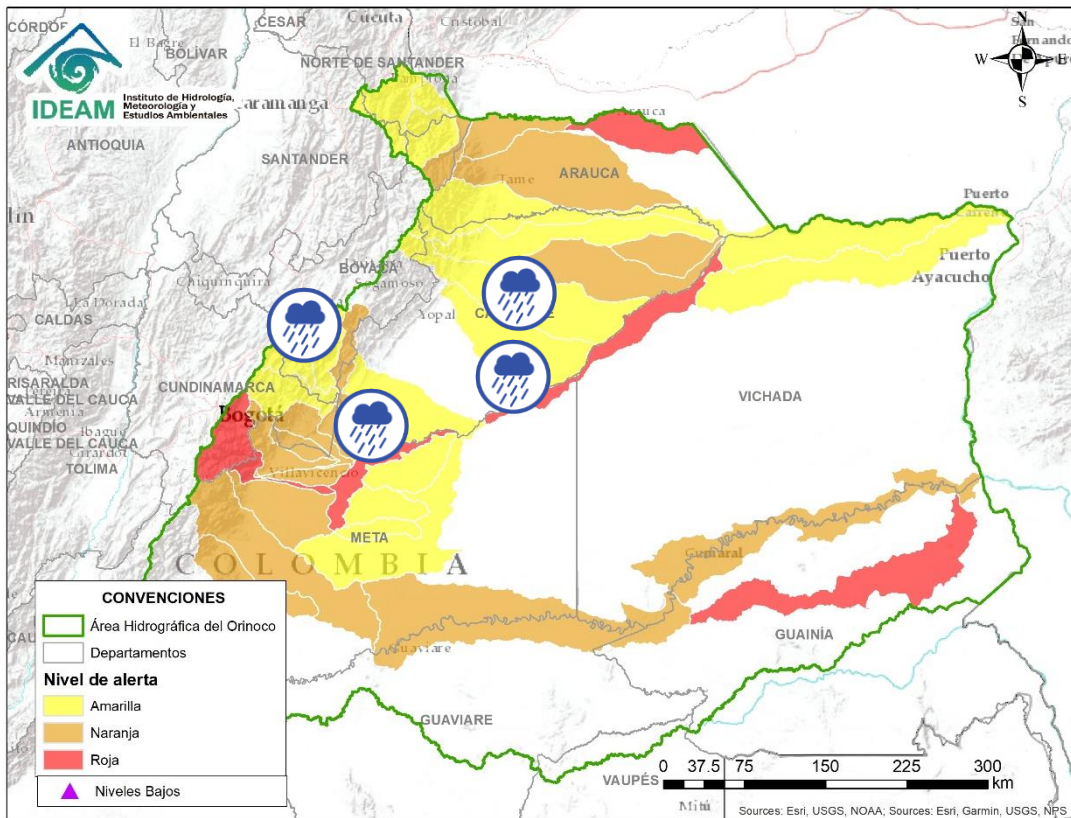
Área Hidrográfica del Orinoco



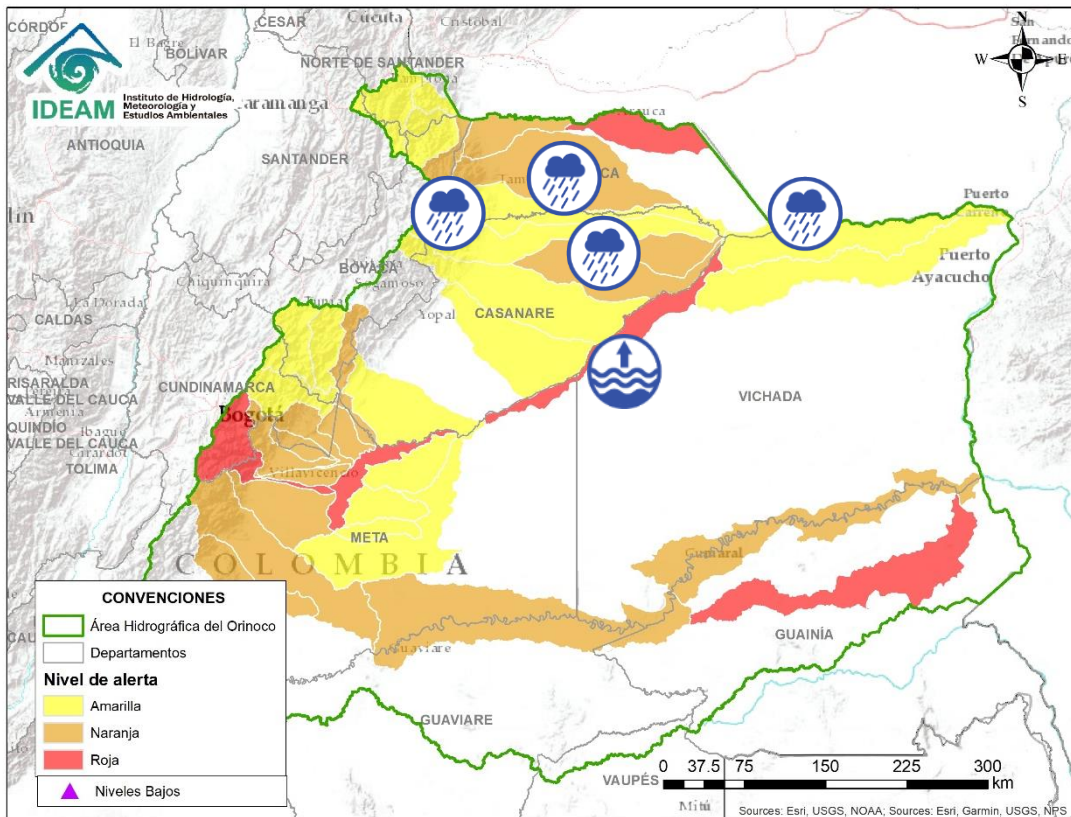
Alerta	Zona Hidrográfica	Subzona o Cuenca Hidrográfica	Descripción de la alerta hidrológica
	Meta	Cuenca río Humea y sus afluentes	Probabilidad de crecientes súbitas en el río Humea y sus afluentes. Especial atención en los municipios de Paratebuena y Medina (Cundinamarca).
	Meta	Cuenca río Humea y sus afluentes	Alerta Puntual por creciente súbita y desbordamiento del río San Juanito. Especial atención en el municipio de Medina (Cundinamarca). Nota: CDGRD Cundinamarca informa sobre desbordamiento del río San Juanito en el municipio de Medina vereda San Marco, dejando 1 vivienda destruida y 14 afectadas (02/06/2021).
	Meta	Directos al río Meta entre los ríos Humea y Upía	Probabilidad de crecientes súbitas en la SZH directos al río Meta entre los ríos Humea y Upía. Especial atención a la altura del municipio de Cabuyaro, debido a incrementos del río Meta.
	Meta	Directos al Meta entre ríos Guayuriba y Yucao	Niveles altos del río Meta a la altura del municipio de Puerto López (Meta). Se recomienda especial atención en los municipios de Puerto López, Cabuyaro y Puerto Gaitán (Meta).
	Meta	Cuenca del río Guavio	Probabilidad de crecientes súbitas en la cuenca del río Guavio. Nota: De acuerdo al comunicado emitido por EMGESA del día 15 de junio a las 06:00 HLC, se mantiene la alerta amarilla aguas abajo del embalse Guavio en las zonas ribereñas de los ríos Guavio y Upía, dados los altos niveles del embalse y las descargas controladas sobre estas corrientes principales.
	Meta	Cuenca del río Garagoa	Probabilidad de creciente súbitas en la cuenca del río Garagoa y sus afluentes, especialmente el río Tibaná. Especial atención en los municipios de Chivor, Macanal, Somondoco, Garagoa, Almeida y Tibaná.



Área Hidrográfica del Orinoco



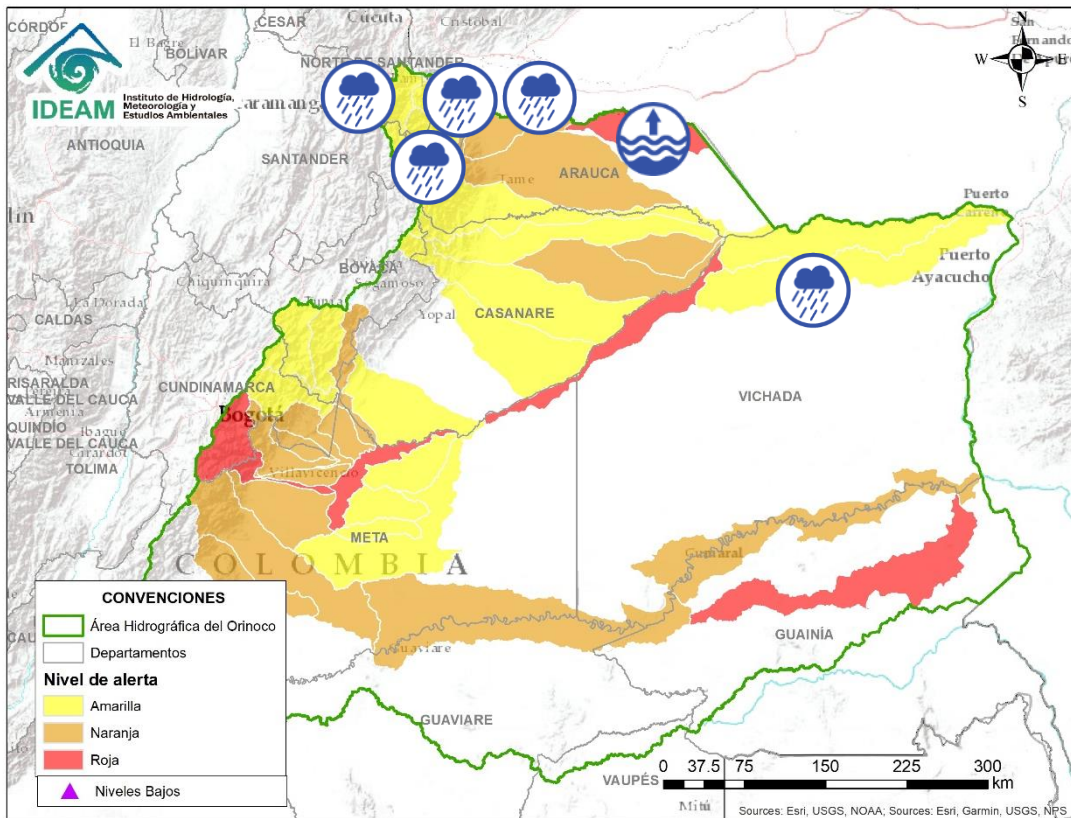
Alerta	Zona Hidrográfica	Subzona o Cuenca Hidrográfica	Descripción de la alerta hidrológica
	Meta	Cuenca del río Lengupá	Probabilidad de incrementos súbitos en el nivel del río Lengupá y aportantes, a la altura de los municipios de Rondón, Zetaquirá, Campohermoso y Santa María.
	Meta	Cuenca del río Upía	Probabilidad de crecientes súbitas en el río Upía y sus afluentes. Especial atención en los municipios de Sabanalarga, Villanueva (Casanare), Aquitania, Barranca de Upía y Cabuyaro (Meta).
	Meta	Cuenca del río Túa	Probabilidad de crecientes súbitas en el río Túa y sus afluentes, a la altura del municipio de Monterrey, se recomienda especial atención sobre los municipios de Tauramena y Villanueva.
	Meta	Caño Guanápalo	Posibles incrementos en el caño Guanápalo. Especial atención a la altura de los municipios de San Luis de Palenque y Orocué (Casanare).
	Meta	Cuenca del río Pauto	Probabilidad de crecientes súbitas en la cuenca del río Pore y Pauto, a la altura del municipio de Pore.



Alerta	Zona Hidrográfica	Subzona o Cuenca Hidrográfica	Descripción de la alerta hidrológica
	Meta	Cuenca baja del río Meta	Niveles altos en la parte baja del río Meta entre Cabuyaro y Paz de Ariporo.
	Meta	Aportantes a la cuenca bajo del río Meta	Probabilidad de incrementos súbitos en la subzona hidrográfica Directos al Meta entre Pauto y Carare.
	Casanare	Caño Aguaclarita	Probabilidad de crecientes súbitas en la SZH Caño Aguaclarita.
	Casanare	Cuenca del río Ariporo	Probabilidad de incrementos súbitos en los niveles del río Ariporo y sus aportantes. Especial atención en el municipio de Paz de Ariporo.
	Casanare	Cuenca del río Casanare	Probabilidad de creciente súbita del nivel en la cuenca alta del río Casanare. Especial atención en sus afluentes sobre los municipios Tame, Chita, Hato Corozal, La Salina, Sácama, Puerto Rondón y Cravo Norte. Se recomienda especial atención ante posibles afectaciones por desbordamientos e inundaciones.
	Arauca	Cuenca del río Cravo Norte	Probabilidad de crecientes súbitas en el río Cravo Norte y sus afluentes, a la altura del municipio de Tame (Arauca).
	Meta	Cuenca baja del río Meta	Probabilidad de incrementos en los niveles en los Directos Bajo Meta entre los ríos Casanare y Orinoco. Especial atención a la altura del municipio de Puerto Carreño.

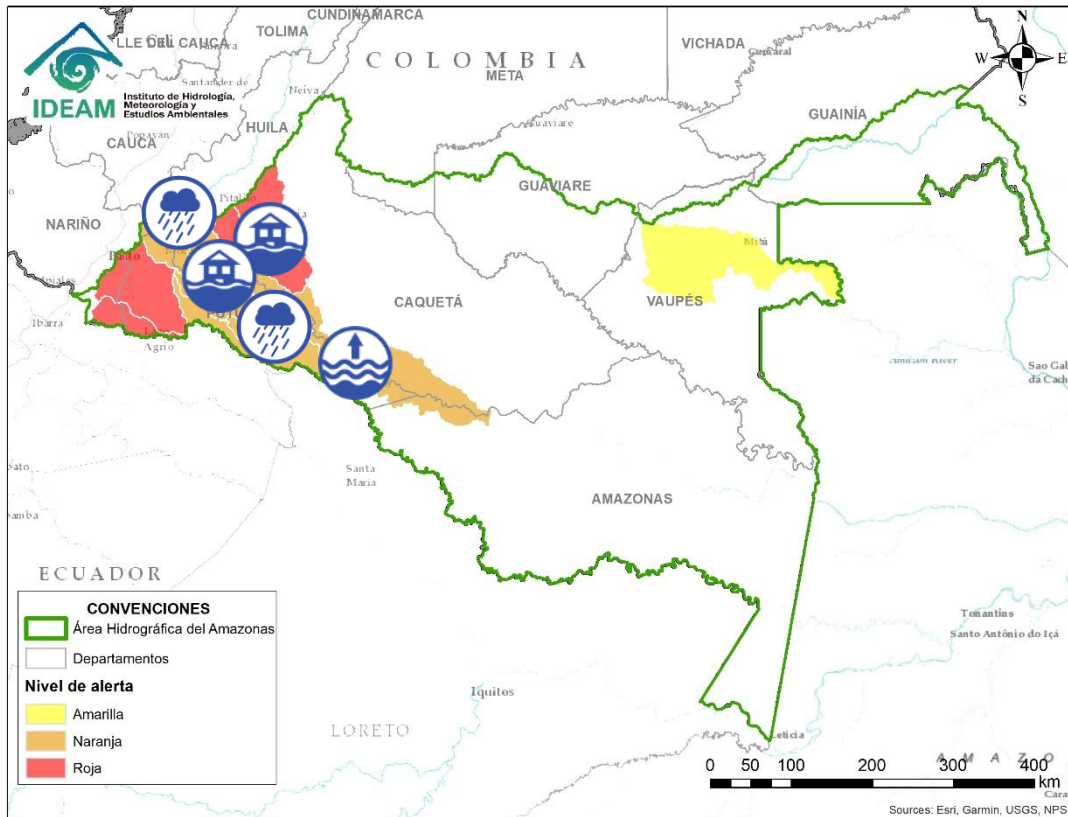


Área Hidrográfica del Orinoco

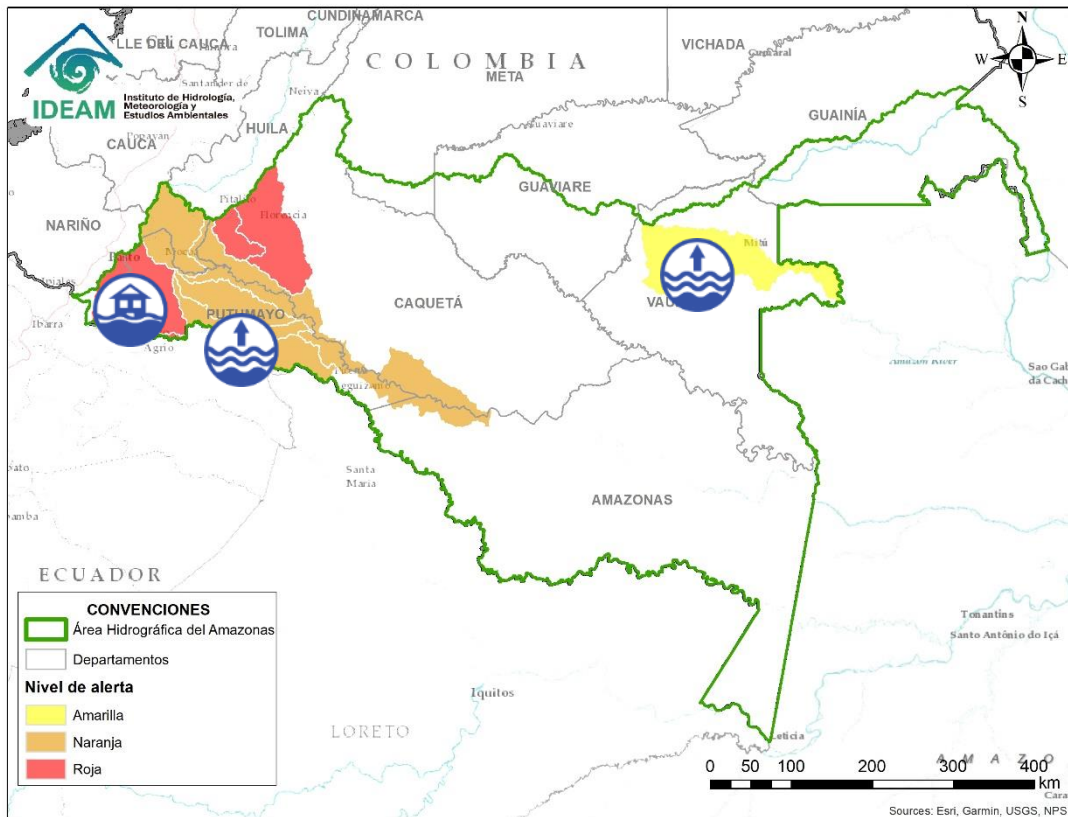






Alerta	Zona Hidrográfica	Subzona o Cuenca Hidrográfica	Descripción de la alerta hidrológica
	Orinoco Directos	Cuenca del río Vita	Probabilidad de incrementos en los niveles del río Vita y sus afluentes.
	Arauca	Cuenca del río Chitaga	Probabilidad de crecientes súbitas en la cuenca del río Chitaga. Especial atención en el municipio de Cacota (Norte de Santander).
	Arauca	Cuenca del río Margua	Probabilidad de crecientes súbitas en la cuenca del río Margua. Especial atención en el municipio de Toledo (Norte de Santander).
	Arauca	Río Cobugón – Río Cobaría	Probabilidad de crecientes súbitas en los ríos Cobugón, Cobaría y sus afluentes. Especial atención en el municipio de Cubará (Boyacá).
	Arauca	Cuenca del río Bojabá	Probabilidad de crecientes súbitas en el río Bojabá y sus afluentes. Se recomienda especial atención en los municipios de Cubará (Boyacá) y Saravena (Arauca).
	Arauca	Cuenca del río Banadía y otros directos al Arauca	Niveles altos del río Arauca a la altura del municipio Arauquita (Arauca) y niveles altos del río Banadía entre otros directos al río Arauca. Especial atención en el municipio de Saravena y Fortul (Arauca).
	Arauca	Río Arauca	Niveles altos en la parte baja del río Arauca y probabilidad de crecientes súbitas en los caños aportantes a la parte baja del cauce principal del río Arauca.

Área Hidrográfica del Amazonas



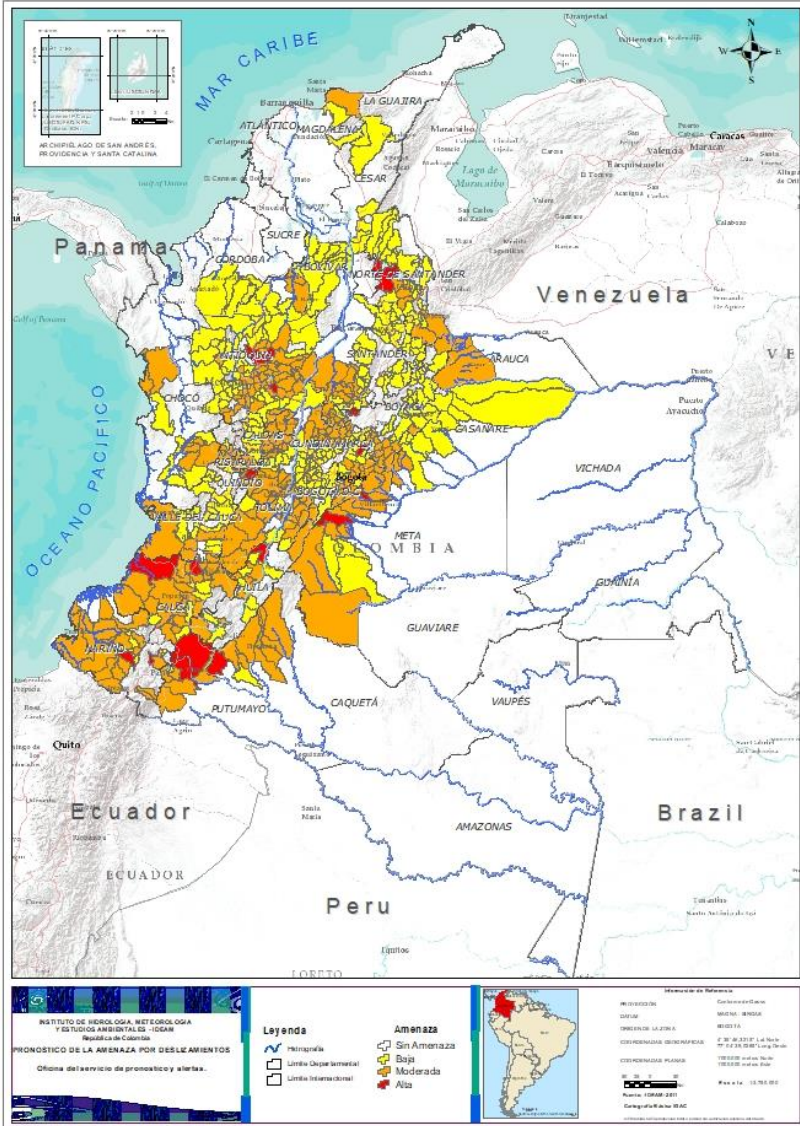
Alerta	Zona Hidrográfica	Subzona o Cuenca Hidrográfica	Descripción de la alerta hidrológica
	Caquetá	Cuenca del río Ortegaza	Crecientes súbitas en el río Ortegaza y sus afluentes, los ríos Caraño y Hacha en el piedemonte caqueteño, a la altura del municipio de Florencia (Caquetá). Se recomienda especial atención en las ciudades de Florencia, Paujil, Doncello, Albania y San José de Fragua. Nota: CDGRD de Caquetá reporta inundación por creciente súbita del río Ortegaza, afectaciones pendientes por establecer en el municipio Florencia (12/06/2021).
	Caquetá	Cuenca del río Pescado	Crecientes súbitas en el río Pescado y sus afluentes en el piedemonte caqueteño. Se recomienda especial atención en los municipios de Albania y Valparaíso. Nota 1): CDGRD de Caquetá reporta inundación por creciente súbita del río Fragua Chorroscoco, afectando cultivos, animales de corral y ganado, pendiente por establecer viviendas afectadas en el municipio San José de Fragua (13/06/2021). 2) CDGRD de Caquetá reporta inundación por creciente súbita del río Pescado, afectando 6 viviendas en el municipio Belén de los Andaquíes (14/06/2021).
	Caquetá	Cuenca alta del río Caquetá	Probabilidad de incrementos moderados en el nivel del río Mocoa y sus afluentes los ríos Rumiyaco, Tarauquita, Pepino, Sangoyaco y Mulato, entre otros aportantes a la cuenca alta del río Caquetá. Se recomienda estar atentos en la ciudad de Mocoa (Putumayo) y en el municipio de Piamonte (Cauca).
	Caquetá	Cuenca media del río Caquetá	Alerta Puntual por incremento en el nivel del río Caquetá a la altura del municipio de Curillo (Caquetá). Nota: CDGRD de Caquetá reporta inundación por aumento de los niveles del río Caquetá, afectaciones pendientes por establecer en el municipio Curillo (13/06/2021).
	Caquetá	Cuenca media del río Caquetá	Incremento en el nivel del río Caquetá a la altura del municipio de Santa Rosa (Cauca). Se recomienda especial atención en los municipios de Puerto Guzmán, Solita, Curillo y Solano en el departamento de Cauca.
	Caquetá	Cuencas de los ríos Mecaya y Sencella	Probabilidad de incrementos súbitos en los niveles de los ríos Mecaya, Sencella y sus afluentes, aportantes al Medio Caquetá.



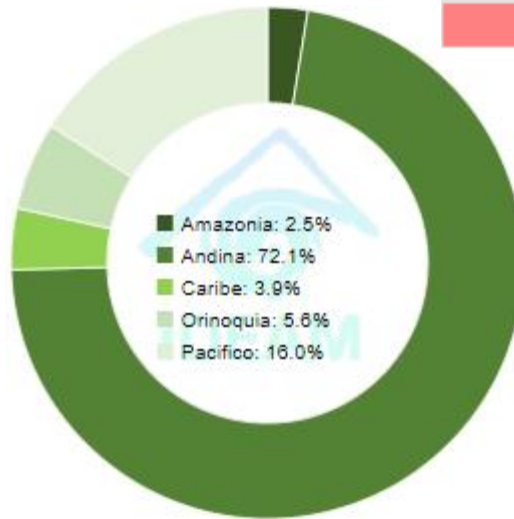
Alerta	Zona Hidrográfica	Subzona o Cuenca Hidrográfica	Descripción de la alerta hidrológica
	Putumayo	Cuenca alta del río Putumayo	Incrementos súbitos en los niveles del río Putumayo y sus aportantes, principalmente en los ríos Guamuez (municipio de Orito) y Sucio (municipio de Puerres). Especial atención en los municipios de Sibunday, Colón, Santiago, Puerres, San Francisco, Villa Garzón, Orito y Puerto Asís. Nota 1): CDGRD de Putumayo reporta inundación por creciente súbita del río Guineo, afectaciones pendientes por establecer en el municipio Villagarzón (13/06/2021). 2) CDGRD de Putumayo reporta inundación por aumento de los niveles del río Putumayo, se evacuan familias a albergues temporales en el municipio Valle del Guamuez (13/06/2021). 3) CDGRD de Putumayo reporta inundación por aumento de los niveles del río Putumayo, se evacuan familias a albergues temporales en el municipio Puerto Caicedo (13/06/2021). 4) CDGRD de Putumayo reporta inundación por aumento de los niveles de los ríos Patascoy y Luzonyaco, afectaciones pendientes por establecer en el municipio Orito (13/06/2021).
	Putumayo	Cuenca del río San Miguel	Probabilidad de incrementos súbitos en los niveles del río San Miguel y sus afluentes. Especial atención en los municipios de Ipaies, Valle de Guamuez y San Miguel. Nota: CDGRD de Putumayo reporta inundación por aumento de los niveles del río Putumayo, se evacuan familias a albergues temporales en el municipio Valle del Guamuez (13/06/2021).
	Putumayo	Cuenca media del río Putumayo	Incremento en los niveles en la parte media del cauce principal del río Putumayo, entre los municipios de Puerto Asís, Puerto López y Puerto Leguizamo (Putumayo).
	Vaupés	Cuenca baja del río Vaupés	Niveles altos en la parte baja del río Vaupés, con valores en el rango de altos históricos para la época a la altura del municipio de Mitú.



Pronóstico de la Amenaza por Deslizamientos de Tierra



TOTAL MUNICIPIOS: 594



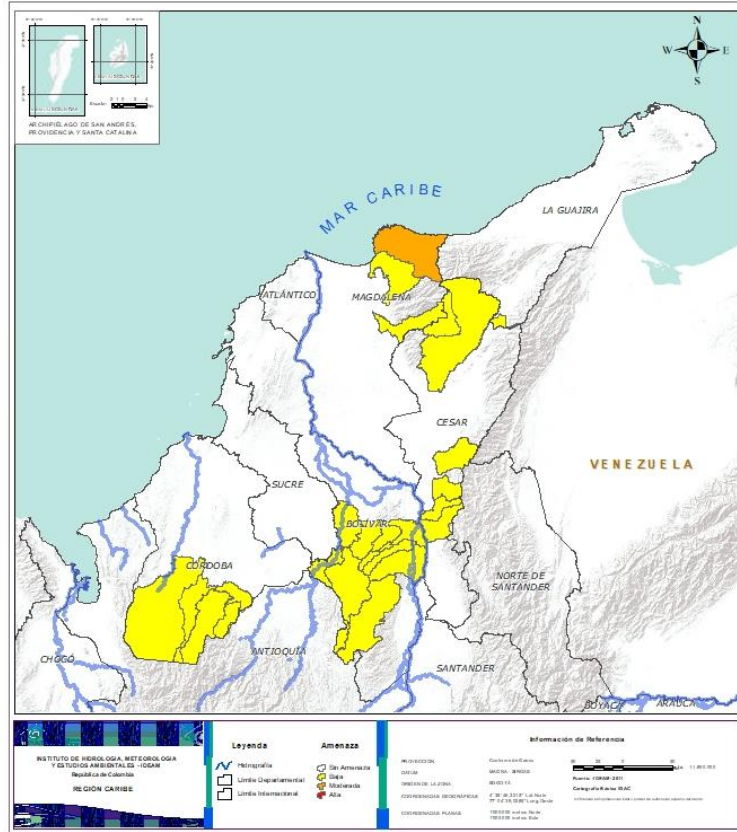
DEPARTAMENTO	Nº
ANTIOQUIA	3
BOYACÁ	1
CAQUETÁ	1
CAUCA	3
CUNDINAMARCA	1
HUILA	1
META	2
NARIÑO	2
NORTE DE SANTANDER	2
PUTUMAYO	1
QUINDÍO	1
TOTAL	18

DEPARTAMENTO	Nº
ANTIOQUIA	47
ARAUCA	3
BOYACÁ	23
CALDAS	9
CAQUETÁ	7
CASANARE	2
CAUCA	26
CHOCÓ	6
CUNDINAMARCA	39
HUILA	8
MAGDALENA	1
META	11
NARIÑO	16
NORTE DE SANTANDER	6
PUTUMAYO	4
QUINDÍO	3
RISARALDA	7
SANTANDER	8
TOLIMA	32
VALLE DEL CAUCA	7
TOTAL	265

DEPARTAMENTO	Nº
ANTIOQUIA	45
BOLÍVAR	9
BOYACÁ	40
CALDAS	11
CAQUETÁ	1
CASANARE	11
CAUCA	6
CESAR	6
CHOCÓ	5
CUNDINAMARCA	60
CÓRDOBA	4
HUILA	7
LA GUAJIRA	1
MAGDALENA	2
META	4
NARIÑO	6
NORTE DE SANTANDER	21
PUTUMAYO	1
QUINDÍO	2
RISARALDA	1
SANTANDER	41
TOLIMA	9
VALLE DEL CAUCA	18
TOTAL	311



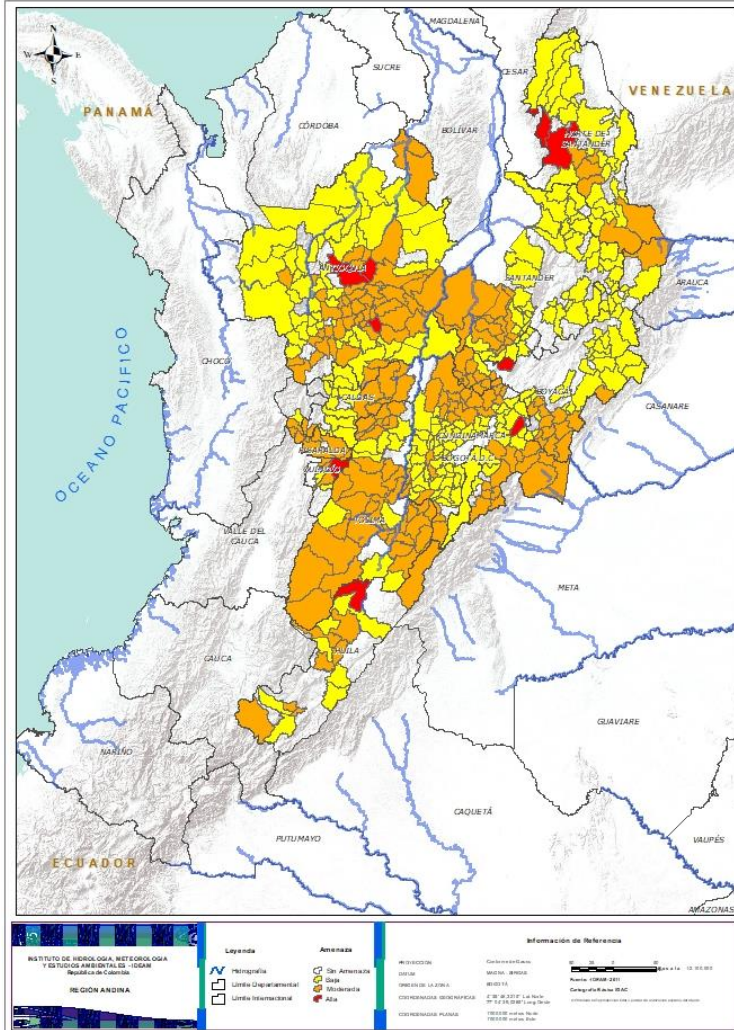
REGIÓN CARIBE



Alerta	SITIOS PARA LOS CUALES SE GENERA LA ALERTA
	MAGDALENA: Santa Marta.
	BOLÍVAR: Achí, Arenal, Montecristo, Morales, Norosi, Rioviejo, San Jacinto Del Cauca, Santa Rosa Del Sur, Tiquisio (Puerto Rico). CESAR: Curumaní, La Gloria, Pailitas, Pelaya, Pueblo Bello, Valledupar. CÓRDOBA: Montelíbano, Puerto Libertador, San Jose De Ure, Tierralta. LA GUAJIRA: La Jagua Del Pilar. MAGDALENA: Ciénaga, Fundación.



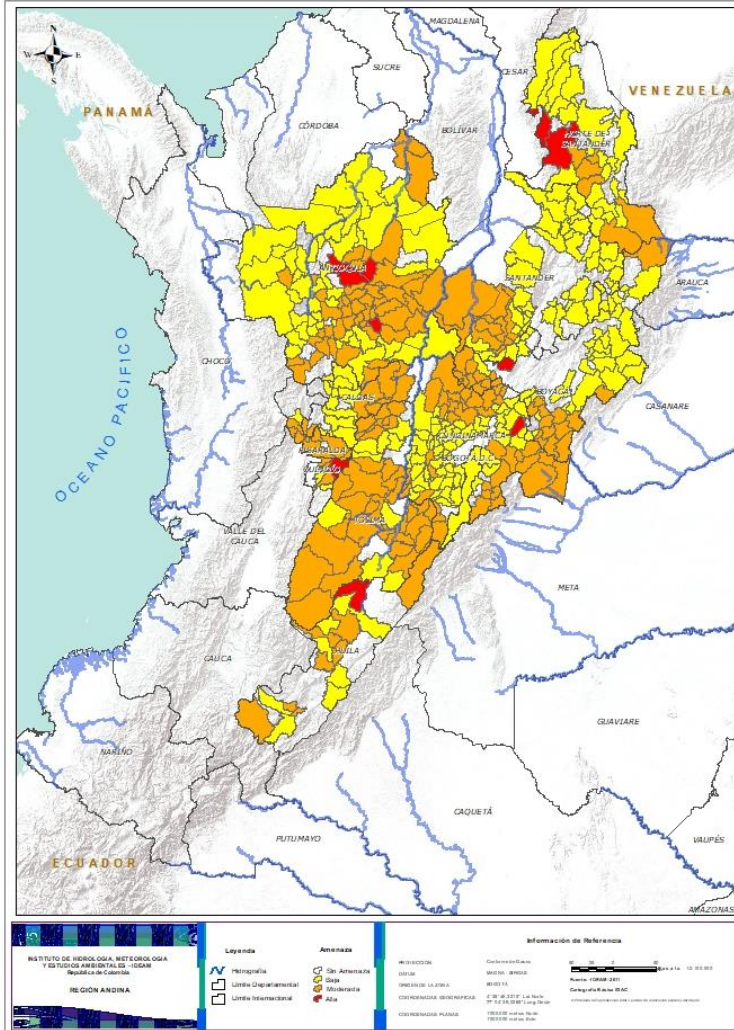
REGIÓN ANDINA



Alerta	SITIOS PARA LOS CUALES SE GENERA LA ALERTA
	<p>ANTIOQUIA: Gómez Plata, Granada, Santa Rosa De Osos.</p> <p>BOYACÁ: Saboyá.</p> <p>CUNDINAMARCA: Machetá.</p> <p>HUILA: Aipe.</p> <p>NORTE DE SANTANDER: Ábrego, Ocaña.</p> <p>QUINDÍO: Salento.</p>
	<p>ANTIOQUIA: Abejorral, Abriaquí, Alejandría, Amagá, Amalfi, Andes, Angostura, Argelia, Barbosa, Betania, Caldas, Caracolí, Carolina, Cisneros, Cocorná, Concepción, Copacabana, Don Matías, El Bagre, Fredonia, Girardota, Guadalupe, Guarne, Guatapé, Jericó, Maceo, Marinilla, Medellín, Nariño, Nechí, Olaya, Peñol, Puerto Berrío, Puerto Nare, Retiro, Rionegro, San Carlos, San Jerónimo, San Luis, San Rafael, San Roque, San Vicente, Santa Bárbara, Santo Domingo, Santuario, Venecia, Yolombó.</p> <p>BOYACÁ: Almeida, Buenavista, Caldas, Campohermoso, Chinavita, Chivor, Coper, Cubará, Garagoa, La Victoria, Macanal, Maripí, Miraflores, Muzo, Otanche, Páez, Pajarito, Quípama, San Luis De Gaceno, San Pablo De Borbur, Santa María, Tibaná, Úmbita.</p> <p>CALDAS: Belalcazar, Manzanares, Marquetalia, Marulanda, Norcasia, Pensilvania, Samaná, Victoria, Viterbo.</p> <p>CUNDINAMARCA: Anapoima, Cabrera, Caparrapí, Cáqueza, Carmen De Carupa, El Peñón, Fómeque, Fosca, Fúquene, Gachalá, Gama, Girardot, Guasca, Guataquí, Guayabetal, Gutiérrez, Junín, La Palma, La Peña, Medina, Nariño, Nilo, Pacho, Paima, Pandi, Paratebueno, Quetame, Quipile, San Cayetano, Simijaca, Susa, Tausa, Topaipí, Ubalá, Ubaté, Venecia, Vergara, Villagómez, Yacopí.</p> <p>HUILA: Colombia, Elías, Oporapa, Palermo, San Agustín, Teruel, Tesalia, Yaguará.</p> <p>NORTE DE SANTANDER: Arboledas, Chitagá, Gramalote, Salazar, Toledo, Villa Caro.</p> <p>QUINDÍO: Calarcá, Circasia, Filandia.</p> <p>RISARALDA: Balboa, La Celia, La Virginia, Marsella, Pereira, Santa Rosa De Cabal, Santuario.</p> <p>SANTANDER: Bolivar, Cimitarra, El Peñón, Guavatá, Jesús María, Landázuri, Sucre, Vélez.</p> <p>TOLIMA: Alvarado, Anzoátegui, Ataco, Cajamarca, Carmen De Apicalá, Casabianca, Chaparral, Coello, Cunday, Dolores, Falan, Fresno, Herveo, Ibagué, Icononzo, Mariquita, Melgar, Ortega, Palocabildo, Piedras, Planadas, Prado, Purificación, Rioblanco, Rovira, Saldaña, San Antonio, San Luis, Suárez, Valle De San Juan, Villahermosa, Villarrica.</p>




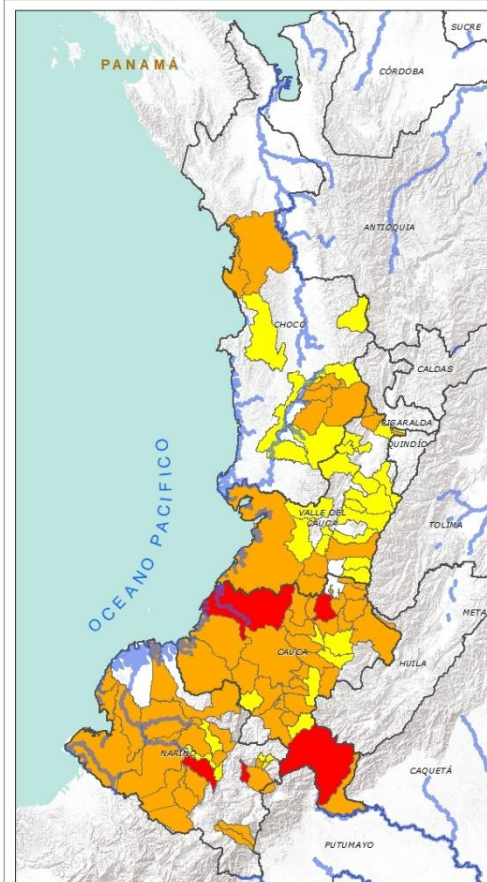
REGIÓN ANDINA




Alerta	SITIOS PARA LOS CUALES SE GENERA LA ALERTA
	<p>ANTIOQUIA: Angelópolis, Anorí, Armenia, Bello, Belmira, Betulia, Briceño, Buriticá, Cáceres, Caicedo, Campamento, Cañasgordas, Caramanta, Carmen De Viboral, Ciudad Bolívar, Concordia, Dabeiba, Ebéjico, Envigado, Frontino, Giraldo, Heliconia, Ituango, La Ceja, La Unión, Montebello, Puerto Triunfo, Remedios, Sabanalarga, Salgar, San Francisco, San Pedro De Los Milagros, Santa Fe De Antioquia, Segovia, Sonsón, Sopetrán, Tarazá, Titiribí, Toledo, Uramita, Urao, Valdivia, Yalí, Yarumal, Zaragoza.</p> <p>BOYACÁ: Aquitania, Berbeo, Betétiva, Boavita, Chita, Corrales, Covarachía, El Espino, Gámeza, Guayatá, Guicán, Jenesano, La Uvita, Labranzagrande, Mongua, Monquirá, Nuevo Colón, Pachavita, Panqueba, Pauna, Paya, Paz De Rio, Pesca, Pisba, Puerto Boyacá, Rondón, San Eduardo, San José De Pare, San Mateo, Santana, Soatá, Socha, Socotá, Sogamoso, Somondoco, Susacón, Tasco, Tópaga, Turmequé, Ventaquemada.</p> <p>CALDAS: Aguadas, Chinchiná, Filadelfia, La Merced, Manizales, Marmato, Neira, Pácora, Salamina, Supia, Villamaria.</p> <p>CUNDINAMARCA: Agua De Dios, Albán, Anolaima, Apulo, Arbeláez, Beltrán, Bituima, Bogotá, D.c., Bojacá, Cachipay, Chaguaní, Chipaque, Choachí, Chocontá, Cogua, Cucunubá, El Colegio, El Rosal, Facatativá, Fusagasugá, Gachetá, Granada, Guaduas, Guatavita, Guayabal De Síquima, Jerusalén, La Calera, La Mesa, La Vega, Lenguaque, Manta, Nimaíma, Nocaima, Pasca, Pulí, Quebradanegra, Ricaurte, San Antonio De Tequendama, San Francisco, San Juan De Rioseco, Sasaima, Sesquilé, Sibaté, Silvania, Soacha, Subachoque, Suesca, Supatá, Sutatausa, Tabio, Tena, Tibacuy, Tocaima, Útica, Vianí, Villapinzón, Villeta, Viotá, Zipacón, Zipaquirá.</p> <p>HUILA: Garzón, Gigante, Íquira, Neiva, Pitalito, Saladoblanco, Santa María.</p> <p>NORTE DE SANTANDER: Cáchira, Cágota, Chinácota, Convención, Cúcuta, Cucutilla, Durania, El Carmen, El Tarra, Hacarí, Herran, Labateca, Lourdes, Mutiscua, Pamplona, San Calixto, San Cayetano, Santiago, Sardinata, Silos, Teorama.</p> <p>QUINDÍO: Armenia, Córdoba.</p> <p>RISARALDA: Apía.</p> <p>SANTANDER: Aguada, Albania, Barbosa, Bucaramanga, Carcasí, Cerrito, Charalá, Charta, Chipatá, Concepción, Confines, Contratación, Coromoro, El Carmen, El Guacamayo, El Playón, Florián, Floridablanca, Girón, Guaca, Güepsa, La Belleza, La Paz, Lebrija, Macaravita, Málaga, Matanza, Mogotes, Oiba, Onzaga, Piedecuesta, Puente Nacional, Rionegro, San Andrés, San Benito, San Miguel, San Vicente De Chucurí, Santa Helena Del Opón, Suratá, Tona, Valle De San José.</p> <p>TOLIMA: Alpujarra, Armero (Guayabal), Guamo, Lérica, Líbano, Murillo, Natagaima, Roncesvalles, Santa Isabel.</p>



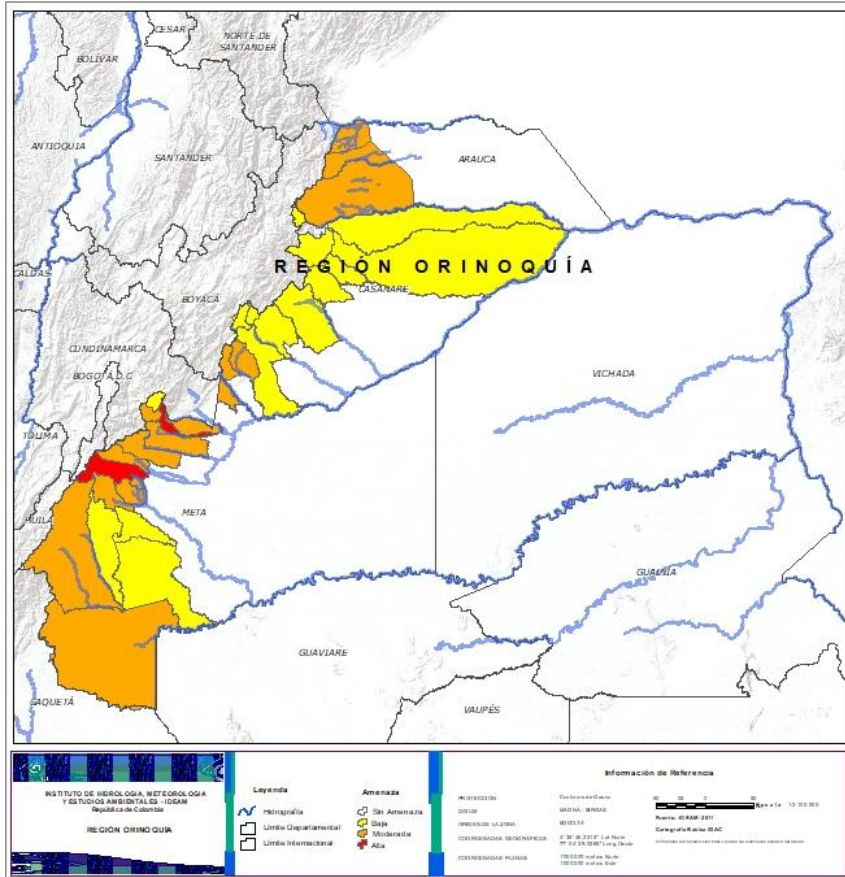
REGIÓN PACÍFICO



Alerta	SITIOS PARA LOS CUALES SE GENERA LA ALERTA
	<p>CAUCA: López, Santa Rosa, Santander De Quilichao. NARIÑO: Chachagui, Samaniego.</p>
	<p>CAUCA: Almaguer, Argelia, Bolívar, Buenos Aires, Cajibío, Caldone, Caloto, Corinto, El Tambo, Guapi, Jambaló, La Sierra, La Vega, Miranda, Morales, Páez (Belalcázar), Patía (El Bordo), Piamonte, Popayán, Purace, Rosas, Suárez, Sucre, Timbío, Timbiquí, Toribío. CHOCÓ: Bahía Solano (Mutis), Bojayá (Bellavista), Condoto, Nóvita, Rio Iró (Santa Rita), San José Del Palmar. NARIÑO: Arboleda, Barbacoas, Buesaco, Córdoba, Cumbal, El Charco, Francisco Pizarro (Salahonda), Los Andes (Sotomayor), Magüí (Payán), Mallama (Piedrancha), Policarpa, Puerres, Ricaurte, Roberto Payán (San José), Santa Cruz (Guachavés), Tumaco. VALLE DEL CAUCA: Alcalá, Ansermanuevo, Buenaventura, Cali, El Águila, Jamundí, Palmira.</p>
	<p>CAUCA: Balboa, Piendamó, San Sebastián, Silvia, Sotaró (Paispamba), Totoró. CHOCÓ: Alto Baudó (Pie De Pato), El Carmen, Istmina, Sipí, Tadó. NARIÑO: Albán (San José), Cumbitara, La Llanada, Linares, San Bernardo, San Pedro De Cartago (Cartago). VALLE DEL CAUCA: Bolívar, Buga, Bugalagrande, Calima (El Darién), Cartago, Dagua, El Cerrito, El Dovio, Florida, La Unión, Pradera, San Pedro, Sevilla, Tuluá, Ulloa, Versalles, Vijes, Yumbo.</p>



REGIÓN ORINOQUÍA



Alerta	SITIOS PARA LOS CUALES SE GENERA LA ALERTA
	META: Cubarral, Restrepo.
	ARAUCA: Fortul, Saravena, Tame. CASANARE: Monterrey, Sabanalarga. META: Acacias, Barranca De Upía, Cumaral, El Calvario, El Castillo, El Dorado, Guamal, La Macarena, Lejanías, Uribe, Villavicencio.
	CASANARE: Aguazul, Chámeza, Hato Corozal, La Salina, Nunchía, Paz De Ariporo, Pore, Recetor, Támara, Tauramena, Yopal. META: Mesetas, San Juan De Arama, San Juanito, Vistahermosa.



REGIÓN AMAZONIA



Alerta	SITIOS PARA LOS CUALES SE GENERA LA ALERTA
	CAQUETÁ: Florencia, San José Del Fragua. PUTUMAYO: Mocoa.
	CAQUETÁ: Belén De Los Andaquíes, El Doncello, El Paujil, Florencia, Montañita, Morelia, Puerto Rico. PUTUMAYO: Orito, San Francisco, Santiago, Villagarzón.
	CAQUETÁ: Valparaíso. PUTUMAYO: Sibundoy.



SECTORES VIALES



SECTORES VIALES REPORTADOS CON AFECTACIÓN VIAL POR DESLIZAMIENTOS

DEPARTAMENTO	SECTOR VIAL
ANTIOQUIA	Glorieta Palmas – Don Diego km 13+400 Mutatá – Dabeiba Km 100+650, Km 102+070, Km 100+700, Km 100+800 Rionegro – Medellín Km 35+200 Uramita – Dabeiba Km 09, Km 10 y Km 14 Buritica – Pinguiro San Rafael – San Carlos Villanueva – Yolombo Amalfi – Medellín El retiro - Montebello
BOYACÁ	Dos y Medio –Otanche Km 76+800, Km 84+700 y Km 86+050 Guateque – El Secreto Km 54+060 Sogamoso – Aguazul Km 83+100 y Km 78+900 Chiquinquirá –Tunja Km 50+300 Guateque – El Secreto Km 54 +500
CALDAS	Vía Puente Libertad – Fresno Km 26+200
CAQUETÁ	Depresión el Vergel – Florencia Km 74+140 y Km 79+450 Suaza – Florencia Km 42+800 y Km 53+200
CASANARE	Aguazul – Sogamoso Km 117
CAUCA	Calí – Popayán Km 21
CHOCÓ	Quibdó – Medellín Km 35 y Km 41 Quibdó – La Mansa Km 49



SECTORES VIALES



SECTORES VIALES REPORTADOS CON AFECTACIÓN VIAL POR DESLIZAMIENTOS

DEPARTAMENTO

SECTOR VIAL

CUNDINAMARCA

El Colegio – San Antonio de Tequendama Km 4+150
Girardot – Bogotá Km 34+900
El Sisga – Tibititá Km 23+750
Honda- Bogotá Km 10 y Km 28
La Mesa – Anapoima Km 58+00
Sisga – Guateque Km 23+750 y Km 26+700
Bogotá – Girardot Km 42+600, Km 37+740 y Km 39+700

NARIÑO

Pasto – Mojarras Km 53+100 y Km 18+300
Tramo vial Túquerres – Samaniego Km 21
Junín – Pedregal Km 32+200 y Km 24

NORTE DE SANTANDER

Vía La Soberanía Km 67 y Km 41
Pamplona – Saravena Km 27+800 y Km 114+800
Pamplona – Cúcuta Km 72+900
Bucaramanga – Pamplona 105+300

PUTUMAYO

Pasto – Mocoa Km 115+600
Mocoa – Pitalito Km 32 +100 y Km 45+600
Pasto – Puente Pepino Km 87+900

RISARALDA

Santa Cecilia – Asia Km 12+100

TOLIMA

Manizales – Fresno Km 63+100

BOYACÁ - SANTANDER

Albania - Saboyá



RESUMEN

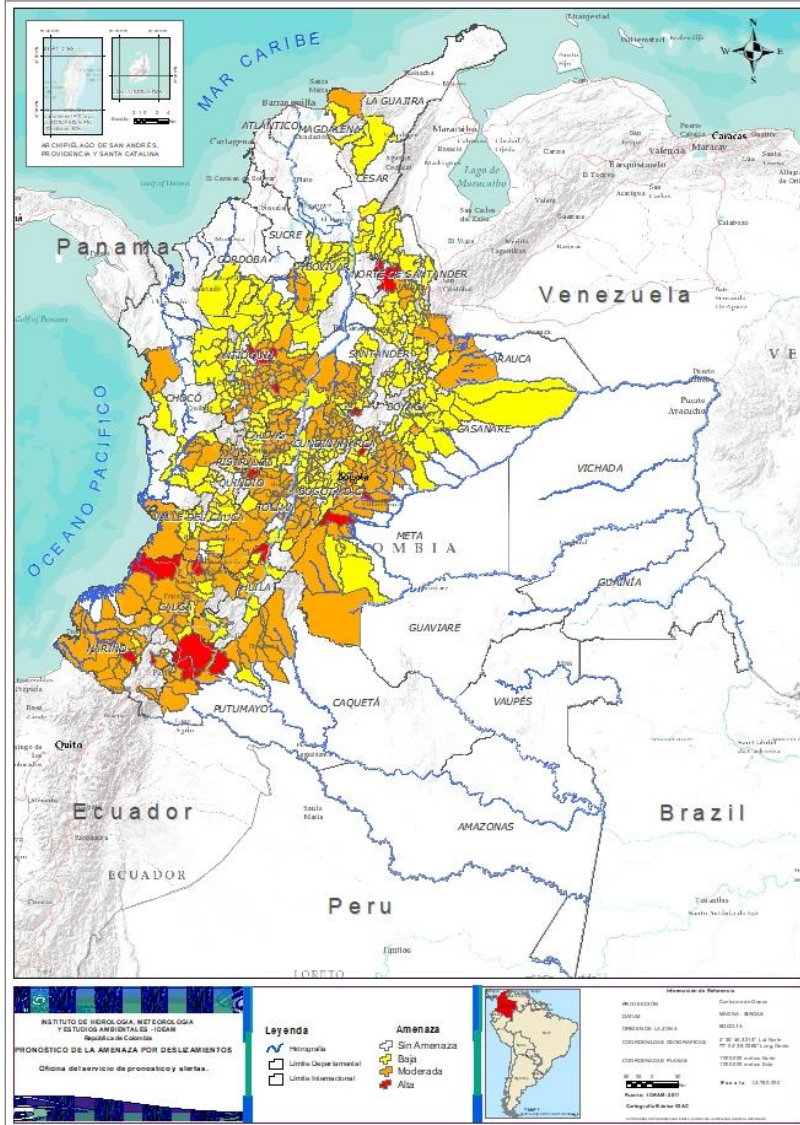
Debido a las precipitaciones de los últimos días se presenta saturación de humedad en los suelos ocasionando probabilidad alta, moderada y baja de ocurrencia de deslizamientos de tierra en zonas de ladera y alta pendiente en algunos municipios de los departamentos de la región Caribe, Andina, Pacífico, Orinoquía y Amazonía



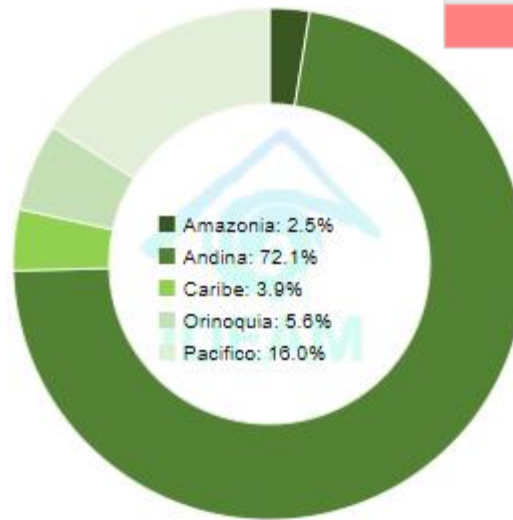
Fuente: <https://www.telesurtv.net/>



Pronóstico de la Amenaza por Deslizamientos de Tierra



TOTAL MUNICIPIOS: 594



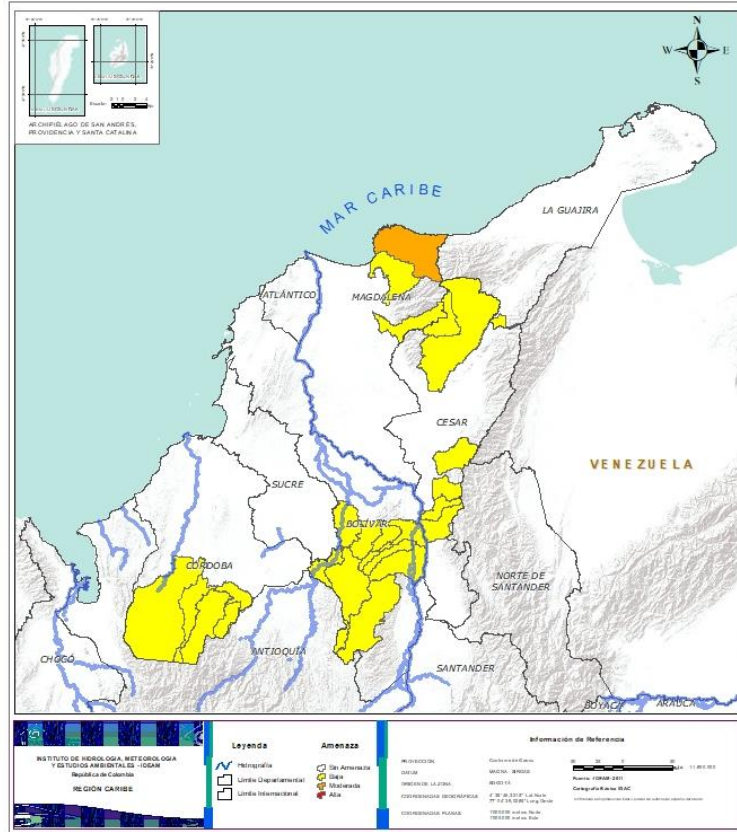
DEPARTAMENTO	Nº
ANTIOQUIA	3
BOYACÁ	1
CAQUETÁ	1
CAUCA	3
CUNDINAMARCA	1
HUILA	1
META	2
NARIÑO	2
NORTE DE SANTANDER	2
PUTUMAYO	1
QUINDÍO	1
TOTAL	18

DEPARTAMENTO	Nº
ANTIOQUIA	47
ARAUCA	3
BOYACÁ	23
CALDAS	9
CAQUETÁ	7
CASANARE	2
CAUCA	26
CHOCÓ	6
CUNDINAMARCA	39
HUILA	8
MAGDALENA	1
META	11
NARIÑO	16
NORTE DE SANTANDER	6
PUTUMAYO	4
QUINDÍO	3
RISARALDA	7
SANTANDER	8
TOLIMA	32
VALLE DEL CAUCA	7
TOTAL	265

DEPARTAMENTO	Nº
ANTIOQUIA	45
BOLÍVAR	9
BOYACÁ	40
CALDAS	11
CAQUETÁ	1
CASANARE	11
CAUCA	6
CESAR	6
CHOCÓ	5
CUNDINAMARCA	60
CÓRDOBA	4
HUILA	7
LA GUAJIRA	1
MAGDALENA	2
META	4
NARIÑO	6
NORTE DE SANTANDER	21
PUTUMAYO	1
QUINDÍO	2
RISARALDA	1
SANTANDER	41
TOLIMA	9
VALLE DEL CAUCA	18
TOTAL	311



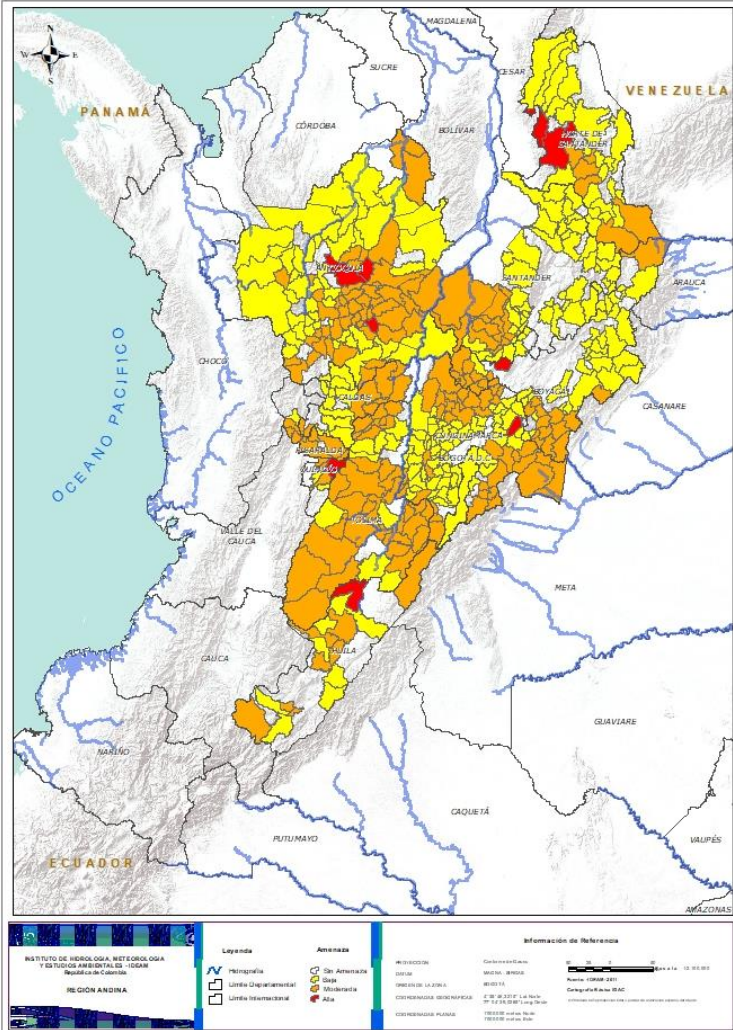
REGIÓN CARIBE



Alerta	SITIOS PARA LOS CUALES SE GENERA LA ALERTA
	MAGDALENA: Santa Marta.
	BOLÍVAR: Achí, Arenal, Montecristo, Morales, Norosi, Rioviejo, San Jacinto Del Cauca, Santa Rosa Del Sur, Tiquisio (Puerto Rico). CESAR: Curumaní, La Gloria, Pailitas, Pelaya, Pueblo Bello, Valledupar. CÓRDOBA: Montelíbano, Puerto Libertador, San Jose De Ure, Tierralta. LA GUAJIRA: La Jagua Del Pilar. MAGDALENA: Ciénaga, Fundación.



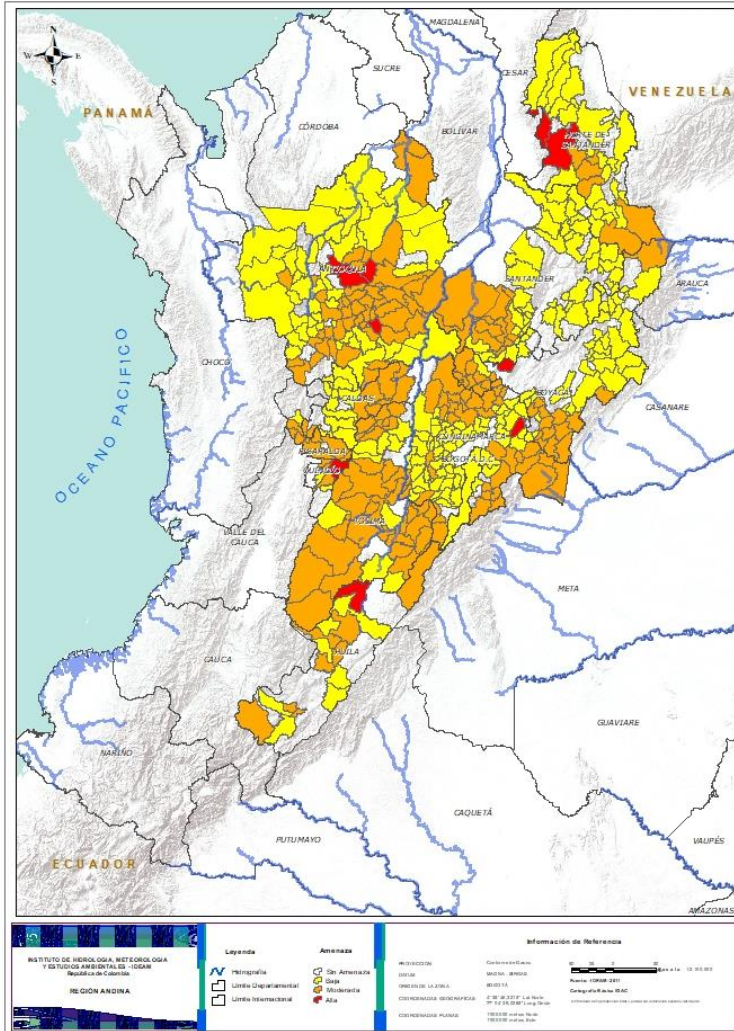
REGIÓN ANDINA



Alerta	SITIOS PARA LOS CUALES SE GENERA LA ALERTA
	<p>ANTIOQUIA: Gómez Plata, Granada, Santa Rosa De Osos.</p> <p>BOYACÁ: Saboyá.</p> <p>CUNDINAMARCA: Machetá.</p> <p>HUILA: Aipe.</p> <p>NORTE DE SANTANDER: Ábrego, Ocaña.</p> <p>QUINDÍO: Salento.</p>
	<p>ANTIOQUIA: Abejorral, Abriaquí, Alejandría, Amagá, Amalfi, Andes, Angostura, Argelia, Barbosa, Betania, Caldas, Caracolí, Carolina, Cisneros, Cocorná, Concepción, Copacabana, Don Matías, El Bagre, Fredonia, Girardota, Guadalupe, Guarne, Guatapé, Jericó, Maceo, Marinilla, Medellín, Nariño, Nechí, Olaya, Peñol, Puerto Berrío, Puerto Nare, Retiro, Rionegro, San Carlos, San Jerónimo, San Luis, San Rafael, San Roque, San Vicente, Santa Bárbara, Santo Domingo, Santuario, Venecia, Yolombó.</p> <p>BOYACÁ: Almeida, Buenavista, Caldas, Campohermoso, Chinavita, Chivor, Coper, Cubará, Garagoa, La Victoria, Macanal, Maripí, Miraflores, Muzo, Otanche, Páez, Pajarito, Quípama, San Luis De Gaceno, San Pablo De Borbur, Santa María, Tibaná, Úmbita.</p> <p>CALDAS: Belalcazar, Manzanares, Marquetalia, Marulanda, Norcasia, Pensilvania, Samaná, Victoria, Viterbo.</p> <p>CUNDINAMARCA: Anapoima, Cabrera, Caparrapí, Cáqueza, Carmen De Carupa, El Peñón, Fómeque, Fosca, Fúquene, Gachalá, Gama, Girardot, Guasca, Guataquí, Guayabetal, Gutiérrez, Junín, La Palma, La Peña, Medina, Nariño, Nilo, Pacho, Paima, Pandi, Paratebueno, Quetame, Quipile, San Cayetano, Simijaca, Susa, Tausa, Topaipí, Ubalá, Ubaté, Venecia, Vergara, Villagómez, Yacopí.</p> <p>HUILA: Colombia, Elías, Oporapa, Palermo, San Agustín, Teruel, Tesalia, Yaguará.</p> <p>NORTE DE SANTANDER: Arboledas, Chitagá, Gramalote, Salazar, Toledo, Villa Caro.</p> <p>QUINDÍO: Calarcá, Circasia, Filandia.</p> <p>RISARALDA: Balboa, La Celia, La Virginia, Marsella, Pereira, Santa Rosa De Cabal, Santuario.</p> <p>SANTANDER: Bolivar, Cimitarra, El Peñón, Guavatá, Jesús María, Landázuri, Sucre, Vélez.</p> <p>TOLIMA: Alvarado, Anzoátegui, Ataco, Cajamarca, Carmen De Apicalá, Casabianca, Chaparral, Coello, Cunday, Dolores, Falan, Fresno, Herveo, Ibagué, Icononzo, Mariquita, Melgar, Ortega, Palocabildo, Piedras, Planadas, Prado, Purificación, Rioblanco, Rovira, Saldaña, San Antonio, San Luis, Suárez, Valle De San Juan, Villahermosa, Villarrica.</p>




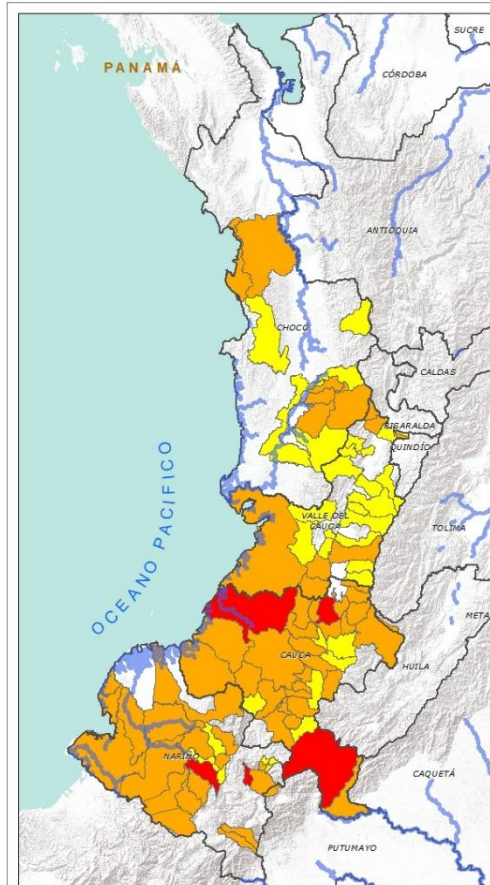
REGIÓN ANDINA



Alerta	SITIOS PARA LOS CUALES SE GENERA LA ALERTA
	<p>ANTIOQUIA: Angelópolis, Anorí, Armenia, Bello, Belmira, Betulia, Briceño, Buriticá, Cáceres, Caicedo, Campamento, Cañasgordas, Caramanta, Carmen De Viboral, Ciudad Bolívar, Concordia, Dabeiba, Ebéjico, Envigado, Frontino, Giraldo, Heliconia, Ituango, La Ceja, La Unión, Montebello, Puerto Triunfo, Remedios, Sabanalarga, Salgar, San Francisco, San Pedro De Los Milagros, Santa Fe De Antioquia, Segovia, Sonsón, Sopetrán, Tarazá, Titiribí, Toledo, Uramita, Urao, Valdivia, Yalí, Yarumal, Zaragoza.</p> <p>BOYACÁ: Aquitania, Berbeo, Betétiva, Boavita, Chita, Corrales, Covarachía, El Espino, Gámeza, Guayatá, Guicán, Jenesano, La Uvita, Labranzagrande, Mongua, Monquirá, Nuevo Colón, Pachavita, Panqueba, Pauna, Paya, Paz De Rio, Pesca, Pisba, Puerto Boyacá, Rondón, San Eduardo, San José De Pare, San Mateo, Santana, Soatá, Socha, Socotá, Sogamoso, Somondoco, Susacón, Tasco, Tópaga, Turmequé, Ventaquemada.</p> <p>CALDAS: Aguadas, Chinchiná, Filadelfia, La Merced, Manizales, Marmato, Neira, Pácora, Salamina, Supia, Villamaria.</p> <p>CUNDINAMARCA: Agua De Dios, Albán, Anolaima, Apulo, Arbeláez, Beltrán, Bituima, Bogotá, D.c., Bojacá, Cachipay, Chaguaní, Chipaque, Choachí, Chocontá, Cogua, Cucunubá, El Colegio, El Rosal, Facatativá, Fusagasugá, Gachetá, Granada, Guaduas, Guatavita, Guayabal De Síquima, Jerusalén, La Calera, La Mesa, La Vega, Lenguaque, Manta, Nimaíma, Nocaima, Pasca, Pulí, Quebradanegra, Ricaurte, San Antonio De Tequendama, San Francisco, San Juan De Rioseco, Sasaima, Sesquilé, Sibaté, Silvania, Soacha, Subachoque, Suesca, Supatá, Sutatausa, Tabio, Tena, Tibacuy, Tocaima, Útica, Vianí, Villapinzón, Villeta, Viotá, Zipacón, Zipaquirá.</p> <p>HUILA: Garzón, Gigante, Íquira, Neiva, Pitalito, Saladoblanco, Santa María.</p> <p>NORTE DE SANTANDER: Cáchira, Cágota, Chinácota, Convención, Cúcuta, Cucutilla, Durania, El Carmen, El Tarra, Hacarí, Herran, Labateca, Lourdes, Mutiscua, Pamplona, San Calixto, San Cayetano, Santiago, Sardinata, Silos, Teorama.</p> <p>QUINDÍO: Armenia, Córdoba.</p> <p>RISARALDA: Apía.</p> <p>SANTANDER: Aguada, Albania, Barbosa, Bucaramanga, Carcasí, Cerrito, Charalá, Charta, Chipatá, Concepción, Confines, Contratación, Coromoro, El Carmen, El Guacamayo, El Playón, Florián, Floridablanca, Girón, Guaca, Güepsa, La Belleza, La Paz, Lebrija, Macaravita, Málaga, Matanza, Mogotes, Oiba, Onzaga, Piedecuesta, Puente Nacional, Rionegro, San Andrés, San Benito, San Miguel, San Vicente De Chucurí, Santa Helena Del Opón, Suratá, Tona, Valle De San José.</p> <p>TOLIMA: Alpujarra, Armero (Guayabal), Guamo, Lérica, Líbano, Murillo, Natagaima, Roncesvalles, Santa Isabel.</p>



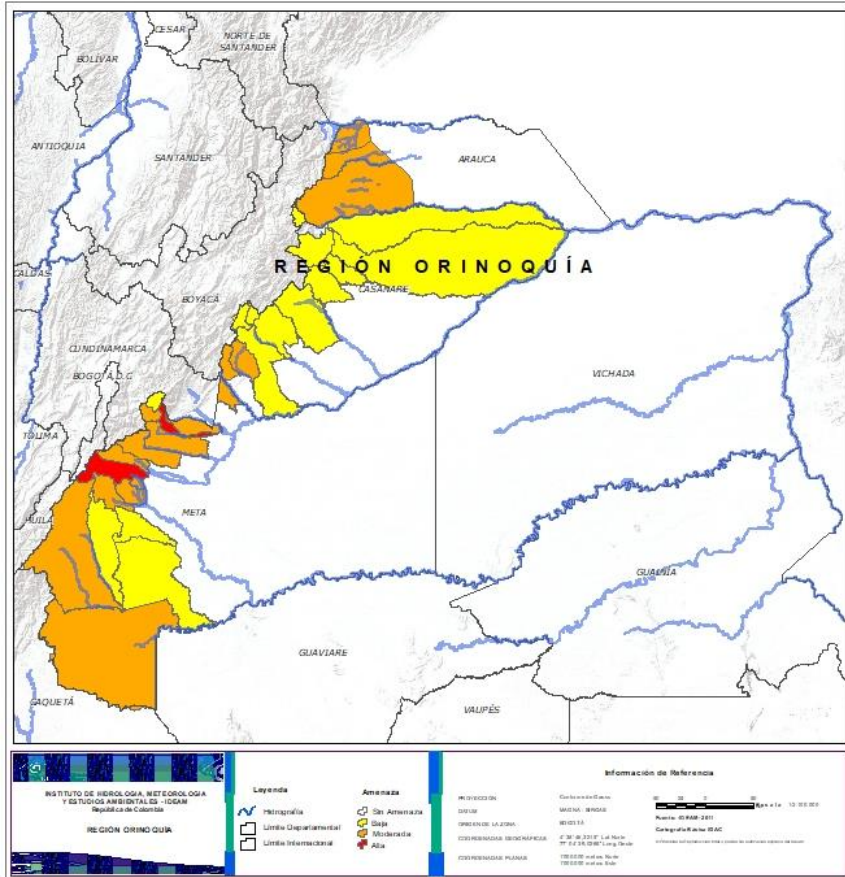
REGIÓN PACÍFICO



Alerta	SITIOS PARA LOS CUALES SE GENERA LA ALERTA
	<p>CAUCA: López, Santa Rosa, Santander De Quilichao.</p> <p>NARIÑO: Chachagui, Samaniego.</p>
	<p>CAUCA: Almaguer, Argelia, Bolívar, Buenos Aires, Cajibío, Caldone, Caloto, Corinto, El Tambo, Guapi, Jambaló, La Sierra, La Vega, Miranda, Morales, Páez (Belalcázar), Patía (El Bordo), Piamonte, Popayán, Purace, Rosas, Suárez, Sucre, Timbío, Timbiquí, Toribío.</p> <p>CHOCÓ: Bahía Solano (Mutis), Bojayá (Bellavista), Condoto, Nóvita, Rio Iró (Santa Rita), San José Del Palmar.</p> <p>NARIÑO: Arboleda, Barbacoas, Buesaco, Córdoba, Cumbal, El Charco, Francisco Pizarro (Salahonda), Los Andes (Sotomayor), Magüí (Payán), Mallama (Piedrancha), Policarpa, Puerres, Ricaurte, Roberto Payán (San José), Santa Cruz (Guachavés), Tumaco.</p> <p>VALLE DEL CAUCA: Alcalá, Ansermanuevo, Buenaventura, Cali, El Águila, Jamundí, Palmira.</p>
	<p>CAUCA: Balboa, Piendamó, San Sebastián, Silvia, Sotará (Paispamba), Totoró.</p> <p>CHOCÓ: Alto Baudó (Pie De Pato), El Carmen, Istmina, Sipí, Tadó.</p> <p>NARIÑO: Albán (San José), Cumbitara, La Llanada, Linares, San Bernardo, San Pedro De Cartago (Cartago).</p> <p>VALLE DEL CAUCA: Bolívar, Buga, Bugalagrande, Calima (El Darién), Cartago, Dagua, El Cerrito, El Dovio, Florida, La Unión, Pradera, San Pedro, Sevilla, Tuluá, Ulloa, Versalles, Vijes, Yumbo.</p>



REGIÓN ORINOQUÍA



Alerta	SITIOS PARA LOS CUALES SE GENERA LA ALERTA
	META: Cubarral, Restrepo.
	ARAUCA: Fortul, Saravena, Tame. CASANARE: Monterrey, Sabanalarga. META: Acacias, Barranca De Upía, Cumaral, El Calvario, El Castillo, El Dorado, Guamal, La Macarena, Lejanías, Uribe, Villavicencio.
	CASANARE: Aguazul, Chámeza, Hato Corozal, La Salina, Nunchía, Paz De Ariporo, Pore, Recetor, Támara, Tauramena, Yopal. META: Mesetas, San Juan De Arama, San Juanito, Vistahermosa.



SECTORES VIALES



SECTORES VIALES REPORTADOS CON AFECTACIÓN VIAL POR DESLIZAMIENTOS

DEPARTAMENTO	SECTOR VIAL
ANTIOQUIA	Glorieta Palmas – Don Diego km 13+400 Mutatá – Dabeiba Km 100+650, Km 102+070, Km 100+700, Km 100+800 Rionegro – Medellín Km 35+200 Uramita – Dabeiba Km 09, Km 10 y Km 14 Buritica – Pinguiro San Rafael – San Carlos Villanueva – Yolombo Amalfi – Medellín El retiro - Montebello
BOYACÁ	Dos y Medio –Otanche Km 76+800, Km 84+700 y Km 86+050 Guateque – El Secreto Km 54+060 Sogamoso – Aguazul Km 83+100 y Km 78+900 Chiquinquirá –Tunja Km 50+300 Guateque – El Secreto Km 54 +500
CALDAS	Vía Puente Libertad – Fresno Km 26+200
CAQUETÁ	Depresión el Vergel – Florencia Km 74+140 y Km 79+450 Suaza – Florencia Km 42+800 y Km 53+200
CASANARE	Aguazul – Sogamoso Km 117
CAUCA	Calí – Popayán Km 21
CHOCÓ	Quibdó – Medellín Km 35 y Km 41 Quibdó – La Mansa Km 49



SECTORES VIALES



SECTORES VIALES REPORTADOS CON AFECTACIÓN VIAL POR DESLIZAMIENTOS

DEPARTAMENTO

SECTOR VIAL

CUNDINAMARCA

El Colegio – San Antonio de Tequendama Km 4+150
Girardot – Bogotá Km 34+900
El Sisga – Tibititá Km 23+750
Honda- Bogotá Km 10 y Km 28
La Mesa – Anapoima Km 58+00
Sisga – Guateque Km 23+750 y Km 26+700
Bogotá – Girardot Km 42+600, Km 37+740 y Km 39+700

NARIÑO

Pasto – Mojarras Km 53+100 y Km 18+300
Tramo vial Túquerres – Samaniego Km 21
Junín – Pedregal Km 32+200 y Km 24

NORTE DE SANTANDER

Vía La Soberanía Km 67 y Km 41
Pamplona – Saravena Km 27+800 y Km 114+800
Pamplona – Cúcuta Km 72+900
Bucaramanga – Pamplona 105+300

PUTUMAYO

Pasto – Mocoa Km 115+600
Mocoa – Pitalito Km 32 +100 y Km 45+600
Pasto – Puente Pepino Km 87+900

RISARALDA

Santa Cecilia – Asia Km 12+100

TOLIMA

Manizales – Fresno Km 63+100

BOYACÁ - SANTANDER

Albania - Saboyá



RESUMEN

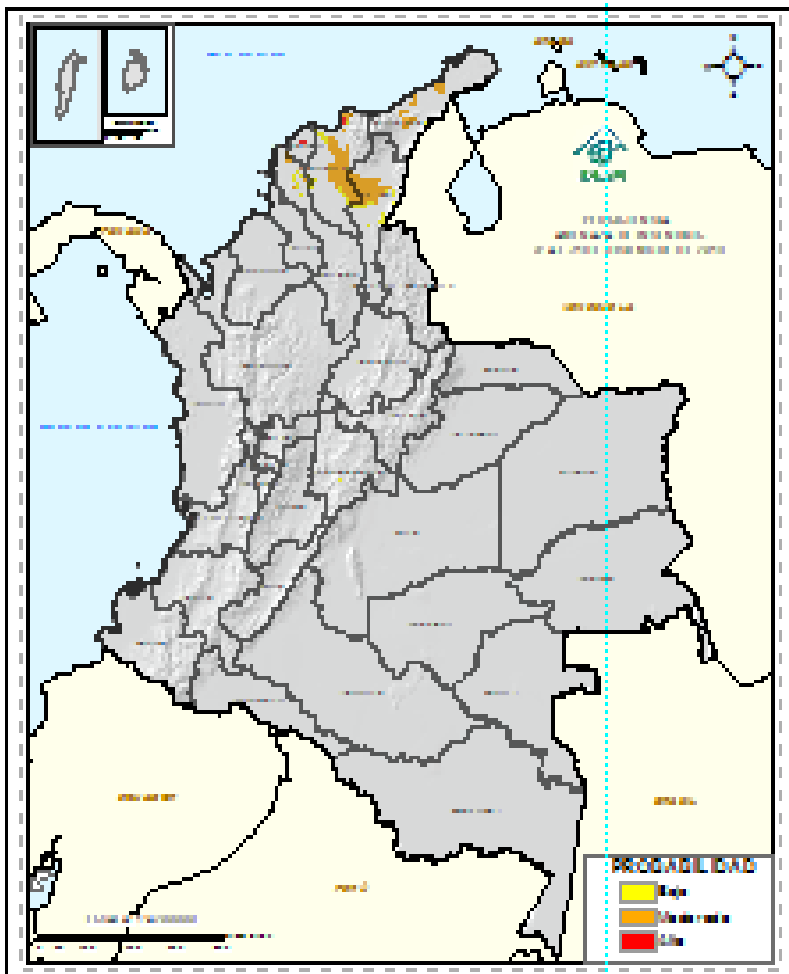
Debido a la precipitación y temperatura máxima que se han dado en los últimos días, se presentan condiciones de alerta alta, moderada y baja por incendios de la cobertura vegetal, en varios sectores de la region Caribe por este tipo de eventos



<https://diarioroatan.com/colombia-incendio-forestal-consume-50-hectareas-de-bosque/>



Pronóstico de la Amenaza por Incendios de la Cobertura Vegetal



TOTAL MUNICIPIOS: 4

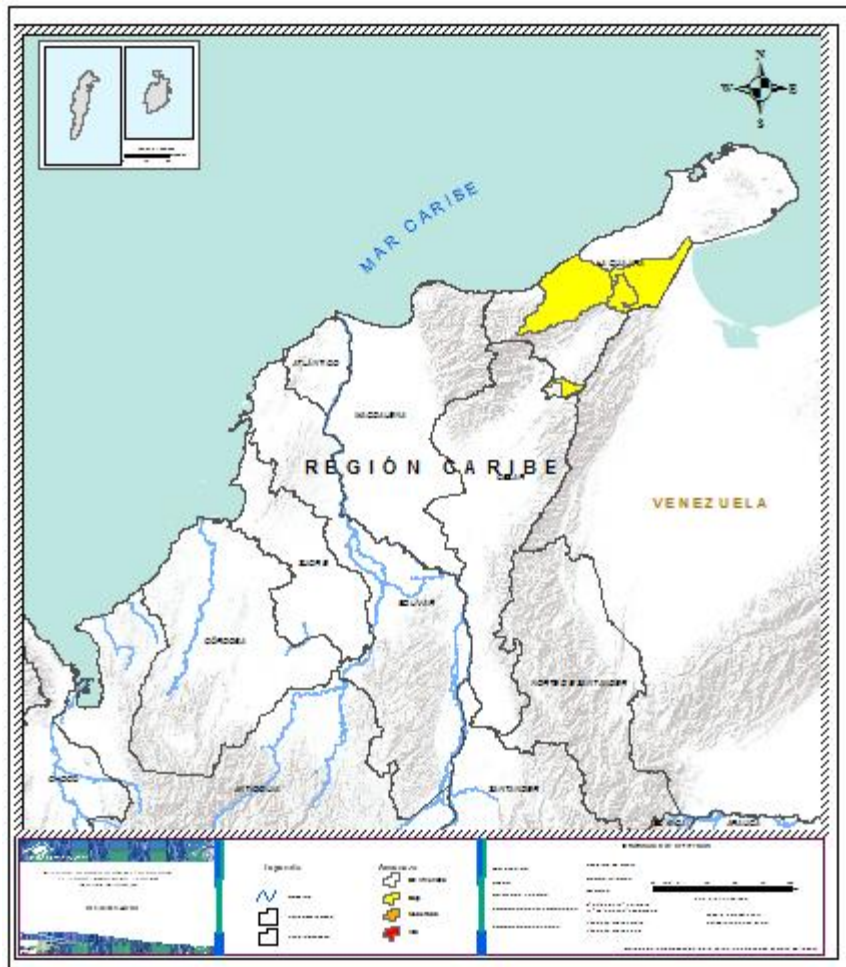
Municipios por región



DEPARTAMENTO	Nº
LA GUAJIRA	4
TOTAL	4



REGIÓN CARIBE



Alerta

SITIOS PARA LOS CUALES SE GENERA LA ALERTA



LA GUAJIRA: Albania, Maicao, Riohacha, Urumita



CONDICIONES NORMALES

- **REGIÓN ANDINA**
- **REGIÓN AMAZONICA**
- **REGIO ORINOQUIA**
- **REGIÓN PACÍFICO**



ALERTAS METEOMARINAS VIGENTES

Mar Caribe colombiano

ABREVIATURAS

VV

Velocidad del viento máxima probable

AO

Altura significativa de la ola

DV

Dirección predominante del viento

CONVENCIONES



Tiempo lluvioso

Probabilidad de lluvias moderadas a fuertes, en algunos casos con posibilidad de tormentas eléctricas y rachas de viento.



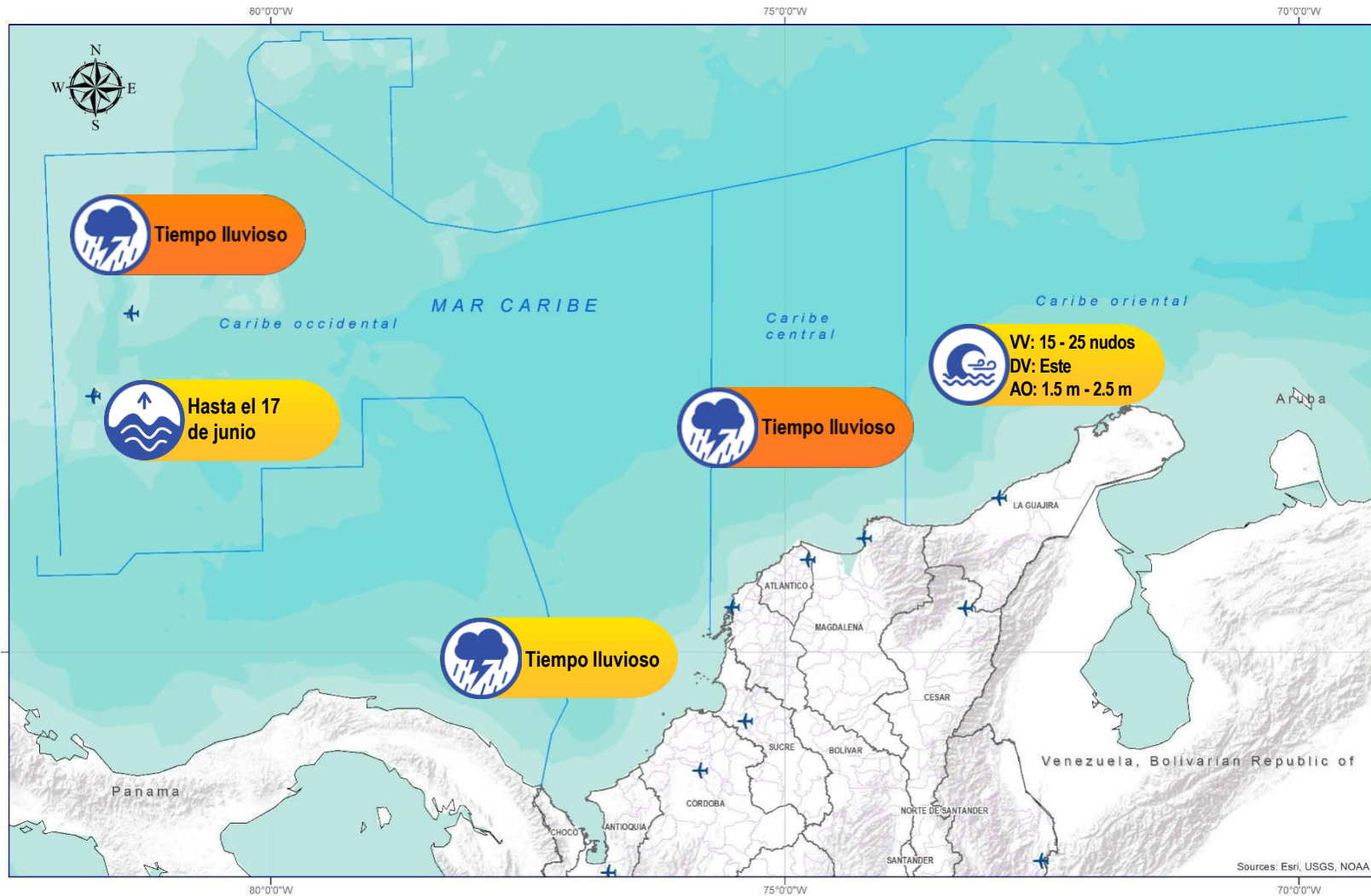
Pleamar

La marea alcanzará su máximo nivel en el intervalo de tiempo establecido.



Viento y oleaje

Velocidad del viento y altura del oleaje con valores por encima de lo normal para la época.



CONVENCIONES

SUGERENCIAS O RECOMENDACIONES



A las embarcaciones de poco calado, consultar con las Capitanías de puerto antes de zarpar en zonas de inminente tempestad. A los bañistas y habitantes costeros, estar atentos a la evolución de las condiciones meteorológicas y a los avisos de las autoridades locales.



Se sugiere a los habitantes costeros estar atentos a la evolución del fenómeno.



A los bañistas y habitantes costeros, estar atentos a la evolución del fenómeno y a las indicaciones de las autoridades locales. A las embarcaciones de poco calado, consultar con las Capitanías de puerto antes de zarpar.

* La altura significativa de la ola, representa la media del tercio más alto de las olas, por lo cual la altura máxima posible puede ser incluso superior al doble de este valor



ALERTAS METEOMARINAS VIGENTES

Océano Pacífico Nacional

ABREVIATURAS

VV

Velocidad del viento máxima probable

DV

Dirección predominante del viento

AO

Altura significativa de la ola

CONVENCIONES



Tiempo lluvioso

Probabilidad de lluvias moderadas a fuertes, en algunos casos con posibilidad de tormentas eléctricas y rachas de viento.



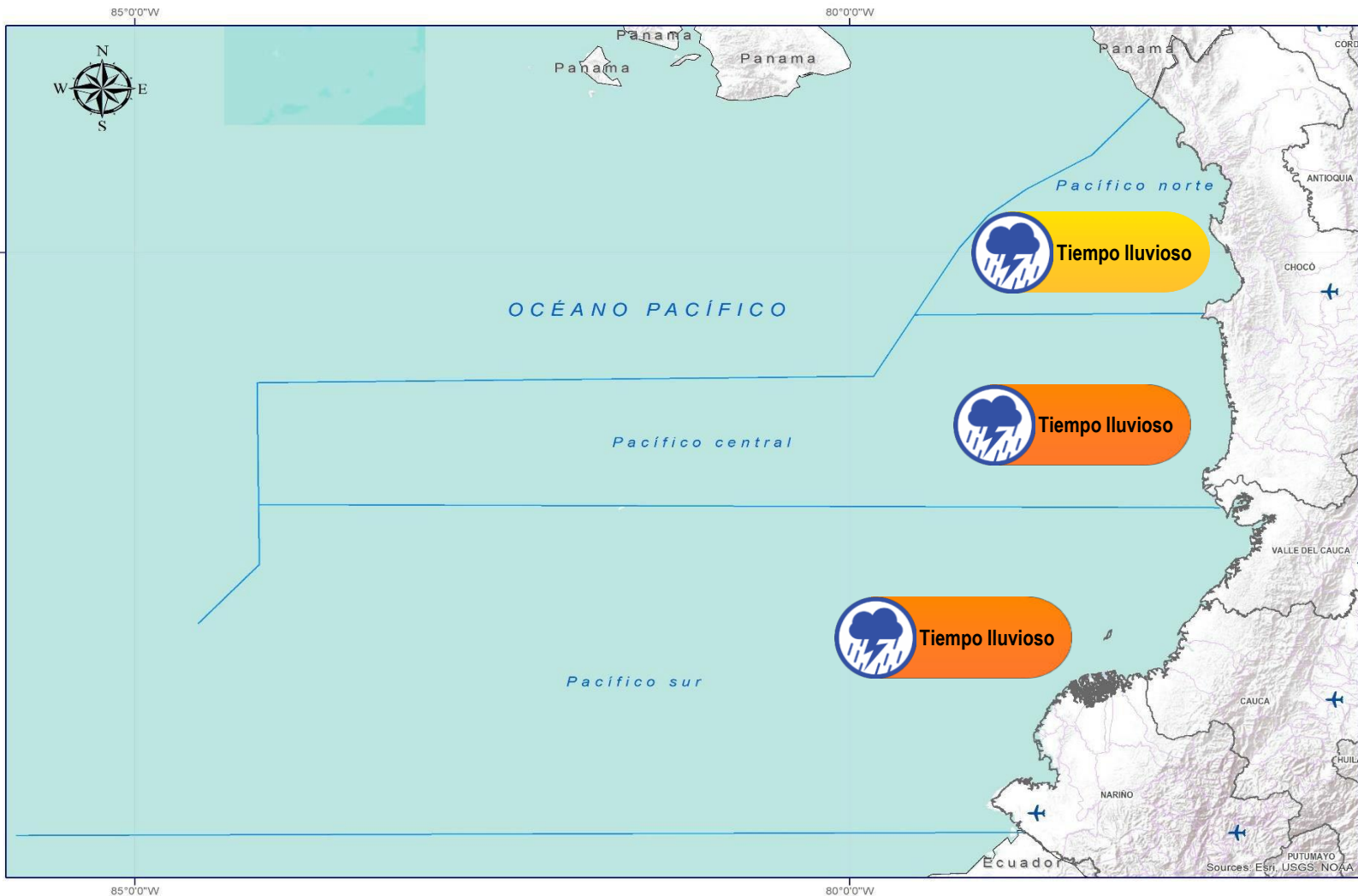
Pleamar

La marea alcanzará su máximo nivel en el intervalo de tiempo establecido.



Viento y oleaje

Velocidad del viento y altura del oleaje con valores por encima de lo normal para la época.



CONVENCIONES

SUGERENCIAS O RECOMENDACIONES



A las embarcaciones de poco calado, consultar con las Capitanías de puerto antes de zarpar en zonas de inminente tempestad. A los bañistas y habitantes costeros, estar atentos a la evolución de las condiciones meteorológicas y a los avisos de las autoridades locales.



Se sugiere a los habitantes costeros estar atentos a la evolución del fenómeno.



A los bañistas y habitantes costeros, estar atentos a la evolución del fenómeno y a las indicaciones de las autoridades locales. A las embarcaciones de poco calado, consultar con las Capitanías de puerto antes de zarpar.

* La altura significativa de la ola, representa la media del tercio más alto de las olas, por lo cual la altura máxima posible puede ser incluso superior al doble de este valor

INFORME TÉCNICO DIARIO

EQUIPO DE TRABAJO IDEAM
Yolanda GONZÁLEZ H. - Directora General
Daniel USECHE S. - Jefe Oficina del Servicio de Pronóstico y Alertas

OFICINA DEL SERVICIO DE PRONÓSTICO Y ALERTAS

Elaboró:

Juan Camilo Pérez – Carolina Valencia (Meteorología).

Carlos Merchán. (Hidrología).

Sergio Rojas(Deslizamientos de Tierra).

Gloria Arango. (Incendios de la Cobertura Vegetal).

Mauricio TORRES (Datos).

Javier Gómez y Sergio Ruiz. (Coordinación Alertas Hidrometeorológicas y Ambientales).

<http://www.ideam.gov.co>

Correos electrónicos: servicio@ideam.gov.co, alertas@ideam.gov.co

Calle 25D N° 96B - 70, piso 3. Bogotá, D.C.

Teléfono: 3075625 ext. 1334 -1336.

VISITA NUESTRAS REDES SOCIALES



[ideam.instituto](https://www.facebook.com/ideam.instituto)



[InstitutoIDEAM](https://www.youtube.com/InstitutoIDEAM)



[@IDEAMColombia](https://twitter.com/IDEAMColombia)



[ideamcolombia](https://www.instagram.com/ideamcolombia)

