

# INFORME TÉCNICO DIARIO

IDEAM comunica al Sistema Nacional para la Gestión del Riesgo de Desastres (SNGRD) y al Sistema Nacional Ambiental (SINA).

Bogotá D. C., 20 de abril de 2021.  
Hora de actualización 12:05 HLC

Boletín No.

111



## CONTENIDO

[Lo más destacado](#)

[Precipitación](#)

[Temperaturas](#)

[Alerta por descensos significativos de las temperaturas mínimas del aire](#)

[Condiciones Hidrometeorológicas actuales](#)

[Pronóstico de precipitación de las próximas 24 horas](#)

[Pronóstico condiciones meteorológicas adicionales](#)

[Alertas Hidrológicas](#)

[Seguimiento y Pronóstico de las Amenazas por Deslizamientos](#)

[Seguimiento y Pronóstico de las Amenazas por Incendios](#)

[Alertas Meteomarinas vigentes Mar Caribe Colombiano](#)

[Alertas Meteomarinas vigentes Océano Pacífico Nacional](#)

[Alertas Meteomarinas por Ciclón Tropical Mar Caribe Colombiano](#)



Alerta  
**ROJA**

**PARA TOMAR ACCIÓN** Advierte a los sistemas de prevención y atención de desastres sobre la amenaza que puede ocasionar un fenómeno con efectos adversos sobre la población, el cual requiere la atención inmediata por parte de la población y de los cuerpos de atención y socorro. Se emite una alerta sólo cuando la identificación de un evento extraordinario indique la probabilidad de amenaza inminente y cuando la gravedad del fenómeno implique la movilización de personas y equipos, interrumpiendo el normal desarrollo de sus actividades cotidianas.



Alerta  
**NARANJA**

**PARA PREPARARSE** Indica la presencia de un fenómeno. No implica amenaza inmediata y como tanto es catalogado como un mensaje para informarse y prepararse. El aviso implica vigilancia continua ya que las condiciones son propicias para el desarrollo de un fenómeno, sin que se requiera permanecer alerta.



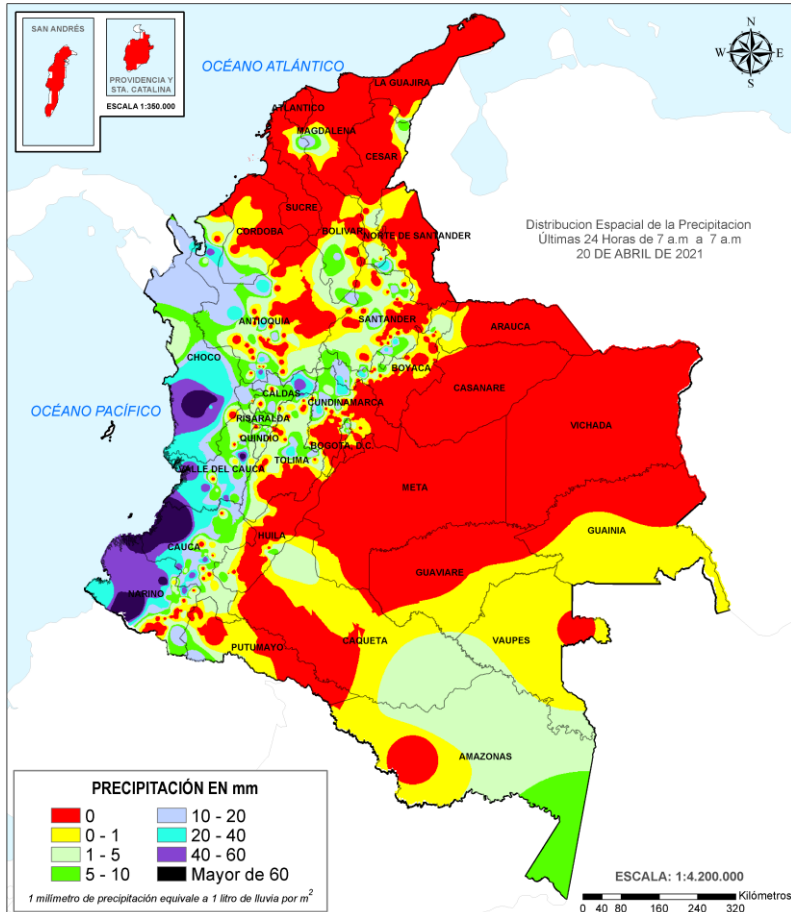
Alerta  
**AMARILLA**

**PARA INFORMARSE** Es un mensaje oficial por el cual se difunde información. Por lo regular se refiere a eventos observados, registrados o registrados y puede contener algunos elementos de pronóstico a manera de orientación. Por sus características pretéritas y futuras difiere del aviso y de la alerta, y por lo general no está encaminado a alertar sino a informar.

**CONDICIONES NORMALES** La información que se suministra se encuentra dentro de los rangos normales.

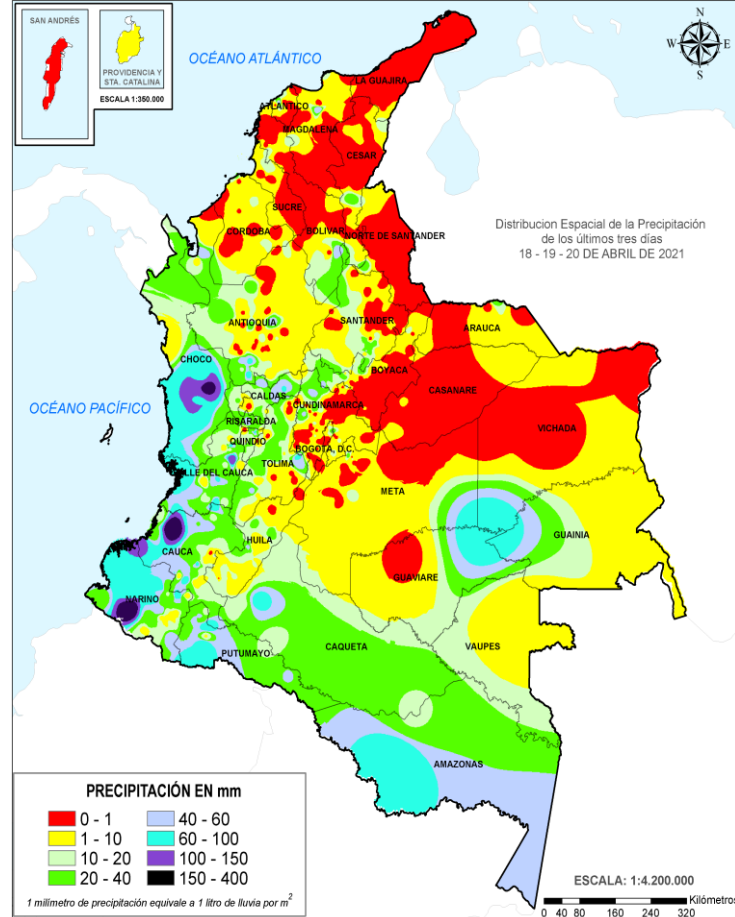
Alertas vigentes hasta: 21 de abril de 2021 - 12:00 HLC.

## Mapas de precipitación



Precipitación diaria desde las 7:00 HLC del martes 20 de abril hasta las 7:00 HLC del miércoles 21 de abril de 2021.

Fuente: IDEAM.



Precipitación últimas 72 horas desde las 7:00 HLC del domingo 18 de abril hasta las 7:00 HLC del miércoles 21 de abril de 2021.

Fuente: IDEAM.

## Lluvias registradas en las últimas 24 horas

Se produce un importante aumento de las lluvias en las últimas 24 horas, destacando que el día de ayer fue el más seco en el transcurso del mes de abril de 2021. Estas se concentraron principalmente sobre las regiones Andina, Pacífica y sectores puntuales de la Caribe y Amazonía. El mayor registro de lluvia acumulada en 24 horas se presentó en el municipio de **Barbacoas (NARIÑO)**, con **155.5 mm**.



Alerta  
**ROJA**

- Por alta probabilidad de ocurrencia deslizamientos de tierra en municipios de las regiones Pacífica y Orinoquía.
- Por crecientes súbitas o niveles altos en las cuencas de ríos Atrato-Darién, Baudó - Directos al Pacífico, Alto y Medio Magdalena,.



Alerta  
**NARANJA**

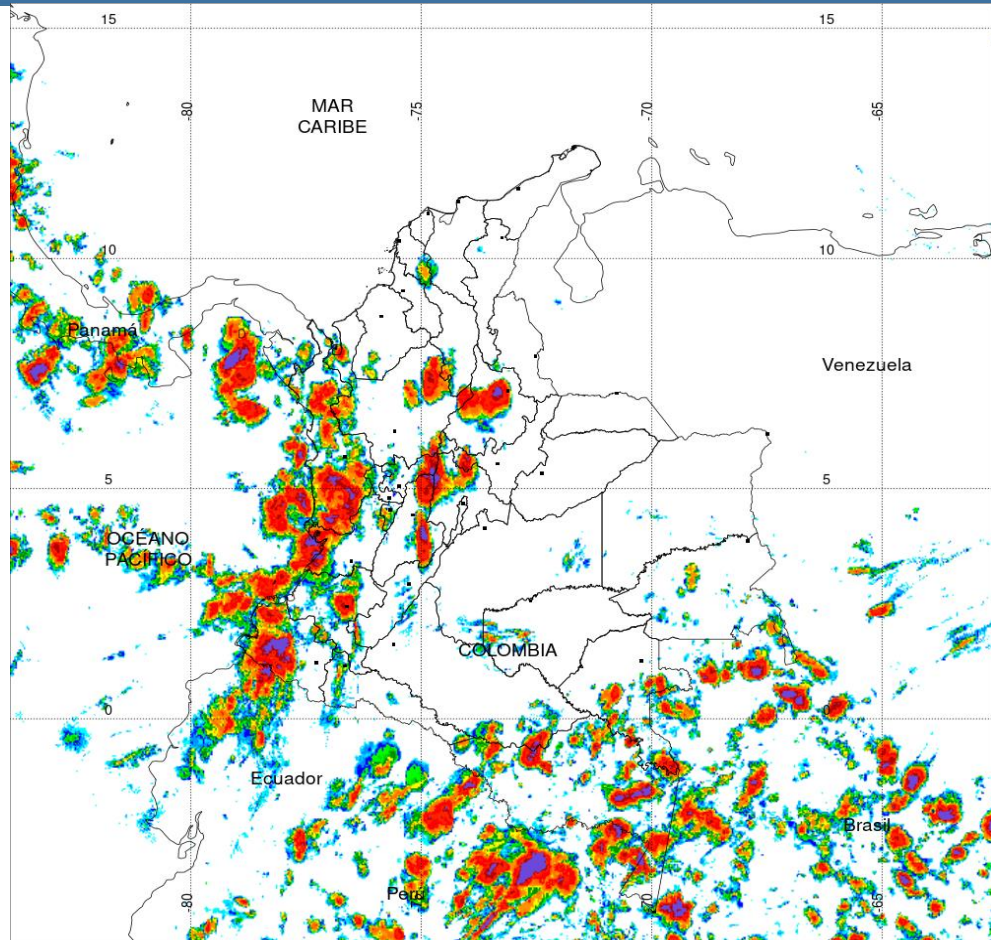
- Por moderada probabilidad de ocurrencia de deslizamientos de tierra, en municipios de las regiones Pacífica, Andina, sur de la Caribe, y piedemonte de la Amazonia y de la Orinoquía.
- Por ocurrencia de incendios de la cobertura vegetal en municipios de los departamentos de Boyacá, Casanare, Cundinamarca, Magdalena, Norte de Santander, Santander y Tolima.
- Por moderada probabilidad de crecientes súbitas en áreas hidrográficas del Caribe, Pacífica y Magdalena-Cauca, Orinoco.
- Por oleaje y viento en el centro y oriente del mar Caribe colombiano.

**Alertas amarillas** e información más detallada para cada una de las categorías de alerta, remítase a la temática particular del informe.

- Un milímetro de lluvia (1 mm) equivale a un litro (1 L) de lluvia que ha caído en un metro cuadrado (1 m<sup>2</sup>).  
La lluvia acumulada es la suma de los milímetros de agua lluvia que se han registrado en un lapso de tiempo.



### Estimación Satelital (24 Horas)



**PRECIPITACIÓN TOTAL ACUMULADA POR ESTIMACIÓN SATELITAL (GOES-16)**

**APR 20 DE 2021 (7:00) - APR 21 DE 2021 (7:00)**

Elaborado por: Oficina del Servicio de Pronósticos y Alertas.



Precipitación Acumulada (mm)

(Producto en evaluación. No son valores oficiales de precipitación)



Fuente:  
Imágenes GOES-16  
(143/144 imágenes)



### Precipitaciones

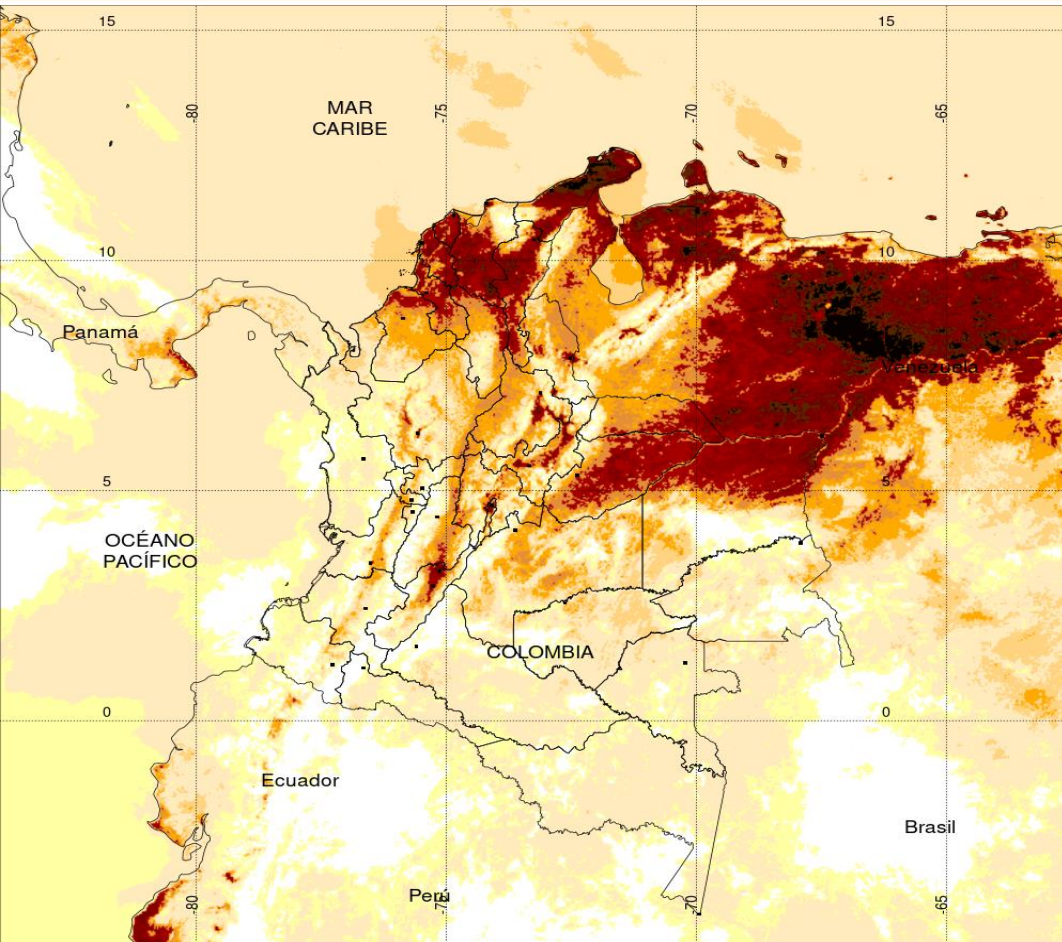
A continuación, los municipios donde se registraron precipitaciones iguales o superiores a 10.0 mm en las últimas 24 horas

**Aclaración:** aunque los volúmenes de lluvia registrados en un municipio se relacionan con la ubicación de las estaciones de monitoreo del IDEAM, en ocasiones, dichas estaciones pueden estar distantes de los lugares en donde se concentra la mayor población o alejados de los centros municipales.

DEPARTAMENTO	MUNICIPIO
<b>ANTIOQUIA</b>	Turbo (52), Támesis (46,6).
<b>BOYACA</b>	Apto, Quípama (35,7), Saboya (34).
<b>CALDAS</b>	Samaná (59), Victoria (37,5).
<b>CAUCA</b>	López de Micay (128), Guapi (64), La Sierra (56), Bolívar (43,8), Balboa (42), Suarez (35).
<b>CESAR</b>	San Alberto (32).
<b>CHOCO</b>	Medio San Juan (86), Istmina (74), Condoto (38), Apto, Quibdó (30,5).
<b>CUNDINAMARCA</b>	Paima (30,4).
<b>NARIÑO</b>	Barbacoas (155,5), Policarpa (73), La Llanada (51,5), Barbacoas (50), La Unión (48,1), Magui (46), Francisco Pizarro (43), Cumbitara (33,2).
<b>TOLIMA</b>	San Sebastián De Mariquita (42).
<b>VALLE DEL CAUCA</b>	Bugalagrande (64), Candelaria (51), Dagua (45), Apto, Buenaventura (42).

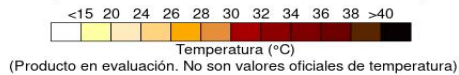


## Estimación Satelital (24 Horas)



TEMPERATURA SUPERFICIAL MÁXIMA POR ESTIMACIÓN SATELITAL (GOES-16)  
( 2021-04-20 09:00:00 a 2021-04-20 13:40:00 )

Elaborado por: Oficina del Servicio de Pronósticos y Alertas.



(Producto en evaluación. No son valores oficiales de temperatura)

### Temperaturas Máximas

A continuación, los municipios donde se registraron temperaturas iguales o superiores a 36.0 °C en las últimas 24 horas

**Aclaración:** aunque los valores registrados en un municipio se relacionan con la ubicación de las estaciones de monitoreo del IDEAM, en ocasiones, dichas estaciones pueden estar distantes de los lugares en donde se concentra la mayor población o alejados de los centros municipales.

DEPARTAMENTO	MUNICIPIO
BOLIVAR	El Carmen De Bolívar (36,4), María La Baja (36,4), Zambrano (36,2).
CESAR	Bosconia (39), Valledupar (37,4), Valledupar (36,8).
CORDOBA	Chima (36,2).

NO SE REGISTRARON VALORES SUPERIORES A LOS HISTÓRICOS DE TEMPERATURA MÁXIMA

### Temperaturas Mínimas

A continuación se relacionan los municipios donde en las últimas 24 horas se registraron temperaturas menores o iguales a 5.0°C.

DEPARTAMENTOS	MUNICIPIO
CAUCA	San Sebastián(5,0).
SANTANDER	Tona(0,8)
BOYACA	Sogamoso(3,0),
BOGOTÁ	Col Miguel A Caro(4,8), Universidad Agrop (4,8)
CUNDINAMARCA	Choachí/(2,6)Mosquera(4,0)

La estimación satelital de la temperatura superficial máxima en 24 horas utiliza datos de los satélites ambientales geoestacionarios operacionales (GOES) de NOAA para estimar al temperatura de la superficie del país, en donde los datos de los medidores o radares no están disponibles o no son confiables.





## Condiciones Actuales

Durante las horas de la mañana se han presentado condiciones parcialmente cubiertas con predominio de tiempo seco en gran parte del país, salvo en la cuenca oceánica del Pacífico colombiano donde ha presentado la mayor actividad atmosférica con lluvias de variada intensidad y actividad eléctrica y adicionalmente, lluvias ligeras se han presentado en el centro de Tolima y sectores del eje cafetero y dispersas en el sur de la Amazonia.

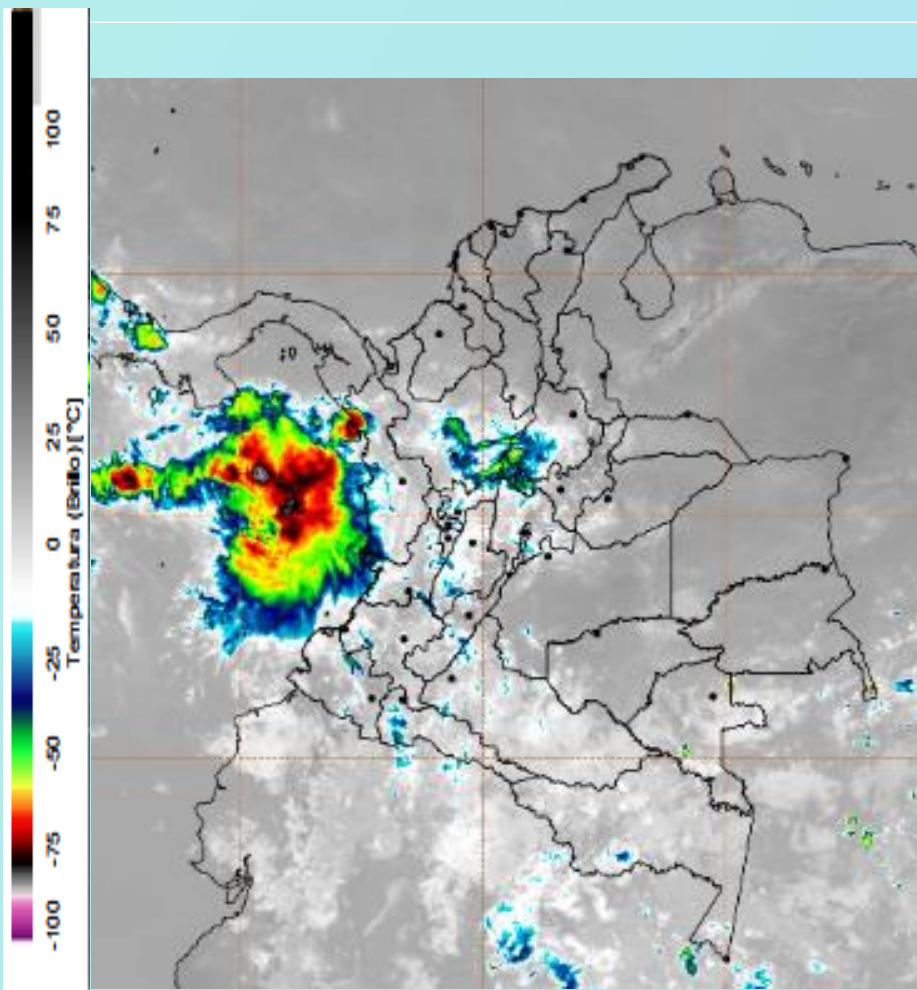
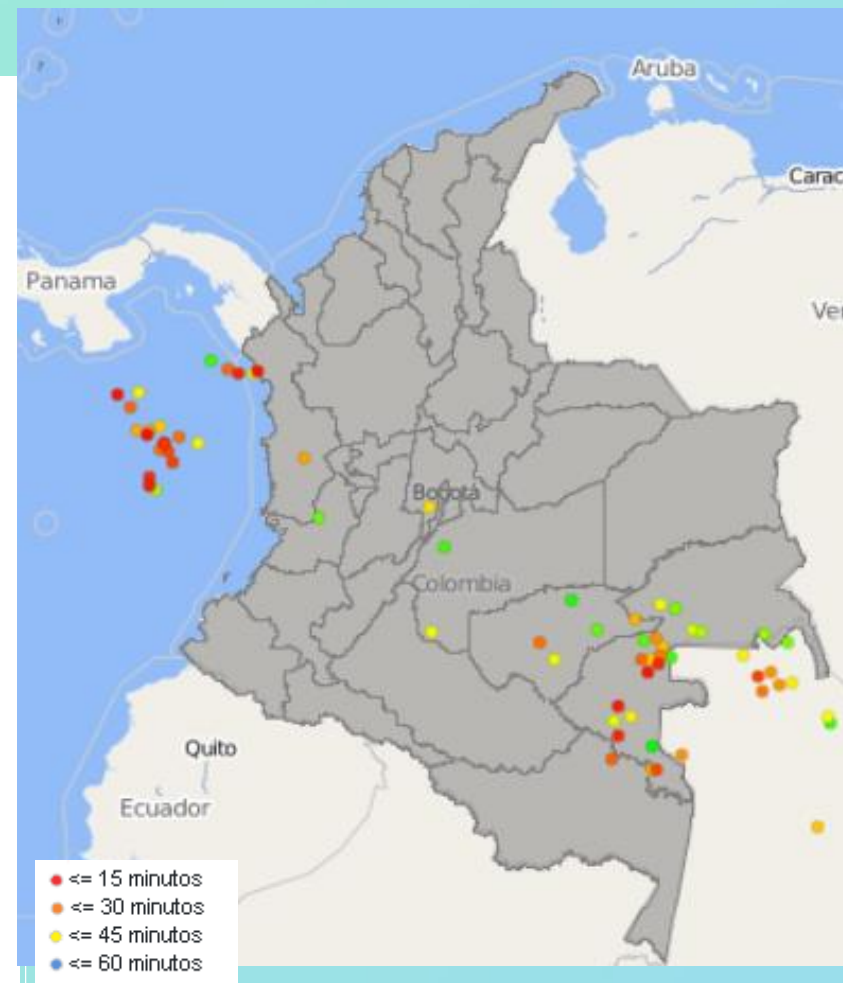


Imagen GOES East Canal Infrarrojo, 20 de abril de 2021.  
Hora 11:20 HLC. Fuente: IDEAM-GOES 16

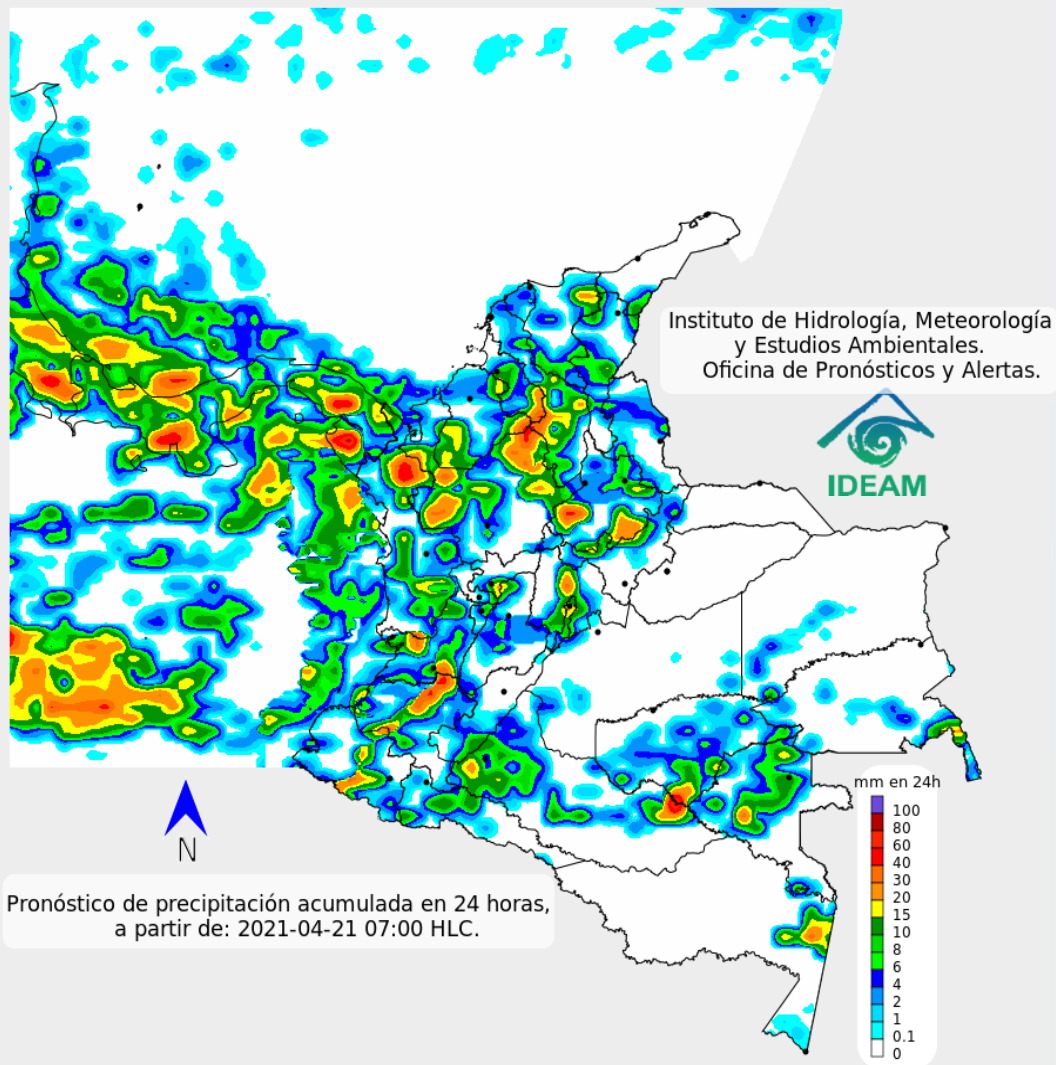


Descargas eléctricas en las última hora.  
Fuente: Keraunos S.A.S.

- La imagen del canal infrarrojo (10.3  $\mu\text{m}$ ) permite identificar nubes en cualquier período temporal a partir de la temperatura de brillo de la nube (ver escala de colores). De esta forma, se puede identificar, clasificar y caracterizar la nubosidad en una zona determinada.
- La imagen de las descargas eléctricas muestra los rayos nube-tierra que se han descargado en una zona en las últimas 4 horas (ver escala de colores)



## Pronóstico de precipitación para las próximas veinticuatro (24) horas



### Condiciones para destacar en las próximas 24 horas

Para el día de hoy las condiciones mayormente nubladas con lluvias de variada intensidad se espera a lo largo de la región Pacífica, suroccidente de la región Caribe, sur y oriente de la Amazonía y localmente en el occidente y centro de la Andina (Antioquia, eje cafetero, occidente de Cundinamarca y Tolima, montañas de Valle, Cauca y Nariño).

Condiciones de tiempo seco en gran parte de las regiones Caribe, Orinoquía y nororiente de la Andina, como también, en el archipiélago de San Andrés y Providencia.



Para mayor información sobre el estado del tiempo, alertas y pronósticos, consulte la aplicación móvil MI PRONÓSTICO

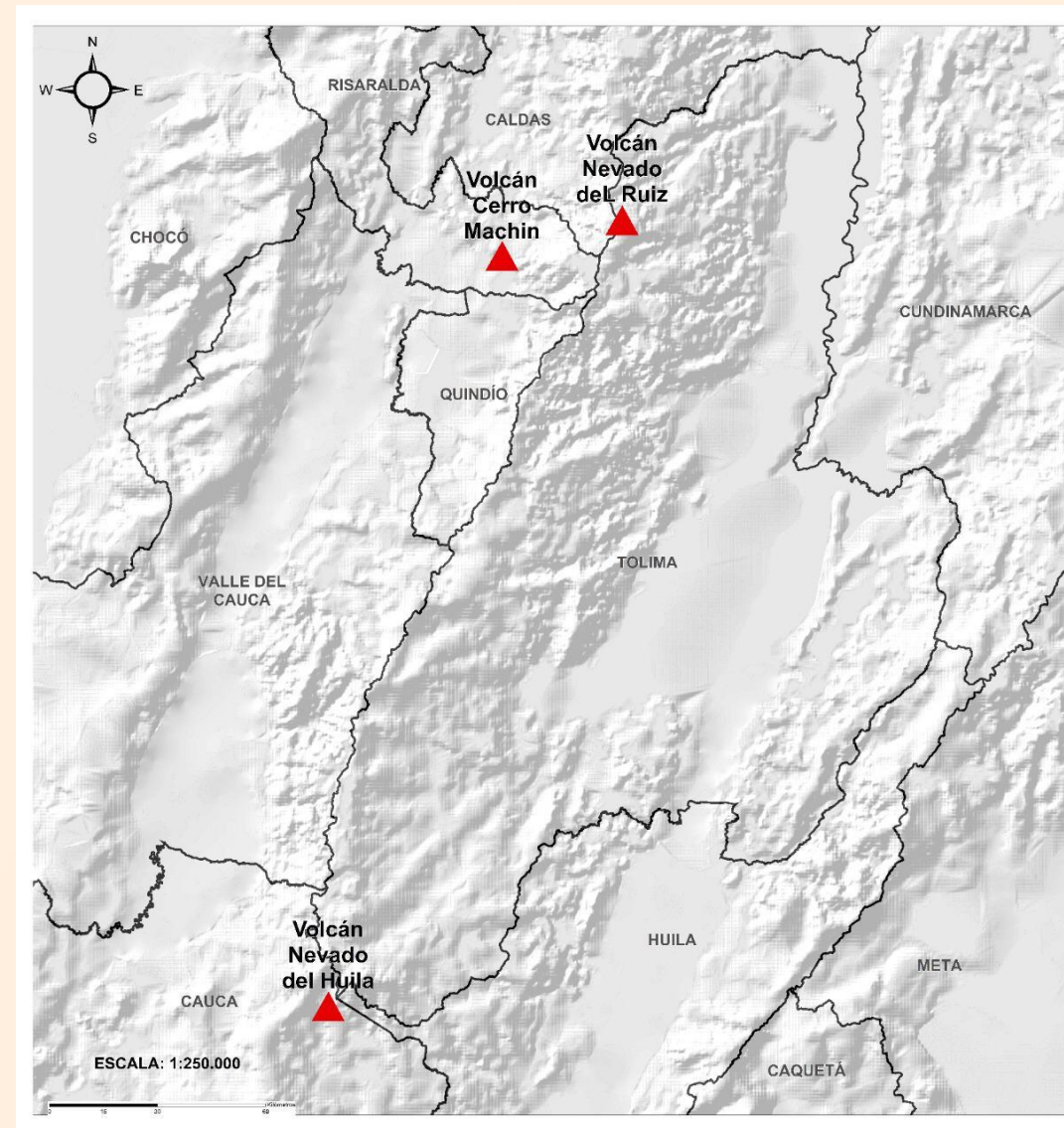
- La resolución espacial del mapa de pronóstico es de 6.5 km aproximadamente. Por lo tanto, fenómenos meteorológicos inferiores a esta escala no están considerados en esta predicción.
- La escala de colores está asociada a un rango de precipitación en el intervalo de tiempo indicado, lo que implica que el pronóstico no es determinista (un valor exacto en una zona) sino corresponde a un pronóstico cuantitativo (un rango de valores en una zona).



## Pronóstico zonas volcánicas

## Mapa de zonas volcánicas

ÁREA DEL VOLCÁN NEVADO DEL RUIZ			
Mañana: Cielo nublado - Lloviznas			
Tarde: Cielo nublado - Lluvias			
Noche: Cielo nublado - Tiempo seco			
Madrugada: Cielo parcialmente nublado - Tiempo seco			
El SERVICIO GEOLÓGICO COLOMBIANO reporta en nivel AMARILLO (III): CAMBIOS EN EL COMPORTAMIENTO DE LA ACTIVIDAD VOLCÁNICA. Lat: 4.89 Lon: -75.32			
ELEVACIÓN (pies)	DIRECCIÓN	VELOCIDAD	
		VELOCIDAD (Nudos)	VELOCIDAD (Km/h)
10.000	NORTE-NORESTE	0 - 5	0 - 9
18.000	OESTE-SUROESTE	0 - 5	0 - 9
24.000	NORESTE	10 - 15	18 - 27
30.000	NORTE-NORESTE	15 - 20	27 - 37
ÁREA DEL VOLCÁN NEVADO DEL HUILA			
Mañana: Cielo parcialmente nublado - Tiempo seco			
Tarde: Cielo nublado - Lluvias			
Noche: Cielo parcialmente nublado - Lluvias			
Madrugada: Cielo parcialmente nublado - Tiempo seco			
El SERVICIO GEOLÓGICO COLOMBIANO reporta en nivel AMARILLO (III): CAMBIOS EN EL COMPORTAMIENTO DE LA ACTIVIDAD VOLCÁNICA. Lat: 2.92 Lon: -76.05			
ELEVACIÓN (pies)	DIRECCIÓN	VELOCIDAD	
		VELOCIDAD (Nudos)	VELOCIDAD (Km/h)
10.000	SUR	0 - 5	0 - 9
18.000	SUR	0 - 5	0 - 9
24.000	NORTE-NORESTE	5 - 10	9 - 18
30.000	NORTE	15 - 20	27 - 37
ÁREA DEL VOLCÁN CERRO MACHÍN			
Mañana: Cielo nublado - Lloviznas			
Tarde: Cielo nublado - Tiempo seco			
Noche: Cielo parcialmente nublado - Tiempo seco			
Madrugada: Cielo parcialmente nublado - Tiempo seco			
El SERVICIO GEOLÓGICO COLOMBIANO reporta en nivel AMARILLO (III): CAMBIOS EN EL COMPORTAMIENTO DE LA ACTIVIDAD VOLCÁNICA. Lat: 4.80 Lon: -75.62			
ELEVACIÓN (pies)	DIRECCIÓN	VELOCIDAD	
		VELOCIDAD (Nudos)	VELOCIDAD (Km/h)
10.000	SUR	0 - 5	0 - 9
18.000	SUR-SUROESTE	0 - 5	0 - 9
24.000	NORTE-NORESTE	5 - 10	9 - 18
30.000	NORTE-NORESTE	15 - 20	27 - 37

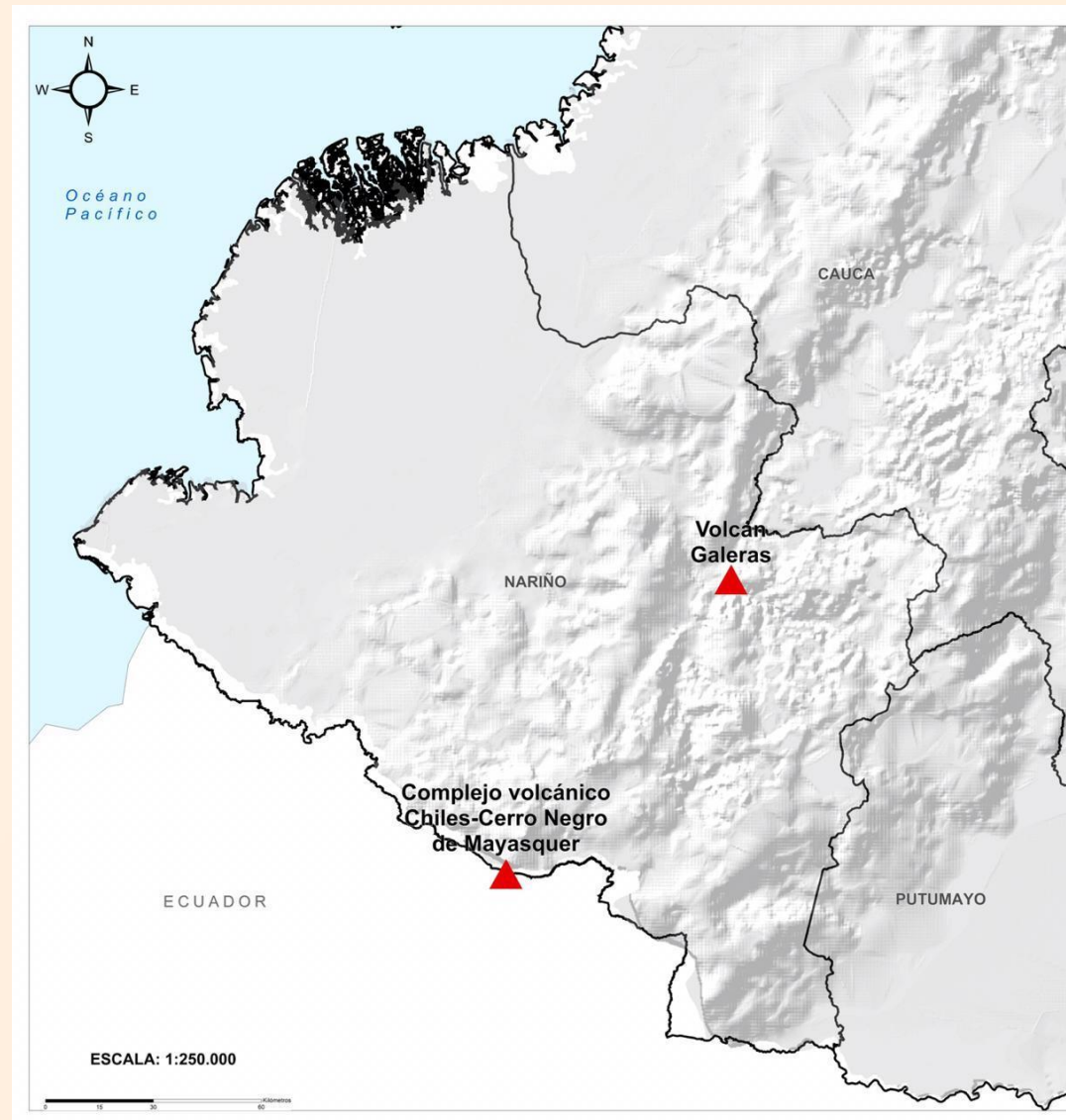




## Pronóstico zonas volcánicas

## Mapa de zonas volcánicas

ÁREA DEL VOLCÁN GALERAS			
Mañana: Cielo parcialmente nublado - Tiempo seco			
Tarde: Cielo parcialmente nublado - Lluvias			
Noche: Cielo parcialmente nublado - Lloviznas			
Madrugada: Cielo ligeramente nublado - Tiempo seco			
EL SERVICIO GEOLÓGICO COLOMBIANO reporta en nivel AMARILLO (III): CAMBIOS EN EL COMPORTAMIENTO DE LA ACTIVIDAD VOLCÁNICA. Lat: 1.55 Lon: -77.37			
ELEVACIÓN (pies)	DIRECCIÓN	VELOCIDAD	
		VELOCIDAD (Nudos)	VELOCIDAD (Km/h)
10.000	SUR	0 - 5	0 - 9
18.000	SUR	0 - 5	0 - 9
24.000	NORTE-NORESTE	5 - 10	9 - 18
30.000	NORTE-NORESTE	10 - 15	18 - 27
ÁREA DEL COMPLEJO VOLCÁNICO CHILES-CERRO NEGRO DE MAYASQUER			
Mañana: Cielo parcialmente nublado - Tiempo seco			
Tarde: Cielo parcialmente nublado - Lluvias			
Noche: Cielo nublado - Lluvias			
Madrugada: Cielo parcialmente nublado - Lloviznas			
EL SERVICIO GEOLÓGICO COLOMBIANO reporta en nivel AMARILLO (III): CAMBIOS EN EL COMPORTAMIENTO DE LA ACTIVIDAD VOLCÁNICA. Lat: 0.81 -Lon:77.93 Lat: 0.76 Lon:-77.95			
ELEVACIÓN (pies)	DIRECCIÓN	VELOCIDAD	
		VELOCIDAD (Nudos)	VELOCIDAD (Km/h)
10.000	NORTE	0 - 5	0 - 9
18.000	SUR-SUROESTE	0 - 5	0 - 9
24.000	ESTE-NORESTE	0 - 5	0 - 9
30.000	NORTE-NORESTE	5 - 10	9 - 18







# Estado de los Embalses

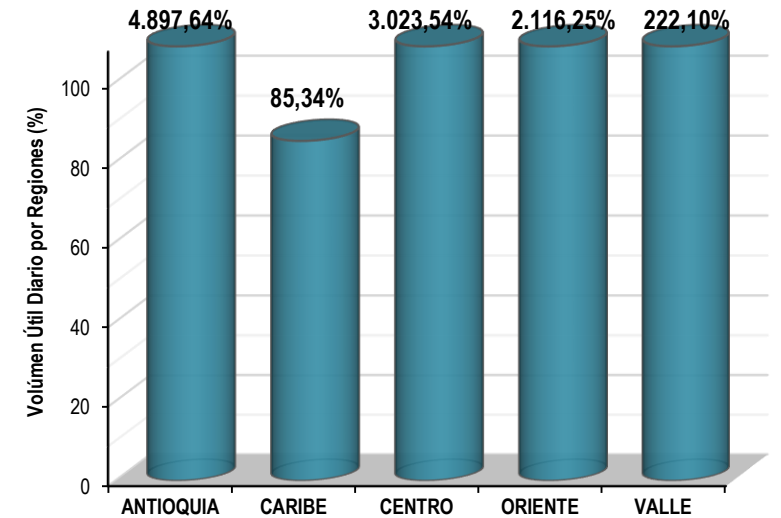
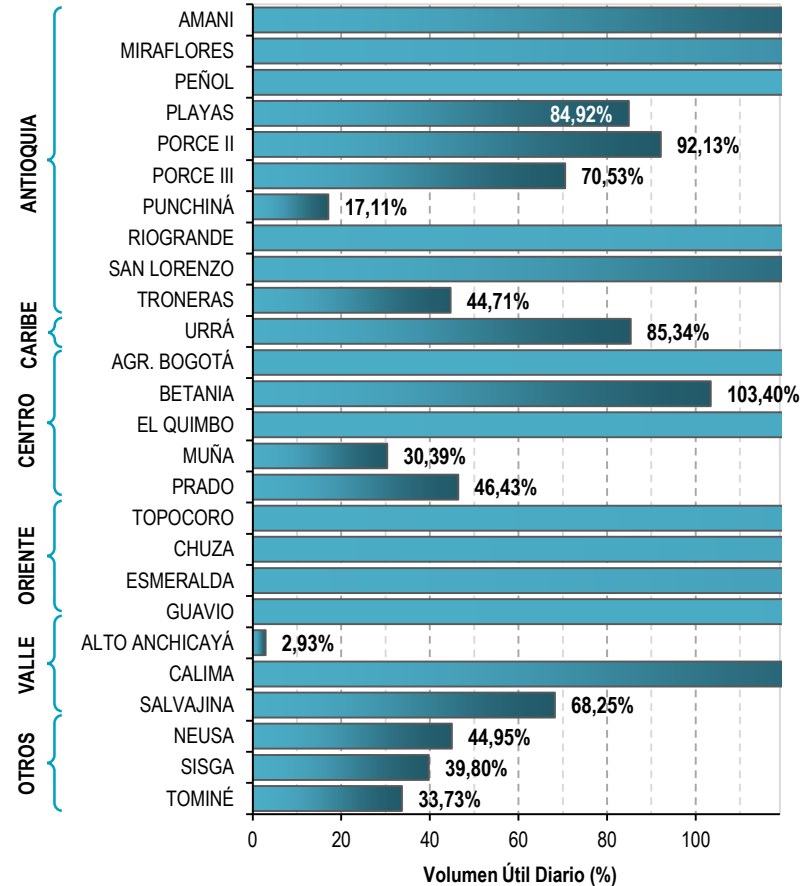


A continuación se relaciona el volumen útil diario de los principales embalses del país (expresado en porcentaje), de acuerdo con la información reportada por XM S.A. E.S.P en la siguiente dirección electrónica: <http://ido.xm.com.co/ido/SitePages/hidrologia.aspx?q=reservas>



## VOLUMEN ÚTIL DIARIO EN LOS PRINCIPALES EMBALSES DEL PAÍS

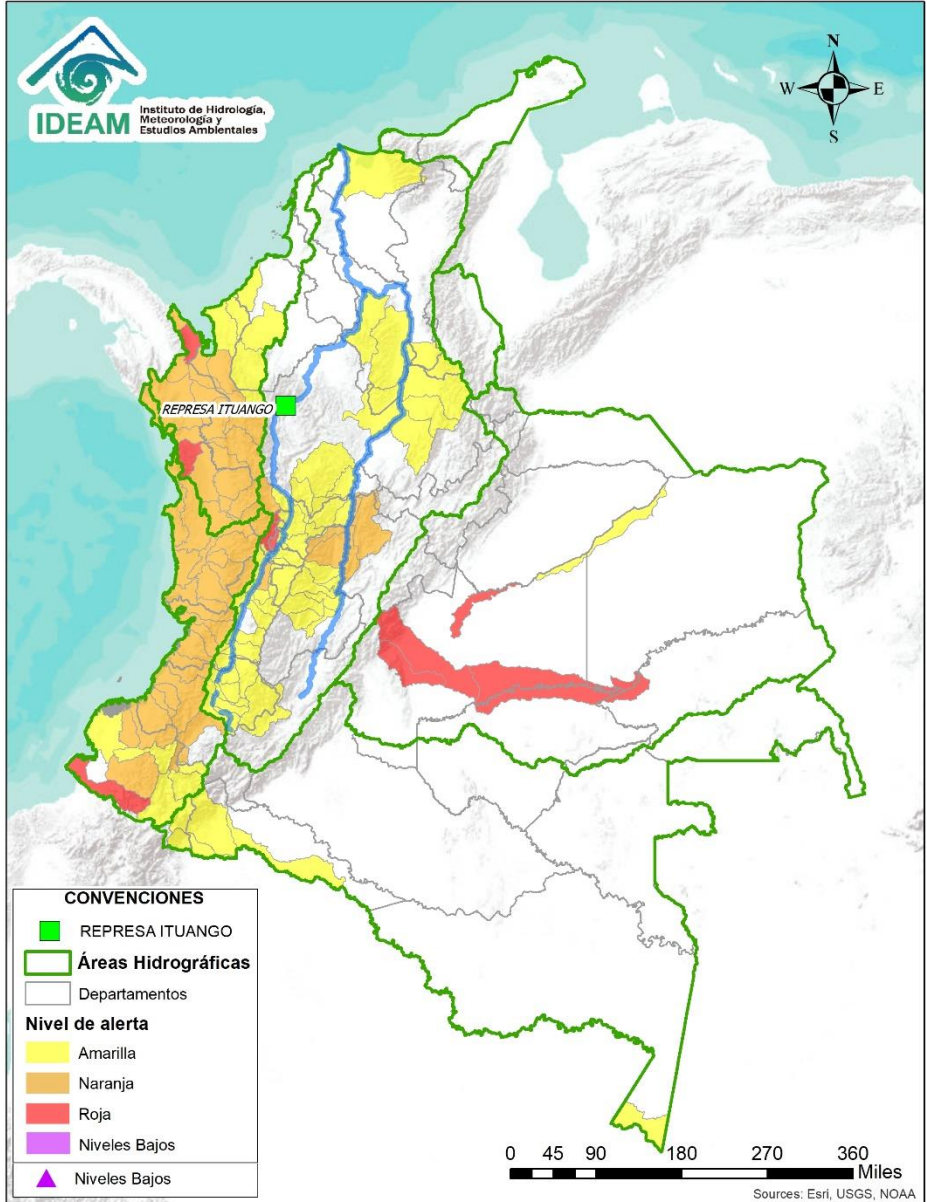
Martes, 20 de abril de 2021



Infografía: Fuente:



# Alertas Hidrológicas



Caño Cristales el río de los cinco colores, paraíso tropical! (Sierra de La Macarena – Meta, Colombia). – Autor: Mcleods, 19 de Febrero de 2018  
 Fuente: [https://upload.wikimedia.org/wikipedia/commons/3/3e/Flashpacker\\_Connect\\_-\\_Cano\\_Cristales\\_.webp](https://upload.wikimedia.org/wikipedia/commons/3/3e/Flashpacker_Connect_-_Cano_Cristales_.webp)

## FEWS COLOMBIA

SISTEMA DE PRONÓSTICOS HIDROLÓGICOS Y ALERTAS TEMPRANAS

Consulte aquí el estado de los niveles en los ríos del país:

<http://fews.ideam.gov.co/colombia/MapaEstacionesColombiaEstado.html>



- Nota 1:** Las alertas hidrológicas pueden ser corregidas y/o actualizadas en el futuro. No representa una certificación oficial del IDEAM.
- Nota 2:** Es probable que los eventos hidrológicos reportados en las alertas emitidas no se estén presentando sobre los ríos principales sino sobre sus afluentes.
- Nota 3:** El IDEAM le recomienda a la población ribereña estar muy atentos al comportamiento de los niveles de los ríos y atender las recomendaciones que la Unidad Nacional de Gestión del Riesgo de Desastres (UNGRD) emita para la implementación de medidas de contingencia ante posibles afectaciones por desbordamientos e inundaciones.



LLUVIAS



NIVELES BAJOS



NIVELES ALTOS



CRECIENTE SÚBITA



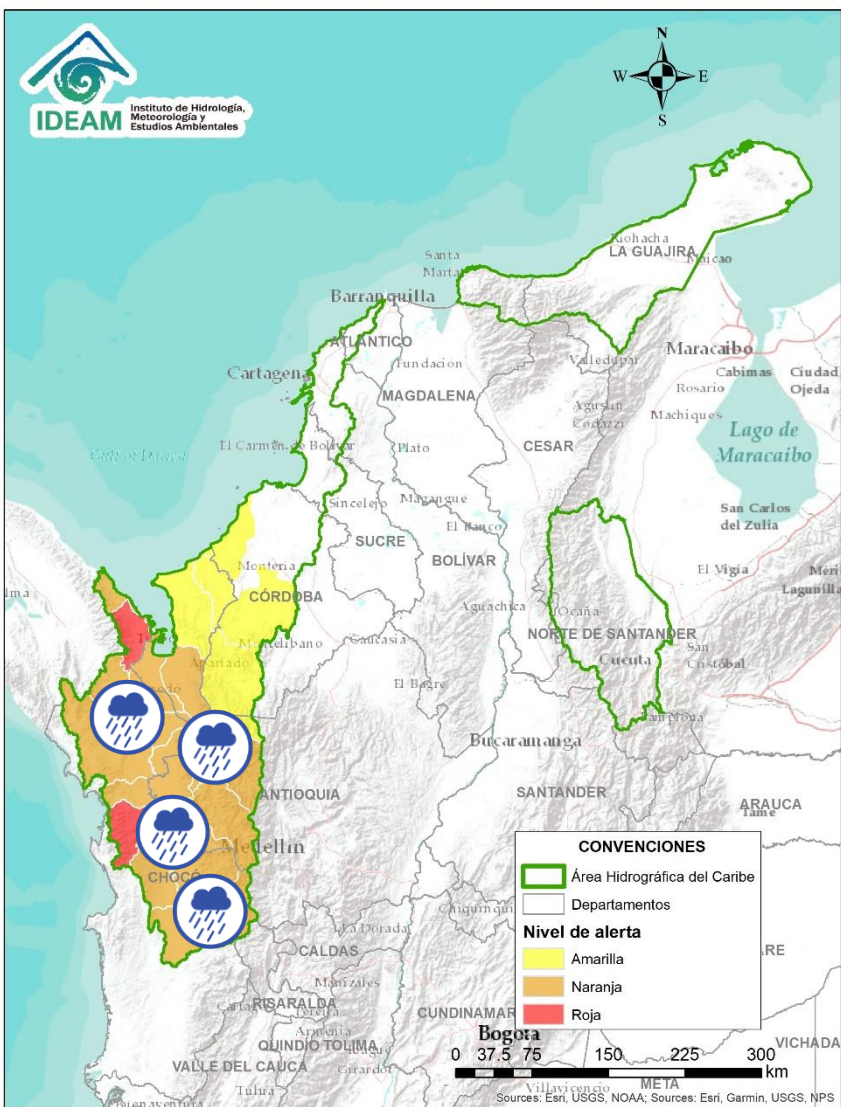
TRANSITO DE CRECIENTES



CRECIENTE POR DESEMBALSE



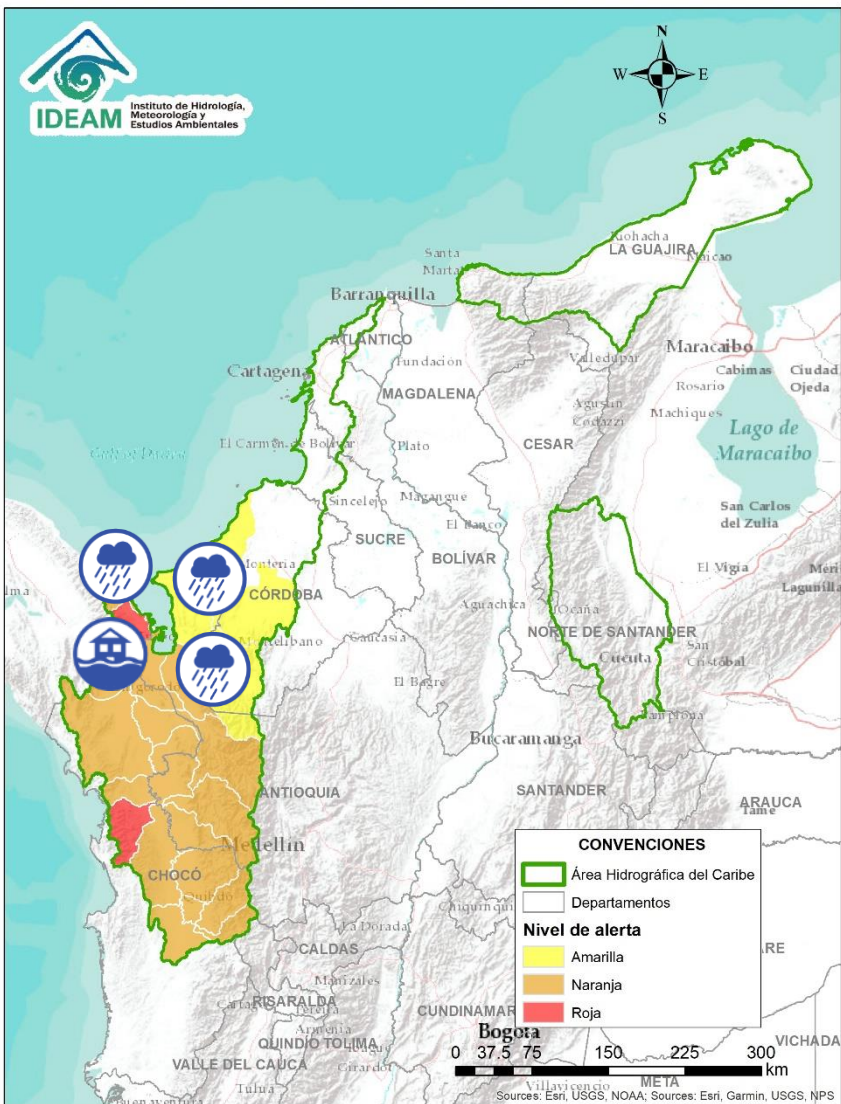
INUNDACIONES



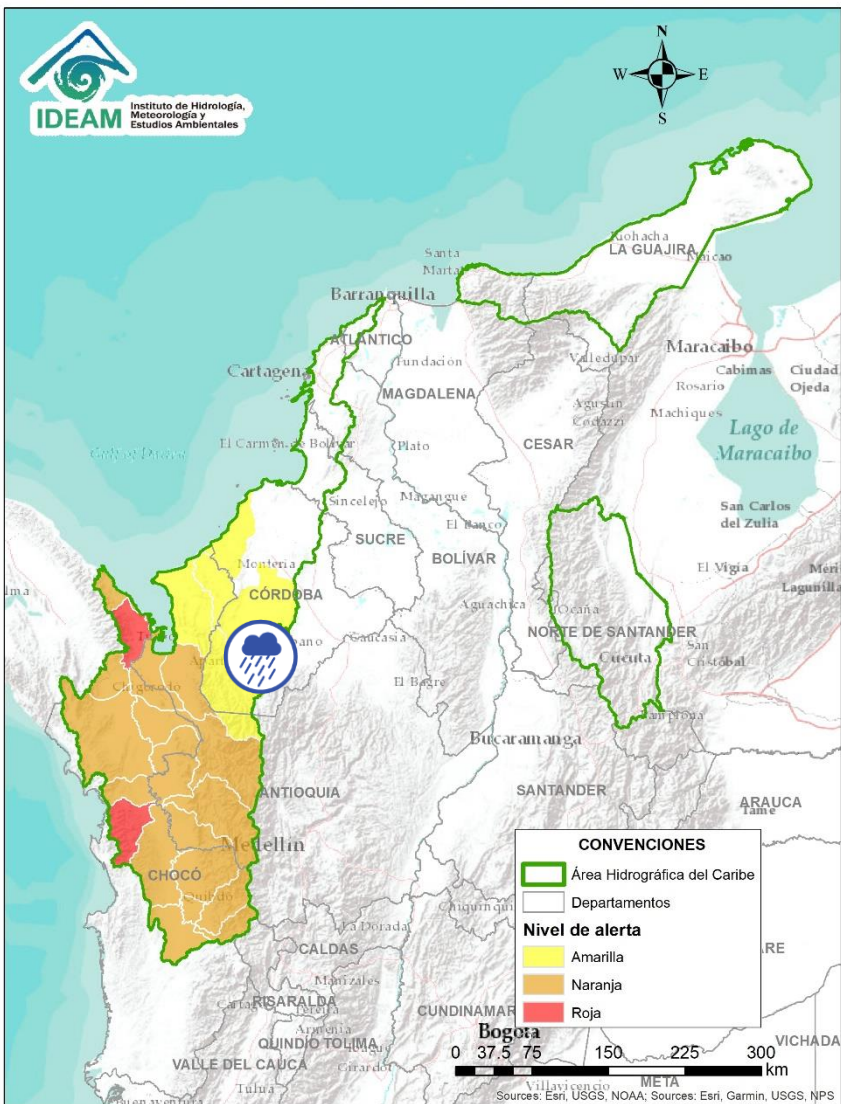
Alerta	Zona Hidrográfica	Subzona o Cuenca Hidrográfica	Descripción de la alerta hidrológica
	Atrato - Darién	Cuenca alta del río Atrato	Probabilidad de crecientes súbitas en la cuenca alta del río Atrato, principalmente en sus afluentes los ríos Cabí, Andágueda y Quito. Se recomienda especial atención en los municipios de El Carmen de Atrato, Lloró, Cértegui, Bagadó y Quibdó.
	Atrato - Darién	Cuenca media río Atrato	Probabilidad de crecientes súbitas en los ríos Bebaramá, Bojayá, Murindó, Murri, Arquida, Napipí, Opogadó y sus afluentes, entre otros directos a la parte media del río Atrato. Se recomienda especial atención en el río Murindó y sus afluentes, dadas las fuertes lluvias registradas en la zona.
	Atrato - Darién	Cuenca del río Bojayá	Alerta roja por desbordamiento de los ríos Bojayá, Pogué y afluentes. <b>Nota:</b> CDGRD Chocó informa inundaciones a la altura del municipio de Bojayá en los sectores de Pogué, Piedra, Candela, La Loma, Playa De Cuía, Caimanero y Corazón de Jesús. (16/04/2021).
	Atrato - Darién	Cuenca del río Sucio	Probabilidad de incrementos súbitos en los niveles del río Sucio y sus afluentes, aportante a la cuenca baja del río Atrato. Especial atención en los municipios Dabeiba, Uramita, Cañasgordas, Mutatá y Belén de Bajira (Antioquia).
	Atrato - Darién	Cuenca del río Sucio	<b>Alerta puntual</b> por probabilidad de avenida torrencial de la quebrada Cañada Seca a la altura del municipio de Dabeiba (Antioquia), según reporte del CDGRD Antioquia del 23/03/2021.
	Atrato - Darién	Cuenca del río Cacarica	Probabilidad de incrementos súbitos en los niveles del río Cacarica y sus afluentes, aportante a la cuenca baja del río Atrato. Especial atención en los municipios Carmen de Darién y Riosucio (Chocó)
	Atrato - Darién	Cuenca baja del río Atrato	Probabilidad de incrementos súbitos en los niveles de los ríos Salaquí y en los ríos aportantes a la SZH Directos al Bajo Atrato entre río Sucio y Desembocadura al Mar Caribe. Especial atención en el municipio de Riosucio (Chocó).



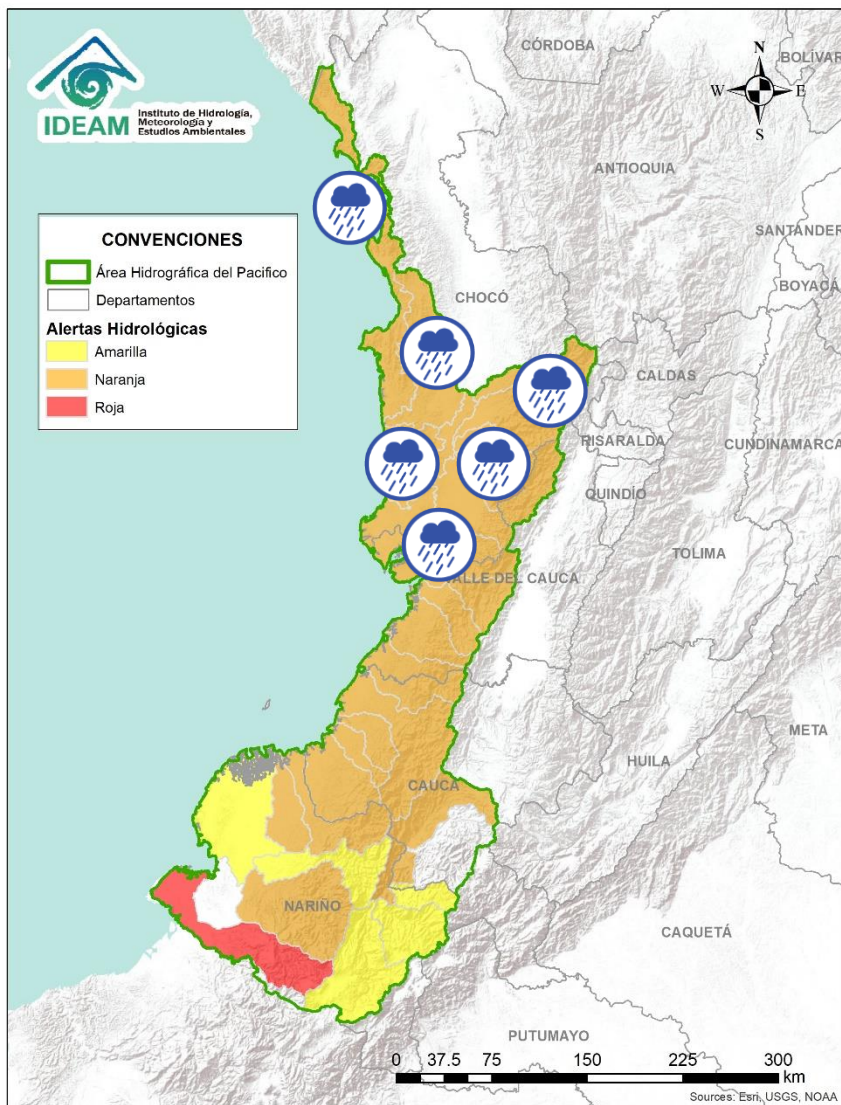
# Área Hidrográfica del Caribe



Alerta	Zona Hidrográfica	Subzona o Cuenca Hidrográfica	Descripción de la alerta hidrológica
	Atrato – Darién	Cuenca del río Tanela	Crecientes súbitas e inundaciones en la cuenca del río Tanela, aportante a la cuenca baja del río <b>Nota:</b> CDGRD CHOCÓ informa inundación en el municipio de Unguía (Chocó) (09/04/2021).
	Atrato – Darién	Cuenca del río Tolo	Probabilidad de crecientes súbitas en la cuenca del río Tolo entre otros directos al Caribe. Especial atención a la altura del municipio de Acandí.
	Caribe - Litoral	Cuenca del río León	Probabilidad de incrementos súbitos en los niveles del río León, así como en los ríos Carepa, Chigorodó y Apartadó, entre otros que desembocan al Golfo de Urabá.
	Caribe - Litoral	Cuenca del río Mulatos	Probabilidad de crecientes súbitas en el río Mulatos y sus afluentes en el Golfo de Urabá, se recomienda especial atención en el municipio de Turbo.
	Caribe - Litoral	Cuenca del río San Juan	Probabilidad de crecientes súbitas en el río San Juan y sus afluentes directos al Caribe.
	Caribe - Litoral	Cuenca del río Canalete	Probabilidad de crecientes súbitas en los ríos Canalete y otros arroyos directos al Caribe.

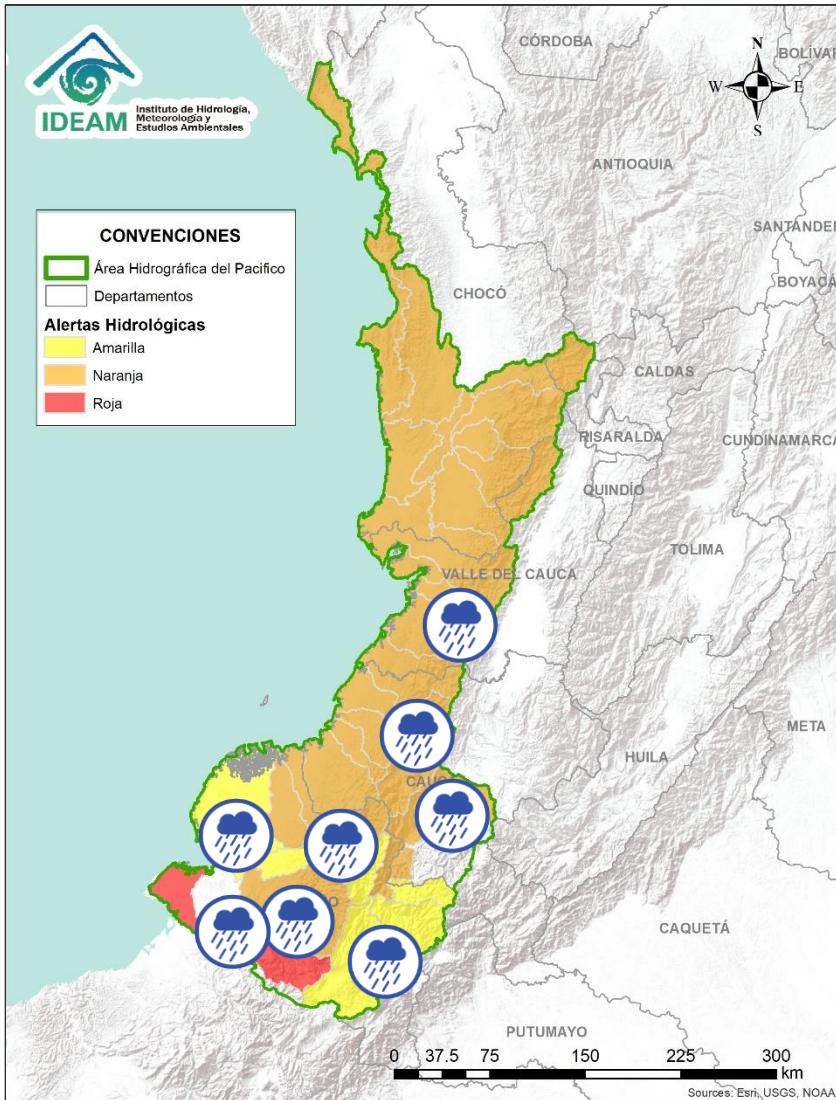



Alerta	Zona Hidrográfica	Subzona o Cuenca Hidrográfica	Descripción de la alerta hidrológica
	Sinú	Cuenca alta del río Sinú	Probabilidad de incrementos en los niveles del río Sinú y quebradas afluentes en la parte alta.
	Sinú	Cuenca media del río Sinú	Probabilidad de incrementos moderados en los niveles del río Sinú y quebradas afluentes en la parte media.












Alerta	Zona Hidrográfica	Subzona o Cuenca Hidrográfica	Descripción de la alerta hidrológica
	Baudó - Directos al Pacífico	Cuencas directas al Pacífico (Chocó)	Probabilidad de crecientes súbitas en los ríos Chocolatal, Abaquía, Catripe, Evarí, Pavasá, Piliza, Purricha, Quiparado, San Juan, Virudó, Cupica, Curiche, Jampavadó, Juradó, Partadó, Arusi, Coquí, Joví, Nuquí, Panguí y sus aportantes, entre otros directos al Océano Pacífico en el departamento de Chocó, se recomienda especial atención en los municipios de Bahía Solano y Juradó.
	Baudó - Directos al Pacífico	Cuenca alta y media del río Baudó	Probabilidad de incrementos súbitos en los niveles del río Baudó (en su parte alta y media) y sus afluentes, especialmente los ríos Berreberre y Torreidó. Se recomienda especial atención para las poblaciones ribereñas, donde se destacan los corregimientos de Santa María, Miacorá, Divisa, Cohecho, Chachajo, Santa Rita, La Pureza, Nauca, Almendro, Bellavista y Puerto Elacio.
	Baudó - Directos al Pacífico	Cuenca baja del río Baudó	Probabilidad de incrementos súbitos en los niveles del río Baudó en su parte baja y sus afluentes, especialmente los ríos Pepé y Misará. <b>Notas: 1)</b> CDGRD CHOCÓ (14/04/2021) informa evento de inundación por desbordamiento en el río Ordo Sivirú, aportante del río Baudó, causando afectaciones en familias, cultivos, bienes y enseres, a la altura del municipio bajo Baudó, comunidades indígenas del río Ordo- Quiparadó (Playa Bonita. Guiparadó y Guachal).
	Baudó - Directos al Pacífico	Cuenca del río Docampadó	Probabilidad de incrementos súbitos en los niveles del río Docampadó y sus afluentes, entre otros directos al océano Pacífico en el departamento de Chocó.
	San Juan	Cuenca alta del río San Juan	Probabilidad de crecientes súbitas en el río San Juan y sus afluentes, especialmente el río Tamañá. Se recomienda especial atención en los municipios de Tadó, Istmina (Chocó) y Pueblo Rico (Risaralda). <b>Nota:</b> CDGRD Chocó reporta creciente súbita del río Mondó dejando un puente peatonal destruido a la altura del resguardo indígena Mondó y comunidad de medio Mondó (17/04/2021).
	San Juan	Cuenca media del río San Juan	Probabilidad de crecientes súbitas en las cuencas de los ríos Condoto, Cajón y Sipí, entre otros aportantes a la cuenca media del río San Juan. Especial atención a la altura de los municipios San José del Palmar, Medio San Juan, Santa Rita y Litoral de San Juan.
	San Juan	Cuenca baja del río San Juan	Probabilidad de crecientes súbitas en las cuencas de los ríos Calima, Munguidó, Bajo San Juan y Capoma, entre otros directos al bajo San Juan. Especial atención a la altura de los municipios de Calima Darién y Litoral de San Juan.

# ÁREA HIDROGRÁFICA DEL PACÍFICO

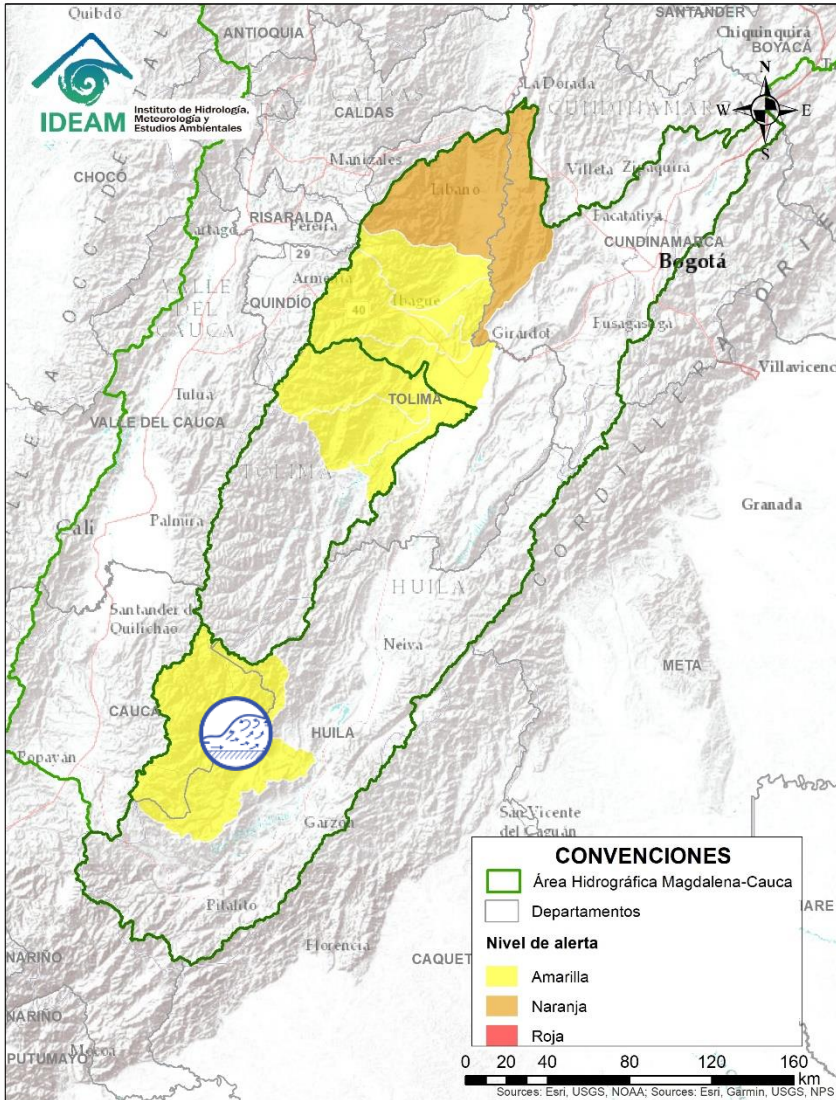


 Por favor, pique aquí para volver al mapa principal de Áreas Hidrográficas de Colombia.

Alerta	Zona Hidrografica	Subzona o Cuenca Hidrografica	Descripción de la alerta hidrológica
	Tapaje – Dagua – Directos	Cuencas directas al océano Pacífico (Valle del Cauca)	Probabilidad de crecientes súbitas en los ríos Dagua, Anchicayá, Cajambre, Mayorquín, Raposo, Naya, Yurumanguí y sus afluentes, directos al océano Pacífico en el departamento del Valle del Cauca.
	Tapaje – Dagua – Directos	Cuencas directas al océano Pacífico (Cauca)	Probabilidad de crecientes súbitas en los ríos San Juan de Micay, Saija, Timbiquí, Guapí y sus afluentes, directos al océano Pacífico.
	Tapaje – Dagua – Directos	Cuencas de los ríos Iscuandé y Tapaje	Probabilidad de crecientes súbitas en los ríos Iscuandé, Tapaje y sus afluentes, los cuales drenan sus aguas al Océano Pacífico en el departamento de Nariño.
	Patía	Cuenca alta del río Patía	Probabilidad de crecientes súbitas en la SZH Alta Patía. Especial atención a la altura del municipio de Patía.
	Patía	Cuenca alta del río Patía	Probabilidad de incrementos súbitos en el nivel de los ríos Mayo, Juananbú y Guáitara, afluentes al Alto Patía (Nariño). Especial atención a la altura de los municipios de Pasto, Chachagüi y El Tambo.
	Patía	Cuenca media del río Patía	Probabilidad de crecientes súbitas en la parte media del río Patía y sus afluentes. Especial atención en el municipio de Cumbitara (Nariño) y sectores aguas abajo.
	Patía	Cuenca del río Telembí	Probabilidad de crecientes súbitas en la cuenca del río Telembí, se recomienda especial atención en el municipio de Barbacoas (Nariño).
	Patía	Cuenca baja del río Patía	Probabilidad de incrementos súbitos en los niveles de la parte baja del río Patía y sus afluentes, el cual descarga sus aguas al océano Pacífico en el departamento de Nariño. Estar atentos en Bocas de Satinga.
	Mira	Cuenca del río Mira	Incrementos súbitos de nivel en el río Mira y sus afluentes; especialmente en los ríos Guiza y San Juan. Se recomienda especial atención a la altura de los municipios de Barbacoas, Ricaurte y Tumaco (Nariño).



# Área Hidrográfica del Magdalena – Cauca (cuena alta del río Magdalena)



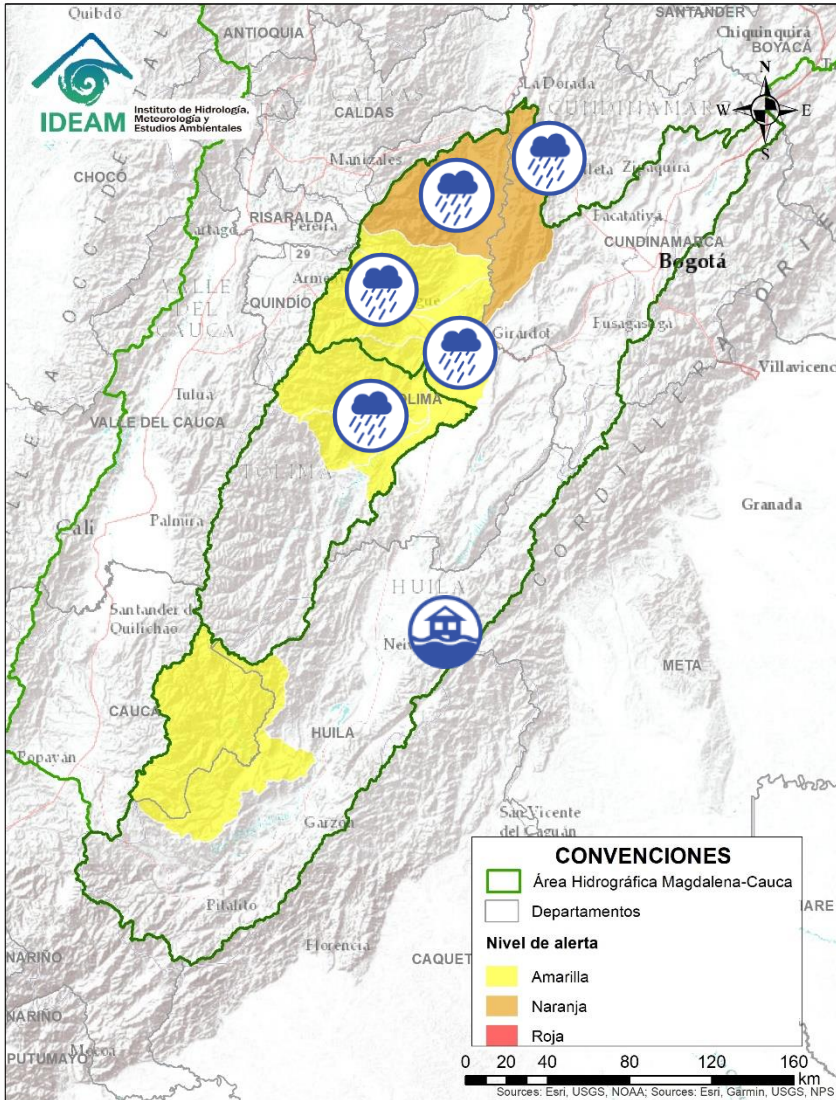
Alerta	Zona Hidrográfica	Subzona o Cuenca Hidrográfica	Descripción de la alerta hidrológica
	Alto Magdalena	Cuenca del río Páez	Incrementos en los niveles del río Páez y sus afluentes. Especial atención en los municipios de Inzá, Belalcázar, La Plata, Nátaga, Paicol y Tesalia.





# Área Hidrográfica del Magdalena – Cauca

## (cuena alta del río Magdalena)

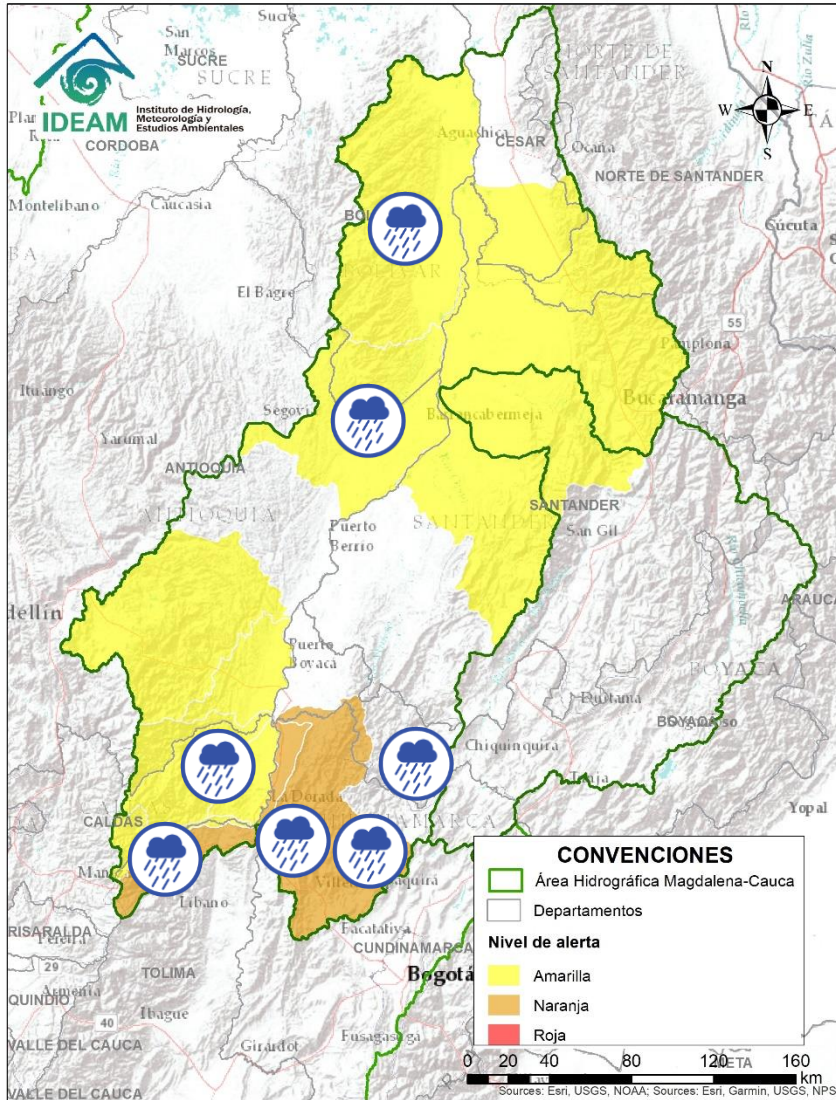


Alerta	Zona Hidrográfica	Subzona o Cuena Hidrográfica	Descripción de la alerta hidrológica
	Alto Magdalena	Cuena del río Las Ceibas	Alerta roja puntual por creciente súbita del río Las Ceibas a la altura de Neiva. <b>Nota:</b> CDGRD Neiva informa afectaciones en Neiva – Asentamiento Los Andencitos, Barrio José Eustacio Rivera y Bajo Tenerife. (16/04/2020).
	Alto Magdalena	Cuena del río Luisa	Probabilidad de crecientes súbitas en el río Luisa y sus afluentes, directo al Alto Magdalena. Especial atención a la altura del municipio Valle de San Juan (Tolima).
	Alto Magdalena	Cuencas aportantes al Alto Magdalena	Probabilidad de crecientes súbitas en las cuencas de los ríos Coello, Totare, Opía y directos al Magdalena.
	Alto Magdalena	Cuena del río Lagunilla	Probabilidad de incrementos moderados en el nivel de los ríos Sabandija, Recio y Lagunilla, afluentes del alto Magdalena. Se recomienda especial atención en los municipios de Murillo, Líbano, Lérida, Armero, Venadillo (Tolima).
	Alto Magdalena	Cuena del río Seco y otros directos al Magdalena	Probabilidad de incrementos súbitos en el nivel del río Seco entre otros directos al Magdalena en este sector.
	Saldaña	Cuencas aportantes al río Saldaña	Probabilidad de crecientes súbitas en las cuencas de los ríos Tetuán, Ortega, Cucuana y bajo Saldaña, en el departamento del Tolima.



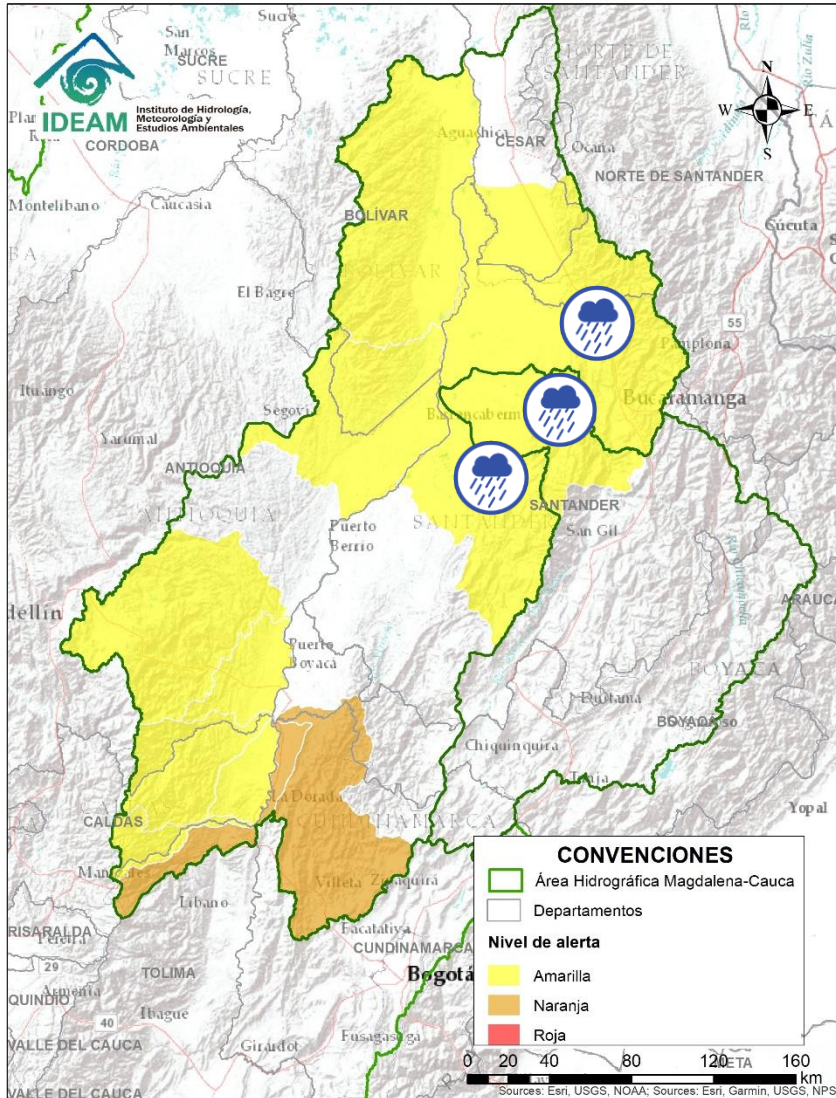
# Área Hidrográfica del Magdalena – Cauca




## (cuenca media del río Magdalena)



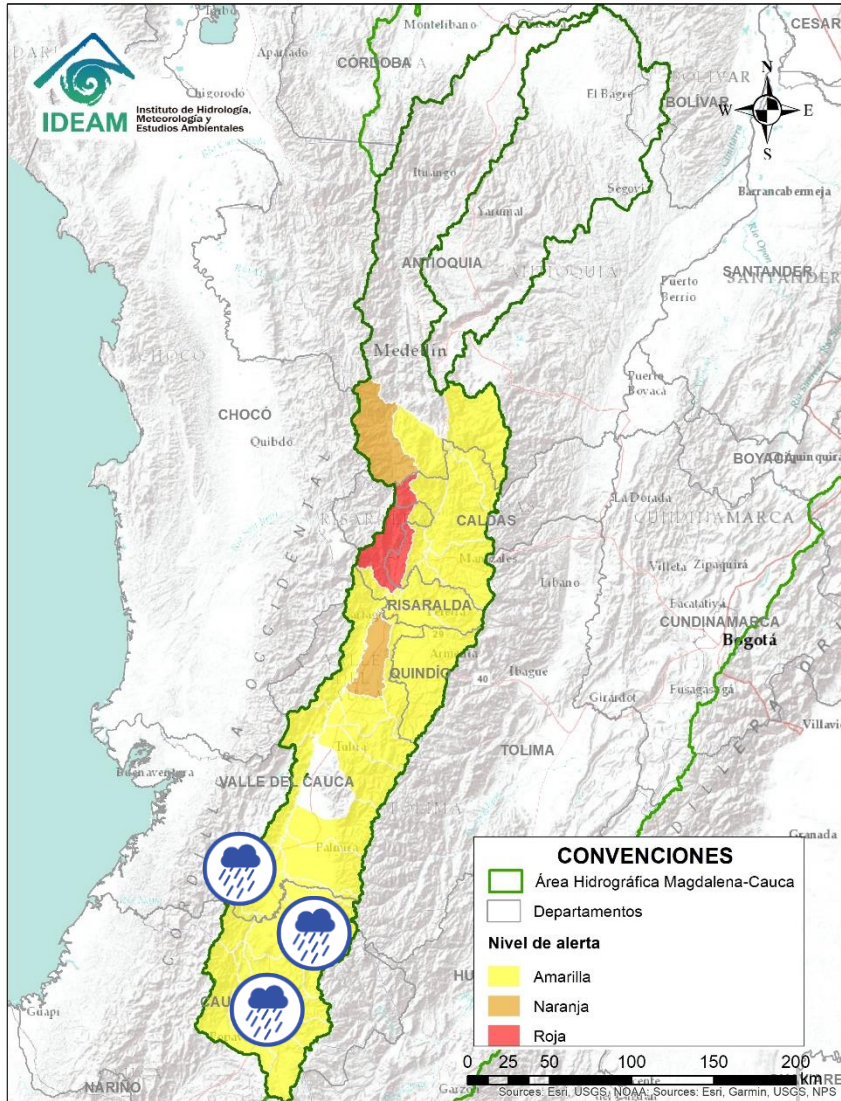
Alerta	Zona Hidrográfica	Subzona o Cuenca Hidrográfica	Descripción de la alerta hidrológica
	Medio Magdalena	Cuencas del río Cimitarra	Probabilidad de incrementos súbitos en el nivel del río Cimitarra y sus afluentes. Especial atención en los municipios de Yondó y Remedios.
	Medio Magdalena	Directos al Magdalena (Brazo Morales)	Probabilidad de crecientes súbitas en los tributarios directos al río Magdalena (Brazo Morales). Especial atención a las quebradas Arenal y Norosí. Igualmente, estar atentos a la altura del municipio de Santa Rosa del Sur.
	Medio Magdalena	Cuenca del río Negro	Probabilidad de crecientes súbitas en el río Negro y sus afluentes, especialmente en la cuenca baja. Se recomienda especial atención en los municipios de Pacho, La Palma, Villeta, Yacopí, Nimaima, San Francisco, Útica, La Vega, Sasaima, Guaduas y Tobía (Cundinamarca).
	Medio Magdalena	Directos al medio Magdalena entre los ríos Seco y Negro	Probabilidad de incrementos súbitos en los niveles de los aportantes directos al Medio Magdalena entre los ríos Seco y Negro.
	Medio Magdalena	Cuenca del río Carare	Probabilidad de crecientes súbitas en la <b>parte alta</b> de los ríos Carare, Minero y sus aportantes. Se recomienda especial atención a la altura de los municipios de San Cayetano, Paima (Cundinamarca), Quipama, Muzo, San Pablo de Borbur (Boyacá).
	Medio Magdalena	Cuenca del río Gualí	Probabilidad de crecientes súbitas en el río Gualí y sus afluentes, especial atención en los municipios de Fresno (Tolima), Mariquita (Tolima), Pensilvania (Caldas), Casablanca (Tolima) y Samaná (Caldas).
	Medio Magdalena	Cuenca del río Guarinó	Probabilidad de crecientes súbitas en la cuenca del río Guarinó. Especial atención en el municipio de Manzanares (Caldas).
	Medio Magdalena	Directos al Medio Magdalena entre los ríos Guarinó y La Miel	Probabilidad de crecientes súbitas en los niveles de los aportantes directos al Medio Magdalena entre los ríos Guarinó y La Miel.
	Medio Magdalena	Cuenca del río La Miel (Samaná)	Probabilidad de crecientes súbitas en el río La Miel y sus afluentes. Especial atención en los municipios de Marquetalia, Samaná, Pensilvania, Norcasia (Caldas), Argelia y Sonsón (Antioquia).

# Área Hidrográfica del Magdalena – Cauca (cuenca media del río Magdalena)



Alerta	Zona Hidrográfica	Subzona o Cuenca Hidrográfica	Descripción de la alerta hidrológica
	Medio Magdalena	Cuenca del río Lebrija	Probabilidad de crecientes súbitas en el río Lebrija y sus afluentes como los ríos de Oro, Charta, Suratá y Playón, en el departamento de Santander.
	Sogamoso	Cuenca del río Sogamoso	Probabilidad de crecientes súbita en el río Sogamoso y sus afluentes.
	Medio Magdalena	Cuenca del río Opón	Probabilidad de crecientes súbitas en el río Opón y sus tributarios, especialmente la quebrada Capote. Especial atención a la altura de los municipios Puerto Parra y Simacota.

# Área Hidrográfica del Magdalena – Cauca (cuenca del río Cauca)

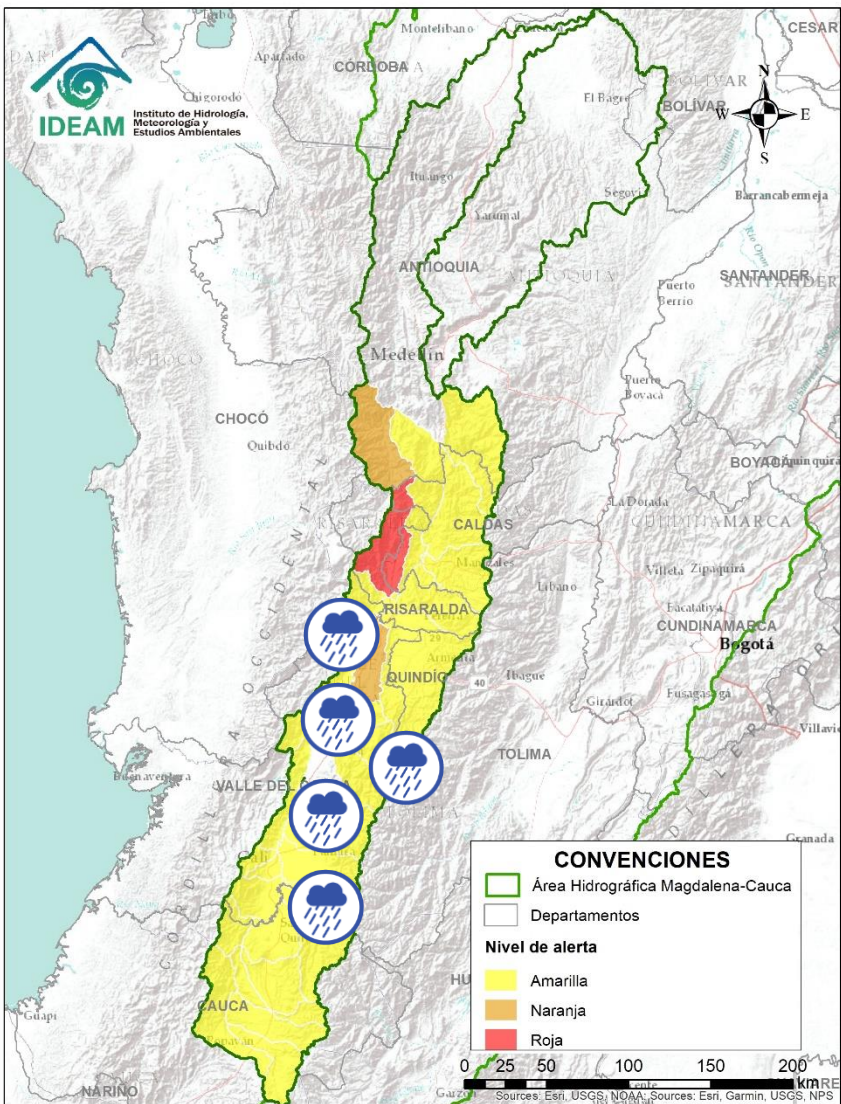


Alerta	Zona Hidrográfica	Subzona o Cuenca Hidrográfica	Descripción de la alerta hidrológica
	Cauca	Cuencas del alto Cauca (Cauca)	Probabilidad de incrementos súbitos en los niveles de los ríos SZH Alto Río Cauca, Salado, Palacé, Piendamó, Ovejas, Quinamáyo, Timba, Palo y sus afluentes, entre otros aportantes a la parte alta del río Cauca (Departamento de Cauca).
	Cauca	Cuenca de los ríos Claro y Jamundí	Probabilidad de crecientes súbitas en los niveles de los ríos Claro, Jamundí, Pance y sus afluentes.
	Cauca	Cuencas del alto Cauca (Valle del Cauca)	Probabilidad de incrementos súbitos en los niveles de los ríos Lili, Meléndez y Canaverelejo, afluentes al Alto Cauca en el departamento de Valle del Cauca. Especial atención en la ciudad de Cali.
	Cauca	Cuenca del río Cali	Probabilidad de crecientes súbitas en la cuenca del río Cali. Especial atención en la ciudad de Cali (Valle del Cauca).



# Área Hidrográfica del Magdalena – Cauca

## (cuenca del río Cauca)

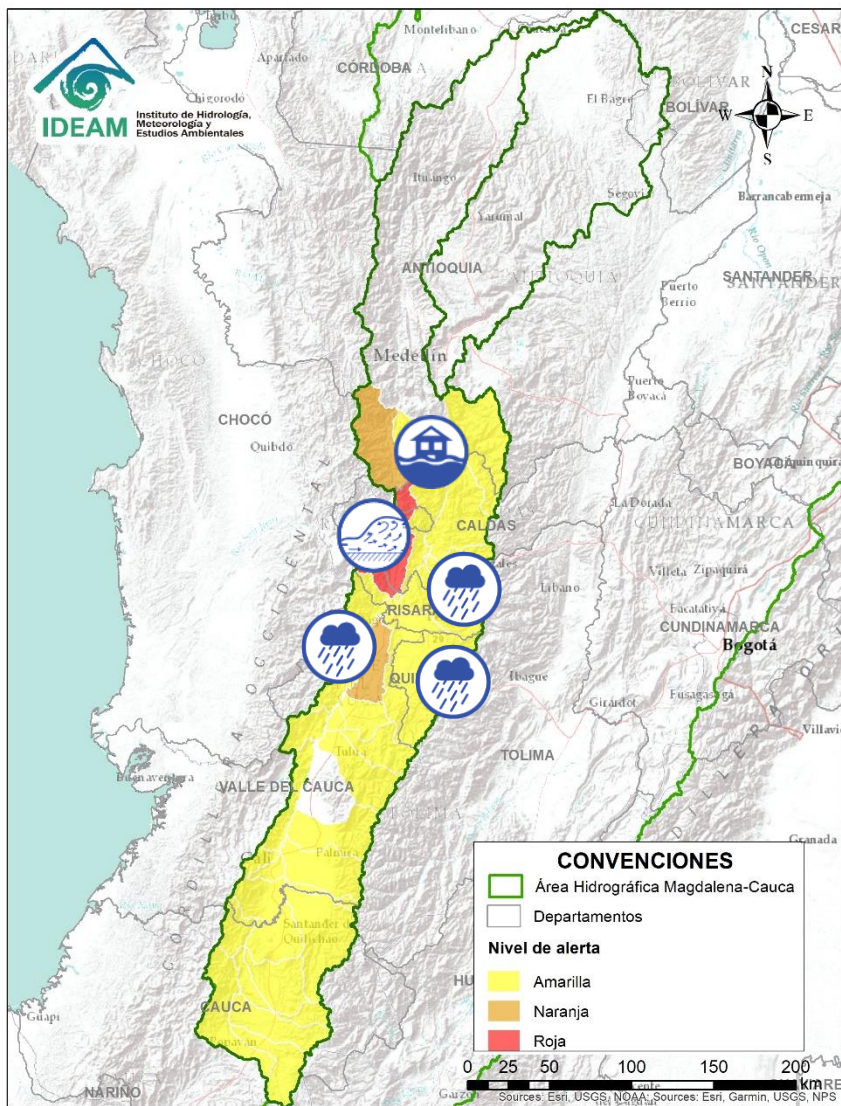


Alerta	Zona Hidrográfica	Subzona o Cuenca Hidrográfica	Descripción de la alerta hidrológica
	Cauca	Cuencas aportantes al río Cauca en el departamento del Valle del Cauca	Probabilidad de crecientes súbitas en los ríos Guachal, Bolo, Fraile, Párraga y sus afluentes.
	Cauca	Cuencas aportantes al río Cauca en el departamento del Valle del Cauca	Probabilidad de crecientes súbitas en los ríos Desbaratado, Arroyohondo, Yumbo, Mulalo, Vijes, Yotoco, Mediacanoa, Piedras, Tuluá, Morales y sus afluentes (departamento de Valle del Cauca).
	Cauca	Cuencas de los ríos Amaime y Cerrito	Probabilidad de crecientes súbitas en los ríos Amaime, Cerrito y sus afluentes como el río Nima (departamento de Valle del Cauca). Especial atención en el municipio de Palmira.
	Cauca	Cuenca río Frio	Probabilidad de crecientes súbitas en el río Frio y sus afluentes. Especial atención en el municipio de Riofrio.
	Cauca	Cuencas del río Bugalagrande	Probabilidad de creciete súbita en el río Bugalagrande y sus afluentes (departamento de Valle del Cauca).
	Cauca	Cuenca del río La Paila	Probabilidad de crecientes súbitas en el río Paila y sus afluentes. Especial atención en el corregimiento de la Paila, municipio de Zarzal.
	Cauca	Cuencas aportantes al río Cauca en el departamento del Valle del Cauca	Probabilidad de crecientes súbitas en los ríos Riopaila y Zarzal, asociados con el distrito de riego del RUT (Roldanillo - La Unión - Toro) y pertenecientes a la subzona hidrográfica de los ríos Pescador, RUT, Chanco, Catarina, Cañaveral (departamento de Valle del Cauca).



# Área Hidrográfica del Magdalena - Cauca

## (cuenca del río Cauca)

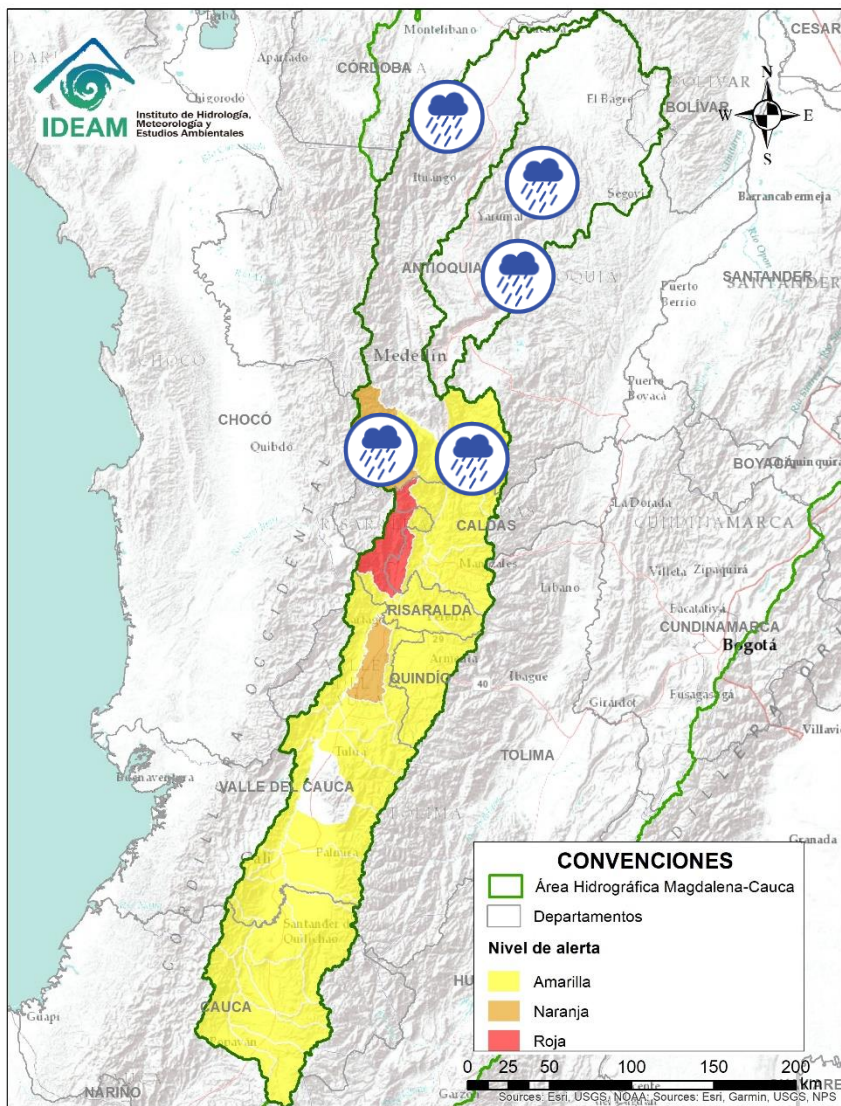


Alerta	Zona Hidrográfica	Subzona o Cuenca Hidrográfica	Descripción de la alerta hidrológica
	Cauca	Cuencas aportantes al río Cauca en el departamento del Valle del Cauca	Probabilidad de crecientes súbitas en la cuenca de los ríos Las Cañas - Los Micos y Obando, aportantes al Cauca en el departamento Valle del Cauca. Especial atención en los municipios de Cartago y La Victoria.
	Cauca	Cuenca del río La Vieja	Probabilidad de crecientes súbitas en el río La Vieja y sus afluentes. Se recomienda especial atención en el municipios de Tebaida, Pijao, Armenia, Calarcá y Salento (Quindío). Estar atentos por posibles crecientes súbitas en los ríos Verde (municipios de Córdoba y Buenavista), Lejos (municipio de Pijao) y Quindío (municipios de Calarcá y Salento).
	Cauca	Cuenca del río Otún	Probabilidad de creciente súbita en la cuenca del río Otún y sus afluentes. Se recomienda especial atención en el municipio de Dos Quebradas y Santa Rosa de Cabal.
	Cauca	Cuenca del río Chinchiná	Probabilidad de crecientes súbitas en el río Chinchiná y sus afluentes en el Eje Cafetero. Especial atención en los municipios de Villamaría y Manizales (Caldas).
	Cauca	Cuenca del río Risaralda	Probabilidad de crecientes súbitas en el río Risaralda y sus afluentes. Especial atención a la altura del municipio de Riosucio Viterbo, Belalcázar (Caldas), Balboa y La Virginia (Risaralda). <b>Nota:</b> Alto riesgo de avenida torrencial por el taponamiento y represamiento en la parte alta del río Risaralda, se recomienda especial atención ante posibles afectaciones en los municipios de Mistrató, Belén de Umbría, La Virginia (Risaralda), Anserma y Viterbo (Caldas) (Fuente: www.rcnradio.com, 18/04/2021).
	Cauca	Cuenca del río Frío	Probabilidad de crecientes súbitas en la cuenca del río Frío y sus afluentes en el Eje Cafetero.
	Cauca	Cuenca del río Frío	<b>Alerta roja puntual</b> por inundaciones en el municipio de Támesis (Antioquia), dejando 2 viviendas afectadas, según reporte del CDGRD Antioquia (19/04/2021).



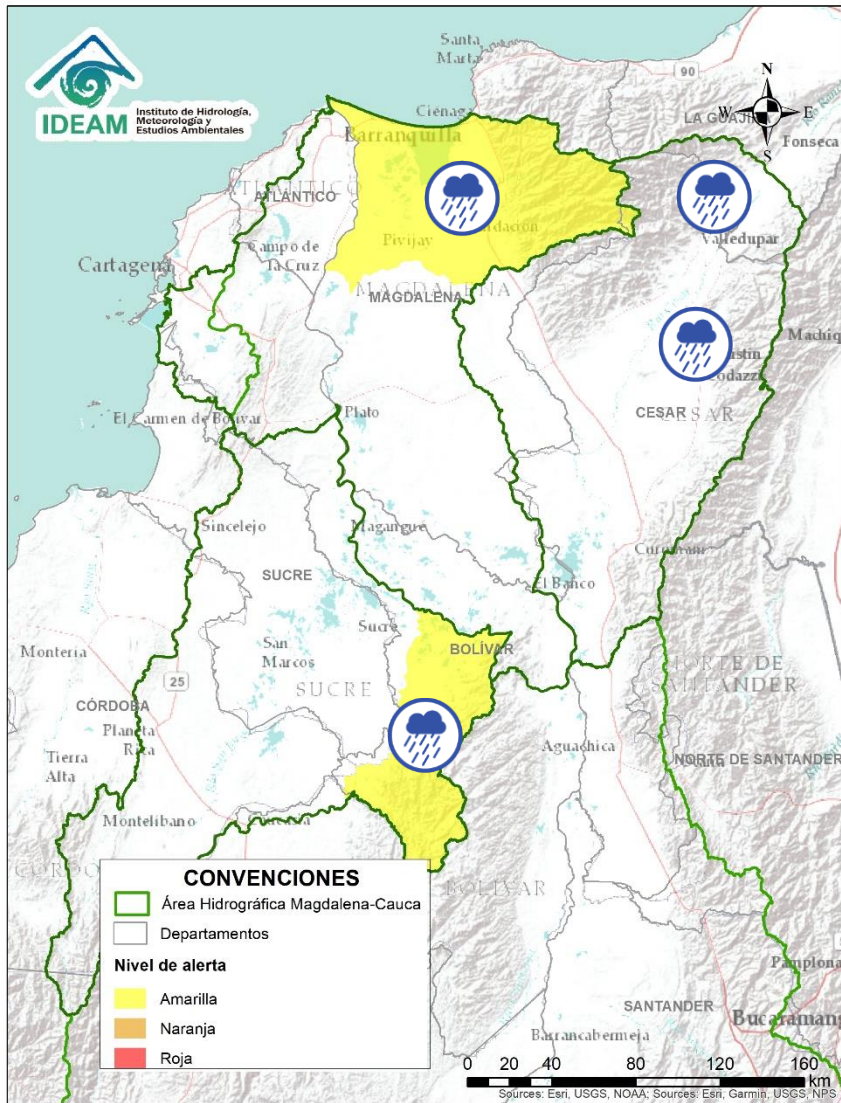
# Área Hidrográfica del Magdalena – Cauca





## (cuenca del río Cauca)



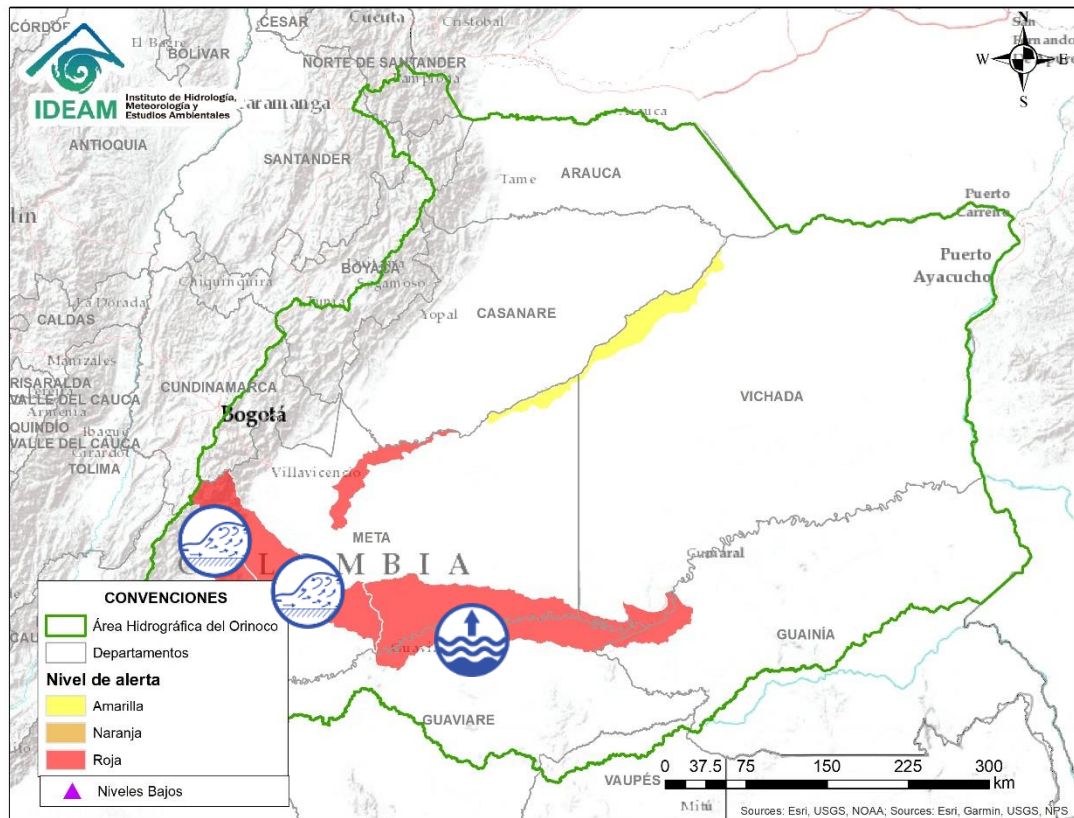
Alerta	Zona Hidrográfica	Subzona o Cuenca Hidrográfica	Descripción de la alerta hidrológica
	Cauca	Cuenca del río Tapias	Probabilidad de crecientes súbitas en la cuenca del río Tapias y sus afluentes en el Eje Cafetero.
	Cauca	Cuenca del río Arma	Probabilidad de crecientes súbitas en la cuenca del río Arma y sus afluentes en el Eje Cafetero.
	Cauca	Cuenca del río San Juan	Probabilidad de crecientes súbitas en el río San Juan y sus afluentes, especialmente en los ríos Taparto y Bolívar, y las quebradas La Liboriana, Los Monos y La Linda, a la altura de los municipios de Andes, Betania, Salgar, Ciudad Bolívar y Pueblorrico (Antioquia).
	Cauca	Cuenca del río Taraza-Man	Probabilidad de incrementos súbitos en los niveles de los ríos Tarazá, Man y sus afluentes, a la altura de los municipios de Tarazá y Cáceres (Antioquia).
	Cauca	Cuenca del río Porce	Probabilidad de crecientes súbitas en el río Porce y sus afluentes en el Valle de Aburra. Se recomienda especial atención en los municipios de Rionegro, Caldas, Sabaneta, Itagüí, Copacabana, Bello y La Estrella, ante posibles afectaciones por desbordamientos e inundaciones.
	Nechí	Cuenca alta del río Nechí	Probabilidad de crecientes súbitas en la cuenca alta del río Nechí y sus afluentes. Especial atención en los municipios de Angostura, Anorí, Campamento y Yarumal (Antioquia).

# Área Hidrográfica del Magdalena – Cauca (cuena baja del río Magdalena)

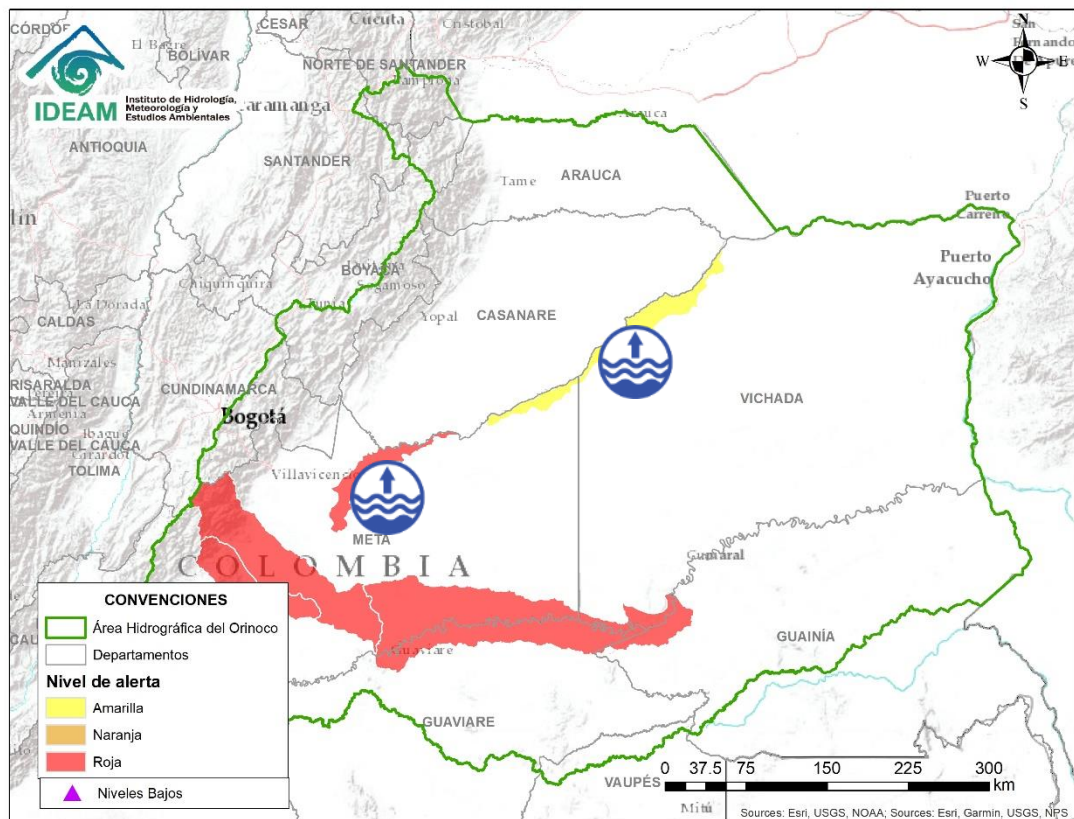




Alerta	Zona Hidrográfica	Subzona o Cuenca Hidrográfica	Descripción de la alerta hidrológica
	Bajo Magdalena	Directos Bajo Cauca Ciénaga La Raya entre río Nechí y Brazo de Loba	Niveles altos del río Cauca desde Nechí (Antioquia) hasta Pinillos (Bolívar). Se recomienda especial atención al corregimiento de Armenia (municipio de Pinillos) y también estar atentos en los municipios de Ayapel (Córdoba), San Jacinto del Cauca y Achí (Bolívar) y los municipios sucreños de Majagual, Sucre y Guaranda.
	Cesar	Cuenca alta del río Cesar	Probabilidad de incrementos súbitos en los niveles de la parte alta del río Cesar y sus afluentes. Se recomienda especial atención en el río Guatapurí, a la altura del municipio del corregimiento de Chemesquemena (Valledupar-Cesar). <b>Nota:</b> se reporta desde al área operativa No 5 del IDEAM creciente súbita del río Cesar y San Francisco, por lo que se recomienda a la población ribereña estar atentos el incremento del nivel de los cauces aportantes al río Cesar en su parte alta (14/04/201).
	Cesar	Cuenca media del río Cesar	Probabilidad de crecientes súbitas en la parte media del río Cesar y sus aportante. Especial atención en los municipios de Valledupar y Agustín Codazzi.
	Bajo Magdalena	Ciénaga Grande de Santa Marta	Probabilidad de incrementos súbitos en los niveles de los ríos que descienden de la Sierra Nevada y descargan sus aguas en la Ciénaga Grande de Santa Marta, tales como los ríos Frío, Sevilla, Tucurínca, Aracataca, Fundación y sus afluentes.

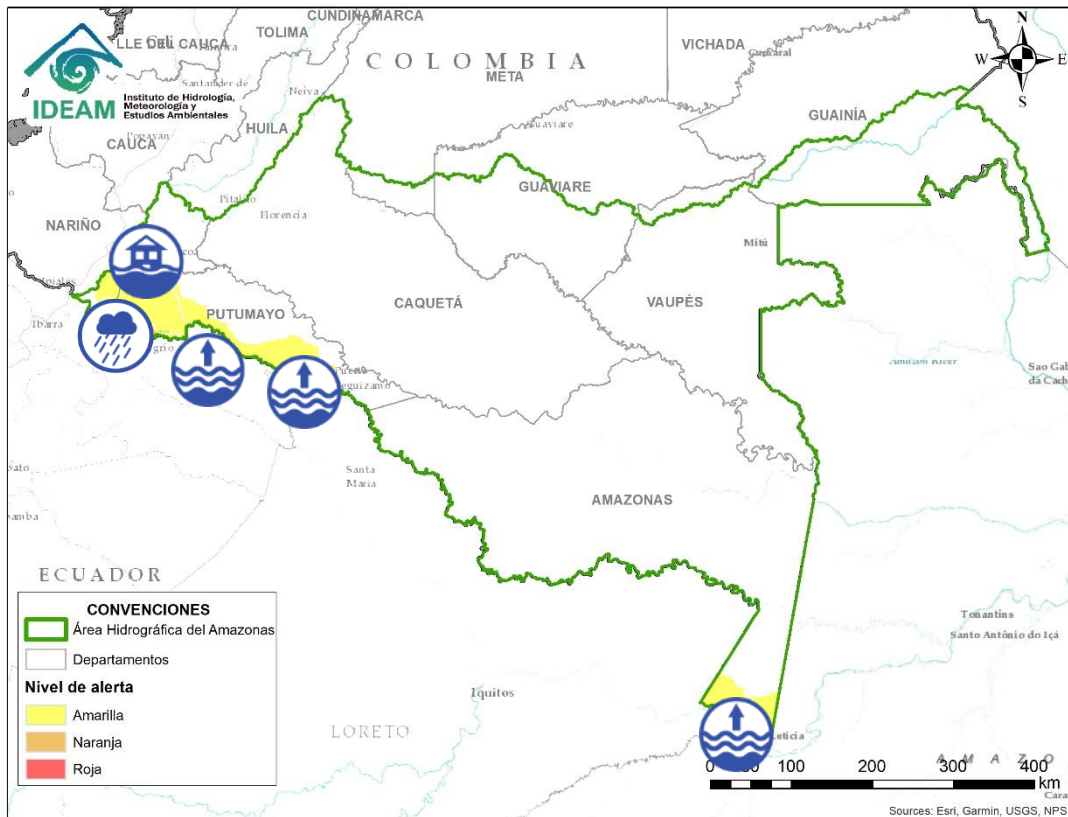








Alerta	Zona Hidrográfica	Subzona o Cuenca Hidrográfica	Descripción de la alerta hidrológica
	Guaviare	Cuenca del río Guejar	Crecientes súbitas en el río Guejar entre los municipios de San Juan de Arama y Vistahermosa. se recomienda especial atención ante posibles afectaciones por desbordamientos e inundaciones.
	Guaviare	Cuenca del río Ariari	Incrementos súbitos en los niveles del río Ariari y sus afluentes. Se recomienda especial atención en los municipios de Cubarral, Lejanías, El Castillo, Granada, Fuente de Oro, Puerto Lleras, Puerto Rico y Puerto Concordia. <b>Notas:</b> <b>1)</b> UNGRD de Meta informa sobre creciente súbita del río Urichare (12/04/2021). <b>2)</b> UNGRD META informa desbordamientos del Caño Venado, causando afectaciones en el municipio Granada, Vereda La Trocha 5 (15/04/2021). <b>3)</b> DNBC y enlace UNGRD META, reporta inundaciones a la altura de Puerto Lleras, Vereda Villa de la Paz y Charco 13, (14/04/2021). <b>4)</b> municipio El Castillo creciente súbita- río Guape –(15-04-2021). <b>5)</b> UNGRD Meta informa que, en Puerto Concordia, sector El Pororio. Se presentó una inundación por aumento de niveles en el río Ariari (17/04/2021).
	Guaviare	Cuenca Media del río Guaviare	Ascenso en los niveles en la cuenca Media del río Guaviare, especialmente a la altura de San José del Guaviare.



Alerta	Zona Hidrográfica	Subzona o Cuenca Hidrográfica	Descripción de la alerta hidrológica
	Meta	Directos al Metica entre ríos Guayuriba y Yucao	Niveles altos del río Meta a la altura del municipio de Puerto López (Meta), con valores por encima de la cota de afectación. Se recomienda especial atención en los municipios de Puerto López y Cabuyaro (Meta), ante posibles afectaciones por desbordamientos e inundaciones.
	Meta	Cuenca baja del río Meta	Niveles altos en la parte baja del río Meta entre Puerto López y Paz de Ariporo.



Alerta	Zona Hidrográfica	Subzona o Cuenca Hidrográfica	Descripción de la alerta hidrológica
	Putumayo	Cuenca alta del río Putumayo	Probabilidad de incrementos moderados en los niveles del río Putumayo y sus aportantes, principalmente en los ríos Guineo, Sucio, Orito, Acae, San Juan y Guamuez. Especial atención en los municipios de Sibundoy, Colón, Santiago, Puerres, San Francisco, Villa Garzón, Orito y Puerto Asís. <b>Nota:</b> CDGRD de Putumayo, informa inundaciones con algunas afectaciones en los barrios Las Rosas, Colinas, Las Palmas, a la altura del municipio de Orito (18/04/2021).
	Putumayo	Cuenca del río San Miguel	Probabilidad de incrementos súbitos en los niveles del río San Miguel y sus afluentes. Especial atención en los municipios de Ipiales, Valle de Guamuez y San Miguel.
	Putumayo	Cuenca media del río Putumayo	Niveles altos en la parte media del cauce principal del río Putumayo, entre los municipios de Puerto Asís y Puerto Leguizamó.
	Amazonas	Río Amazonas	Nivel alto del río Amazona a la altura de Leticia y Puerto Nariño (Amazonas).



## RESUMEN

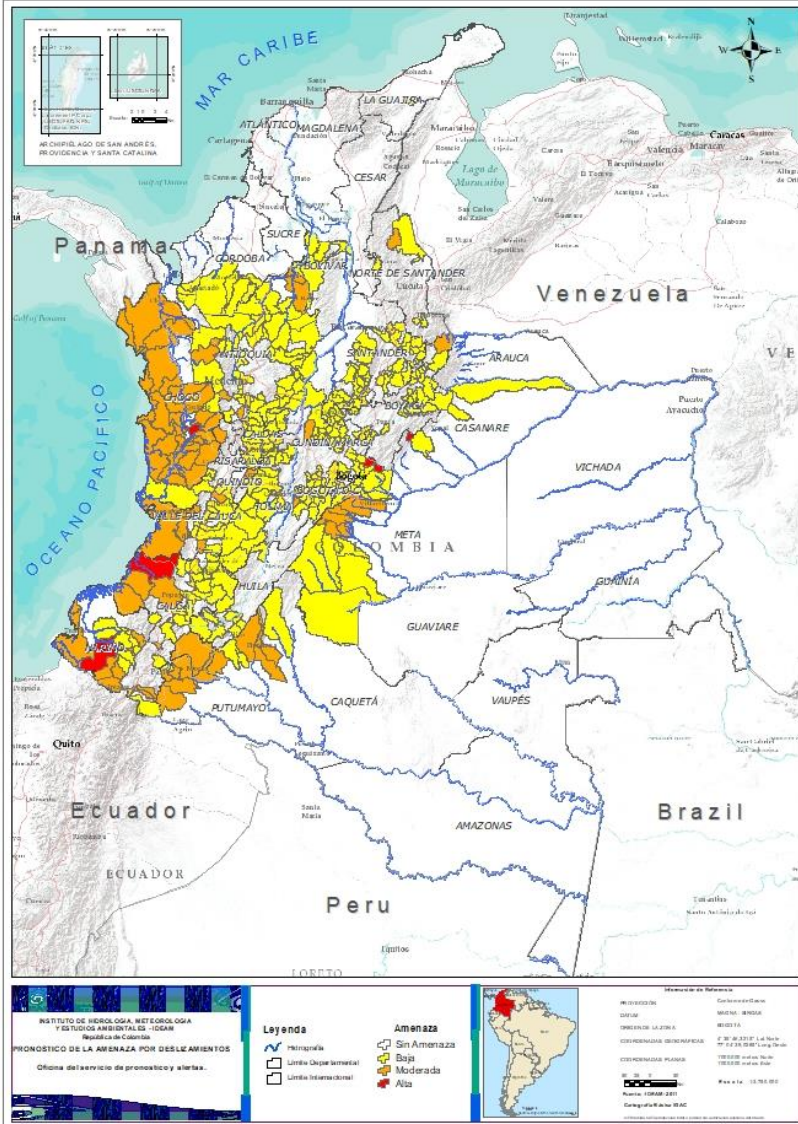
Debido a las precipitaciones de los últimos días se presenta saturación de humedad en los suelos ocasionando probabilidad alta, moderada y baja de ocurrencia de deslizamientos de tierra en zonas de ladera y alta pendiente en algunos municipios de los departamentos de la región Caribe, Andina, Pacífico, Orinoquía y Amazonía



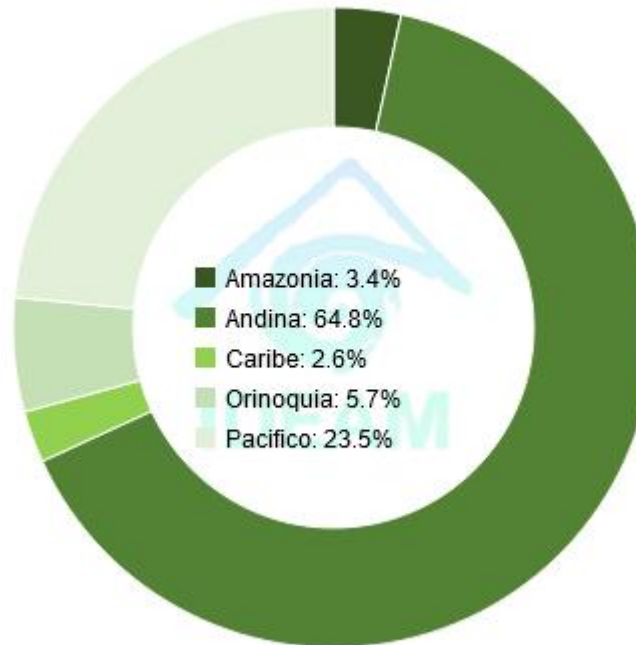
Fuente: <https://www.telesurtv.net/>



# Pronóstico de la Amenaza por Deslizamientos de Tierra



**TOTAL MUNICIPIOS: 383**



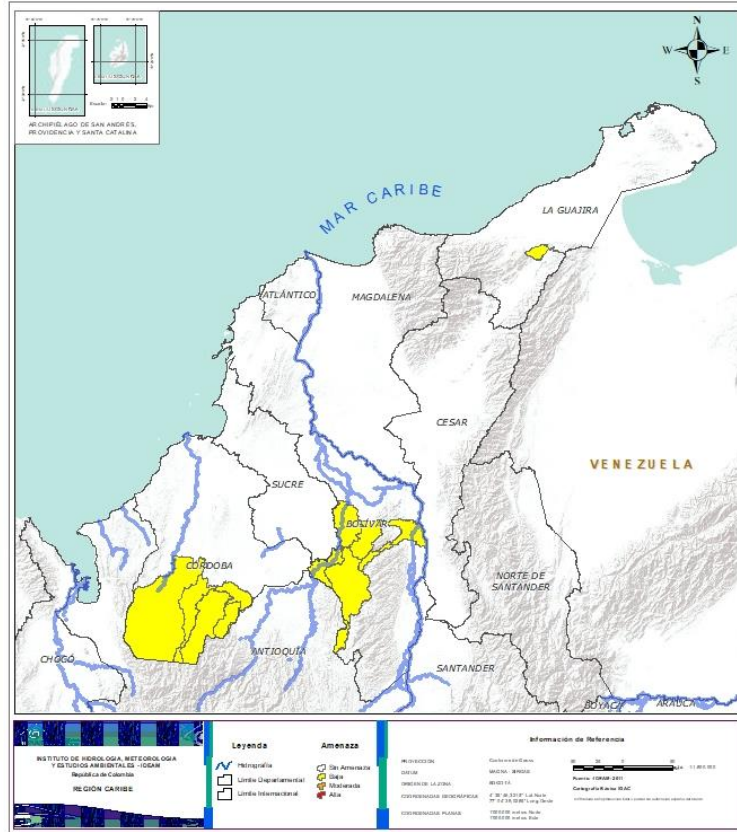
DEPARTAMENTO	N°
CASANARE	1
CAUCA	1
CHOCÓ	1
CUNDINAMARCA	1
NARIÑO	1
<b>TOTAL</b>	<b>5</b>

DEPARTAMENTO	N°
ANTIOQUIA	6
BOYACÁ	1
CAQUETÁ	4
CAUCA	6
CHOCÓ	23
CUNDINAMARCA	2
META	7
NARIÑO	10
NORTE DE SANTANDER	1
PUTUMAYO	5
QUINDÍO	1
RISARALDA	1
TOLIMA	1
VALLE DEL CAUCA	5
<b>TOTAL</b>	<b>73</b>

DEPARTAMENTO	N°
ANTIOQUIA	50
BOLÍMAR	5
BOYACÁ	40
CALDAS	15
CAQUETÁ	3
CASANARE	5
CAUCA	20
CHOCÓ	2
CUNDINAMARCA	51
CÓRDOBA	4
HUILA	9
LA GUAJIRA	1
META	9
NARIÑO	7
NORTE DE SANTANDER	4
PUTUMAYO	1
QUINDÍO	2
RISARALDA	1
SANTANDER	38
TOLIMA	24
VALLE DEL CAUCA	14
<b>TOTAL</b>	<b>305</b>



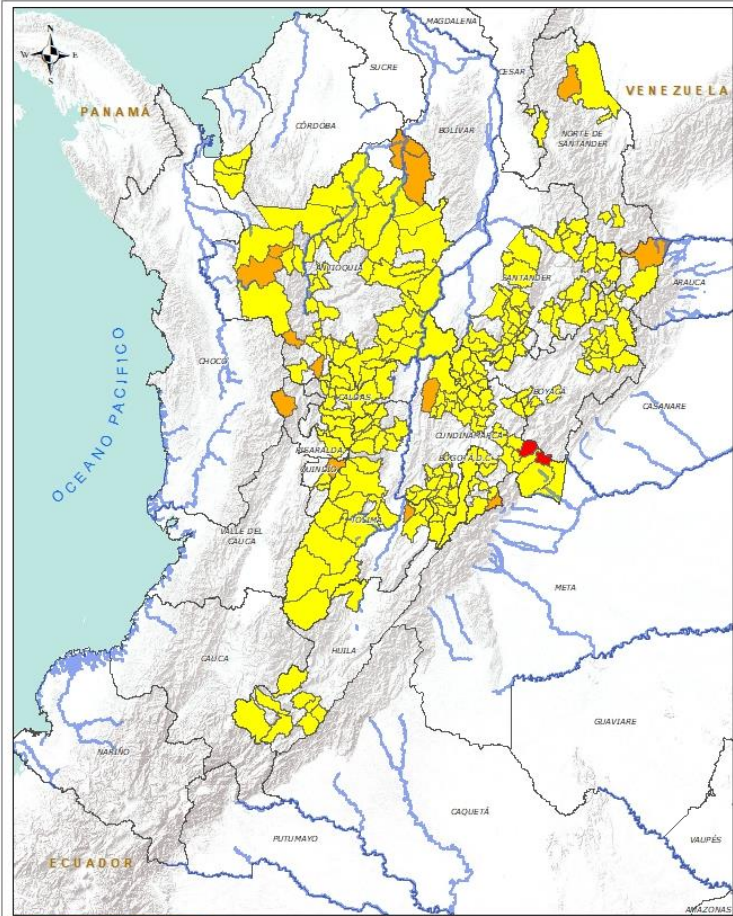
## REGIÓN CARIBE



Alerta	SITIOS PARA LOS CUALES SE GENERA LA ALERTA
	<b>BOLÍVAR:</b> Achí, Montecristo, Rioviejo, San Jacinto Del Cauca, Tiquisio (Puerto Rico). <b>CÓRDOBA:</b> Montelíbano, Puerto Libertador, San Jose De Ure, Tierralta. <b>LA GUAJIRA:</b> Hato Nuevo.



## REGIÓN ANDINA



INSTITUTO DE HIDROLOGÍA, METEOROLOGÍA Y ESTUDIOS AMBIENTALES - IDEAM  
Bogotá - Colombia

REGIÓN ANDINA

**Leyenda**

- Provincia
- Línea Departamental
- Línea Internacional

**Amenaza**

- Atención
- Alerta
- Alta

**Información de Referencia**

Coordenadas: 4° 30' N, 74° 00' W

Proyección: UTM

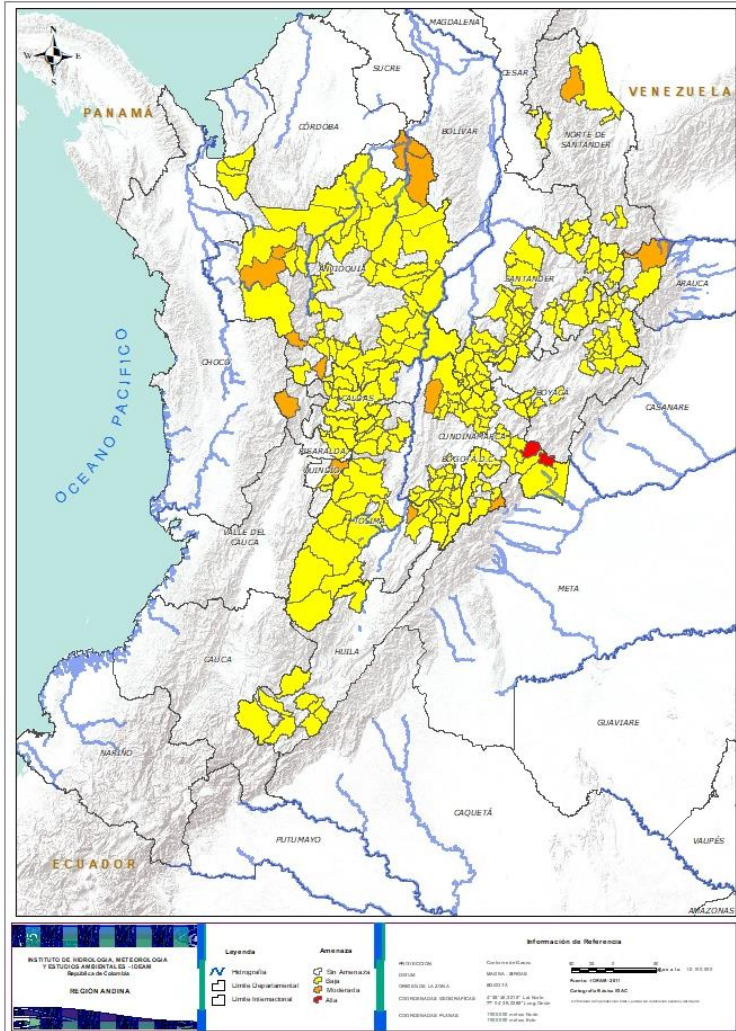
Datum: WGS 84


Esfera: Internacional

Alerta	SITIOS PARA LOS CUALES SE GENERA LA ALERTA
	<b>CUNDINAMARCA:</b> Ubalá.
	<b>ANTIOQUIA:</b> El Bagre, Frontino, Nechí, Salgar, Támesis, Uramita. <b>BOYACÁ:</b> Cubará. <b>CUNDINAMARCA:</b> Caparrapí, Guayabetal. <b>NORTE DE SANTANDER:</b> El Tarra. <b>QUINDÍO:</b> Salento. <b>RISARALDA:</b> Pueblo Rico. <b>TOLIMA:</b> Carmen De Apicalá.
	<b>ANTIOQUIA:</b> Abejorral, Amagá, Amalfi, Andes, Angelópolis, Anorí, Apartadó, Argelia, Belmira, Briceño, Buriticá, Cáceres, Campamento, Cañasgordas, Caracolí, Caramanta, Carepa, Chigorodó, Dabeiba, Ebéjico, Fredonia, Gómez Plata, Ituango, La Unión, Maceo, Medellín, Montebello, Nariño, Olaya, Puerto Berrío, Puerto Nare, Puerto Triunfo, Remedios, Sabanalarga, San Carlos, San Francisco, San Luis, Santa Bárbara, Segovia, Sonsón, Sopetrán, Tarazá, Toledo, Urao, Valdivia, Venecia, Yalí, Yarumal, Yolombó, Zaragoza. <b>BOYACÁ:</b> Betéitiva, Boavita, Buenavista, Chita, Coper, Corrales, Covarachía, El Espino, Gámeza, Guicán, La Uvita, La Victoria, Maripí, Mongua, Moniquirá, Muzo, Otanche, Panqueba, Pauna, Paz De Rio, Pisba, Puerto Boyacá, Quípama, Rondón, Saboyá, San José De Pare, San Mateo, San Pablo De Borbur, Santana, Soatá, Socha, Socotá, Sogamoso, Susacón, Tasco, Tibaná, Tópaga, Turmequé, Úmbita, Ventaquemada. <b>CALDAS:</b> Aguadas, Chinchiná, Filadelfia, La Merced, Manzales, Manzanares, Marmato, Marulanda, Neira, Pácora, Pensilvania, Salamina, Samaná, Supia, Villamaria. <b>CUNDINAMARCA:</b> Agua De Dios, Anapoima, Arbeláez, Bogotá, D.c., Bojacá, Cabrera, Cáqueza, Carmen De Carupa, Chipaque, Choachí, Cogua, El Colegio, El Peñón, Fusagasugá, Gachalá, Gachetá, Gama, Granada, Guatavita, Gutiérrez, Junín, La Calera, La Palma, La Peña, Lenguazaque, Medina, Nilo, Pacho, Paima, Pandi, Paratebuena, Pasca, Quetame, Ricaurte, San Antonio De Tequendama, San Bernardo, San Cayetano, Sesquilé, Sibaté, Sylvania, Sutatausa, Tausa, Tibacuy, Topaipí, Útica, Venecia, Villagómez, Villapinzón, Viotá, Yacopí, Zipaquirá.



## REGIÓN ANDINA


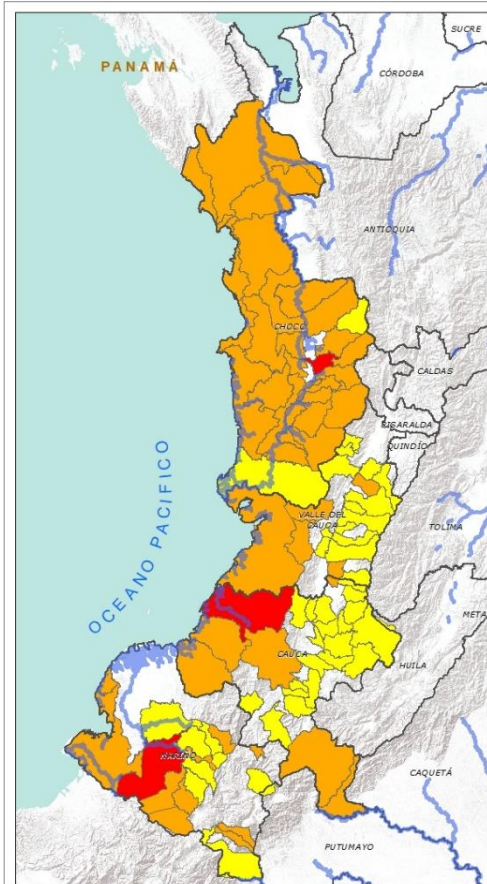


Alerta	SITIOS PARA LOS CUALES SE GENERA LA ALERTA
	<p><b>HUILA:</b> Aipe, Altamira, Guadalupe, La Plata, Pitalito, Saladoblanco, San Agustín, Suaza, Tarqui.</p> <p><b>NORTE DE SANTANDER:</b> Cácosta, Labateca, Ocaña, Tibú.</p> <p><b>QUINDÍO:</b> Calarcá, Córdoba.</p> <p><b>RISARALDA:</b> Santa Rosa De Cabal.</p> <p><b>SANTANDER:</b> Aguada, Albania, Barbosa, Bucaramanga, Carcasí, Cerrito, Charalá, Chipatá, Concepción, Confinés, Contratación, Coromoro, El Carmen, El Guacamayo, Florián, Floridablanca, Girón, Guaca, Guavatá, Güepsa, La Belleza, La Paz, Landázuri, Málaga, Mogotes, Oiba, Onzaga, Piedecuesta, Puente Nacional, San Andrés, San Benito, San Miguel, San Vicente De Chucurí, Santa Helena Del Opón, Sucre, Tona, Valle De San José, Vélez.</p> <p><b>TOLIMA:</b> Anzoátegui, Armero (Guayabal), Ataco, Cajamarca, Casabianca, Chaparral, Cunday, Fresno, Guamo, Herveo, Ibagué, Icononzo, Lérida, Líbano, Melgar, Murillo, Ortega, Planadas, Rioblanco, Roncesvalles, Rovira, San Antonio, San Luis, Villahermosa.</p>





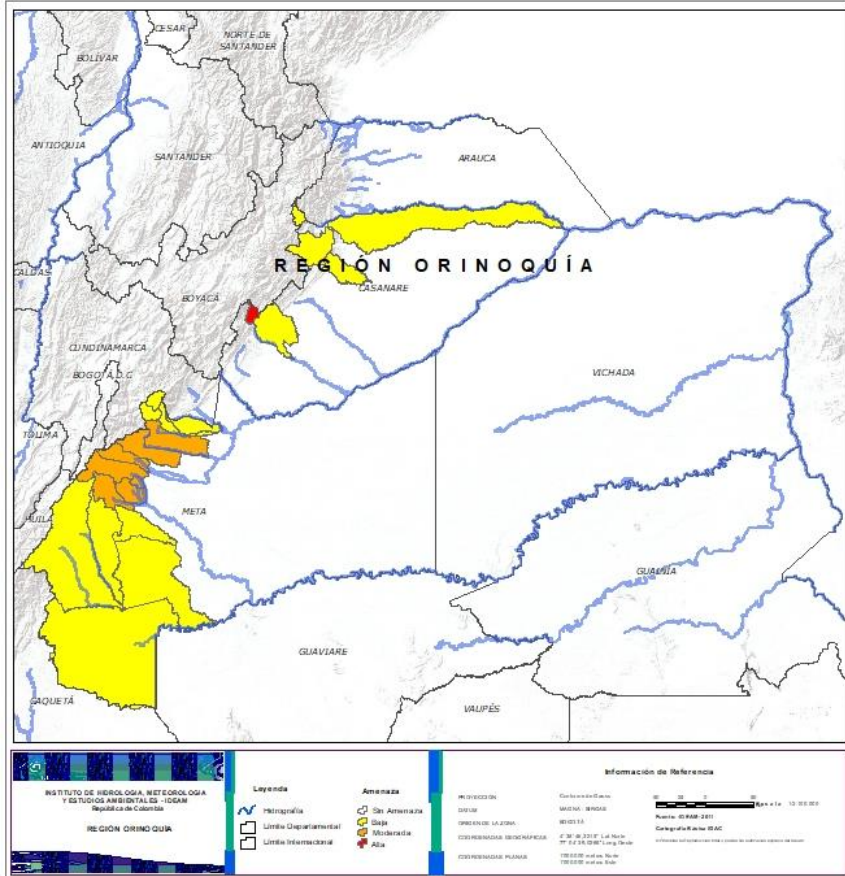
## REGIÓN PACÍFICO



Alerta	SITIOS PARA LOS CUALES SE GENERA LA ALERTA
	<p><b>CAUCA:</b> López.</p> <p><b>CHOCÓ:</b> Cértegui.</p> <p><b>NARIÑO:</b> Barbacoas.</p>
	<p><b>CAUCA:</b> El Tambo, Guapi, Piamonte, Puerto Tejada, Santa Rosa, Timbiquí.</p> <p><b>CHOCÓ:</b> Alto Baudó (Pie De Pato), Bagadó, Bahía Solano (Mutis), Bajo Baudó (Pizarro), Bojayá (Bellavista), Carmen Del Darién (Curbaradó), Condoto, El Cantón Del San Pablo (Managrú), Istmina, Juradó, Lloró, Medio Atrato (Beté), Medio Baudó(Boca De Pepé), Medio San Juan (Andagoya), Nóvita, Nuquí, Quibdó, Rio Iró (Santa Rita), Rio Quito (Paimadó), Riosucio, San José Del Palmar, Sipí, Tadó.</p> <p><b>NARIÑO:</b> Córdoba, Cumbal, Francisco Pizarro (Salahonda), La Llanada, La Unión, Mallama (Piedrancha), Policarpa, Puerres, Ricaurte, Tumaco.</p> <p><b>VALLE DEL CAUCA:</b> Buenaventura, Bugalagrande, Calima (El Darién), Candelaria, Dagua.</p>
	<p><b>CAUCA:</b> Balboa, Bolívar, Buenos Aires, Caldono, Corinto, Inzá, Jambaló, La Sierra, La Vega, Miranda, Páez (Belalcázar), Piendamó, Popayán, Rosas, Santander De Quilichao, Silvia, Sotaró (Paispamba), Suárez, Toribío, Totoró.</p> <p><b>CHOCÓ:</b> El Carmen, El Litoral Del San Juan (Docordó).</p> <p><b>NARIÑO:</b> Buesaco, Cumbitara, Ipiales, Los Andes (Sotomayor), Magüi (Payán), Samaniego, Santa Cruz (Guachavés).</p> <p><b>VALLE DEL CAUCA:</b> Bolívar, Buga, El Cerrito, El Dovio, Florida, Guacarí, Palmira, San Pedro, Sevilla, Tuluá, Versalles, Vijes, Yumbo, Zarzal.</p>



## REGIÓN ORINOQUÍA



Alerta	SITIOS PARA LOS CUALES SE GENERA LA ALERTA
	<b>CASANARE:</b> Recetor.
	<b>META:</b> Acacías, Cubarral, El Castillo, El Dorado, Guamal, Lejanías, Villavicencio.
	<b>CASANARE:</b> Aguazul, Hato Corozal, La Salina, Pore, Támara. <b>META:</b> Cumaral, El Calvario, La Macarena, Mesetas, Restrepo, San Juan De Arama, San Juanito, Uribe, Vistahermosa.



## REGIÓN AMAZONIA



Alerta	SITIOS PARA LOS CUALES SE GENERA LA ALERTA
	<b>CAQUETÁ:</b> El Paujil, Florencia, Montañita, San José Del Fragua. <b>PUTUMAYO:</b> Mocoa, Orito, San Francisco, Santiago, Villagarzón.
	<b>CAQUETÁ:</b> Belén De Los Andaquíes, Morelia, Puerto Rico. <b>PUTUMAYO:</b> Sibundoy.



## SECTORES VIALES



### SECTORES VIALES REPORTADOS CON AFECTACIÓN VIAL POR DESLIZAMIENTOS

#### DEPARTAMENTO

#### SECTOR VIAL

**ANTIOQUIA**

Medellín – Cañasgordas km 67  
Santuario – Caño Alegre Km 45 + 125  
San Jerónimo – San Pedro  
Uramita – Dabeiba Km 26  
Mutatá - Dabeiba Km 105 + 100  
Vía la Palmas – Medellín  
Urrao – Betulia  
Puerto Boy – Betania  
Los llanos – Taraza  
Glorieta Palmas – Don Diego km 13+400

**ANTIOQUIA - CHOCÓ**

Ciudad Bolívar (Sector la Mansa) – Quibdó

**BOYACÁ**

Dos y Medio –Otanche Km 76+800, Km 84+700 y Km 86+050  
Arcabuco - Tunja

**BOYACÁ - CASANARE**

Sogamoso – El Crucero – Aguazul  
Sogamoso – Aguazul Km 117. Sector las Lajas

**CASANARE**

Yopal-Paz De Ariporo Km 2+300

**CAUCA**

Mojarras – Popayán Km 82  
Mocóa –Pitalito Km 80 + 500  
Popayán – Cali Km 21 y 25

**CAUCA - NARIÑO**

Popayán – Pasto Km 83



## SECTORES VIALES



### SECTORES VIALES REPORTADOS CON AFECTACIÓN VIAL POR DESLIZAMIENTOS

#### DEPARTAMENTO

#### SECTOR VIAL

**CAQUETÁ**

Depresión el Vergel – Florencia Km 45+500

**CHOCÓ**

Quibdó – Medellín Km 35  
Quibdó – La Mansa Km 49

**CUNDINAMARCA**

El Colegio – San Antonio de Tequendama Km 4+150

**CUNDINAMARCA - META**

Bogotá – Villavicencio

**HUILA**

Altamira – Gabinete  
Candelaria – Laberinto Km 6+720 y Km 22  
Neiva – Balsillas Km 34+300 y Km 40  
Pitalito – Garzón Km 25+900  
Orrapihuassi – El Vergel km 4+500  
Túquerres – Samaniego Km 28+50  
Cebadal – Santa Bárbara Km 7 +100

**NARIÑO**

Junín – Pedregal Km 110+500  
Pasto – Mojarras Km 8+500 y Sector Hato Viejo Km 21+450  
Pasto – Mojarras Km 19+900 y Km 21+200  
Rumichaca – Pasto Km 22+300

**NORTE DE SANTANDER**

Via La Soberanía Km 67 y 41

**PUTUMAYO**

Pasto – Puente Pepino Km 85+500  
Pasto – Buesaco Km 60+500  
Mocoa – Pitalito

**RISARALDA**

Santa Cecilia – Asia Km12+160 y Km 21+100



## RESUMEN

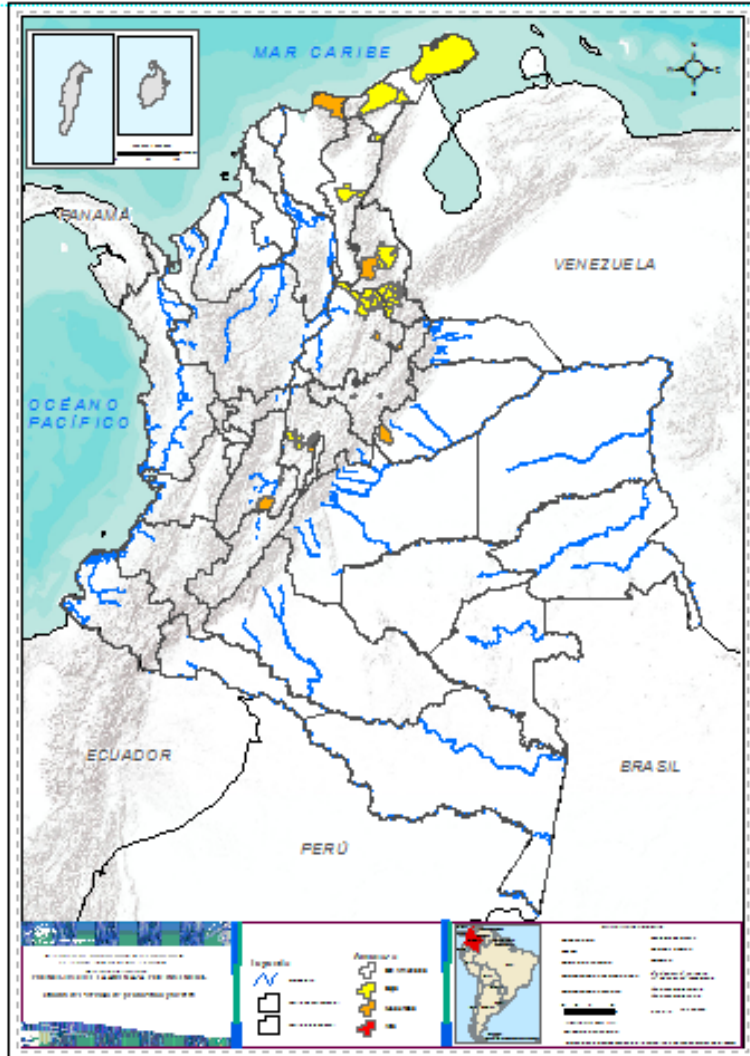
Debido a la precipitación y temperatura máxima que se han dado en los últimos días, se presentan condiciones de alerta alta, moderada y baja por incendios de la cobertura vegetal, en varios sectores de las regiones Caribe y Andina por este tipo de eventos



<https://diarioroatan.com/colombia-incendio-forestal-consume-50-hectareas-de-bosque/>

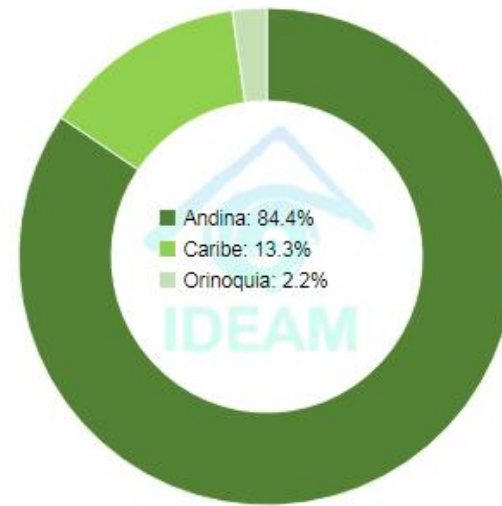


# Pronóstico de la Amenaza por Incendios de la Cobertura Vegetal



**TOTAL MUNICIPIOS:45**

Municipios por región

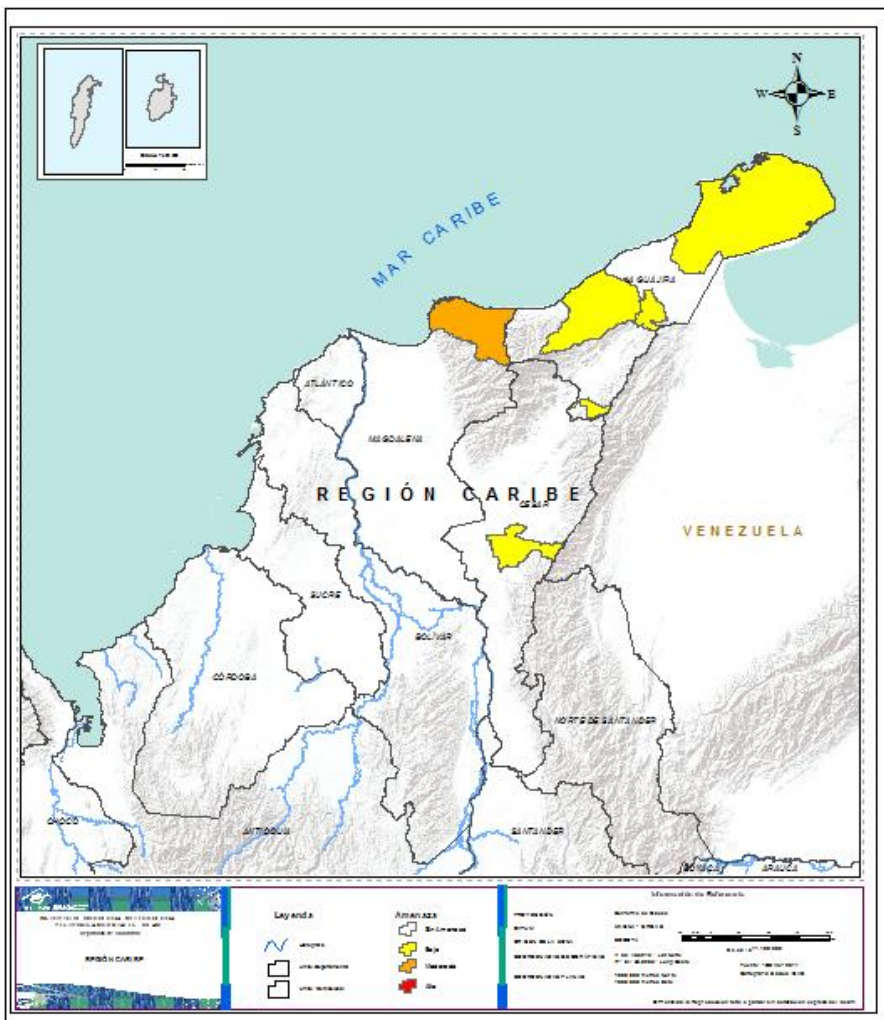


DEPARTAMENTO	Nº
BOYACÁ	1
CASANARE	1
CUNDINAMARCA	1
MAGDALENA	1
NORTE DE SANTANDER	1
SANTANDER	2
TOLIMA	2
<b>TOTAL</b>	<b>9</b>

DEPARTAMENTO	Nº
BOYACA	1
CESAR	1
CUNDINAMARCA	11
LA GUAJIRA	4
NORTE DE SANTANDER	11
SANTANDER	8
<b>TOTAL</b>	<b>36</b>



## REGIÓN CARIBE



Alerta

SITIOS PARA LOS CUALES SE GENERA LA ALERTA



**MAGDALENA** :: Santa Marta

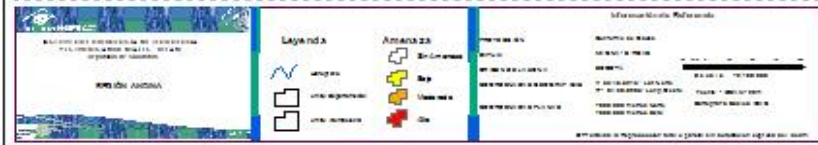
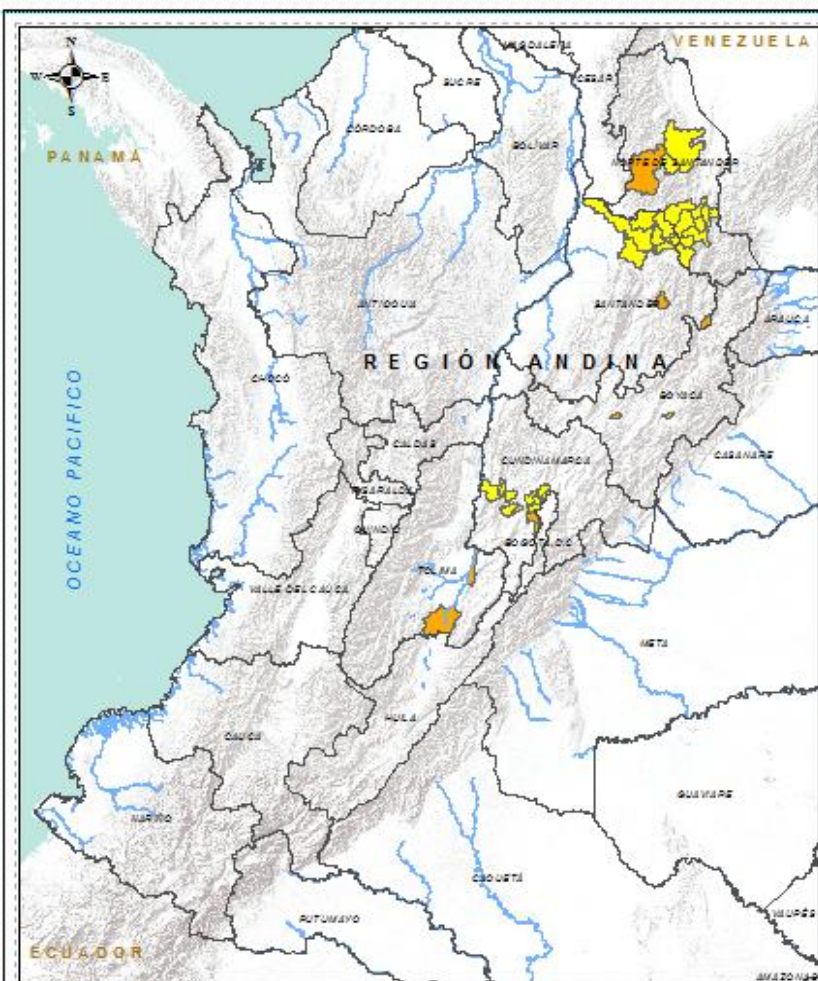


**CESAR** : Chiriguaná  
**LA GUAJIRA**: Albania, Riohacha, Uribia, Urumita.





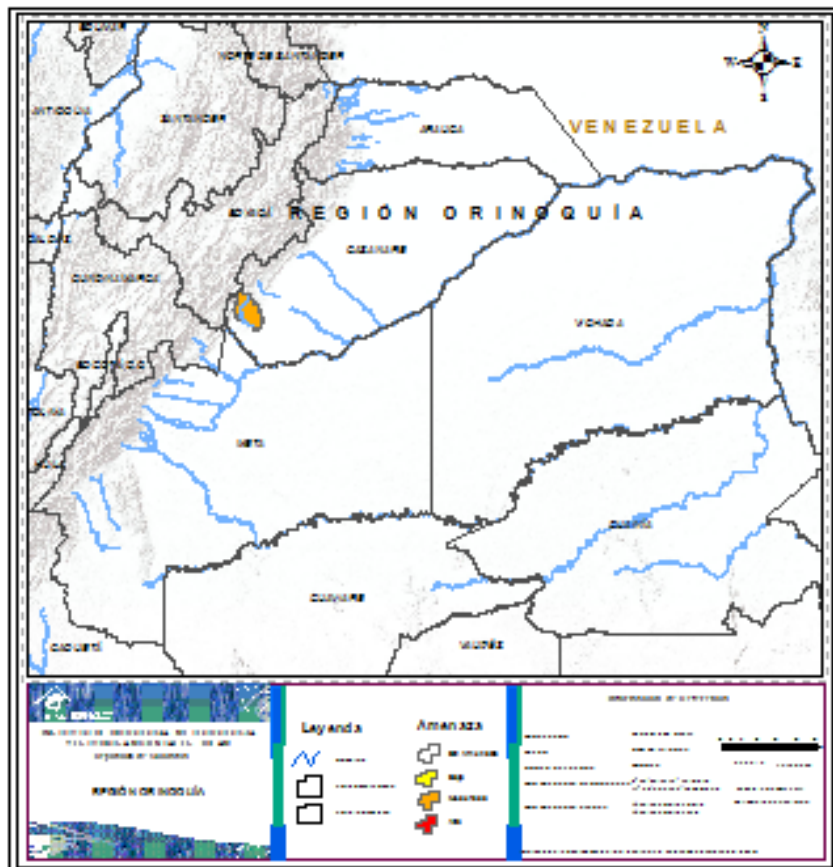
## REGIÓN ANDINA



Alerta	SITIOS PARA LOS CUALES SE GENERA LA ALERTA
 <p><b>BOYACA:</b> Sora  <b>CUNDINAMARCA:</b> Soacha  <b>SANTANDER :</b> Aratoca, Macaravita  <b>NORTE DE SANTANDER:</b> Abrego  <b>TOLIMA:</b> Natagaima, Suarez</p>	
 <p><b>BOYACA :</b> Cúitiva  <b>CUNDINAMARCA:</b> Anolaima, Bituima, Cota, Funza, La Mesa, Madrid, Mosquera, San Juan De Rioseco, Tena, Tenjo, Viani.  <b>NORTE DE SANTANDER:</b> Arboledas, Bochalema, Bucarasica, Chinácota, Cucutilla, Mutiscua, Pamplona, Pamplonita, Ragonvalia, Sardinata, Silos.  <b>SANTANDER:</b> California, Charta, El Playón, Lebrija, Matanza, Rionegro, Suratá, Vetas.</p>	



## REGIÓN ORINOQUÍA



Alerta	SITIOS PARA LOS CUALES SE GENERA LA ALERTA
	<b>CASANARE</b> : Monterrey



# ALERTAS METEOMARINAS VIGENTES

## Mar Caribe colombiano

### ABREVIATURAS

**VV**

Velocidad del viento máxima probable

**AO**

Altura significativa de la ola

**DV**

Dirección predominante del viento

### CONVENCIONES



#### Tiempo lluvioso

Probabilidad de lluvias moderadas a fuertes, en algunos casos con posibilidad de tormentas eléctricas y rachas de viento.



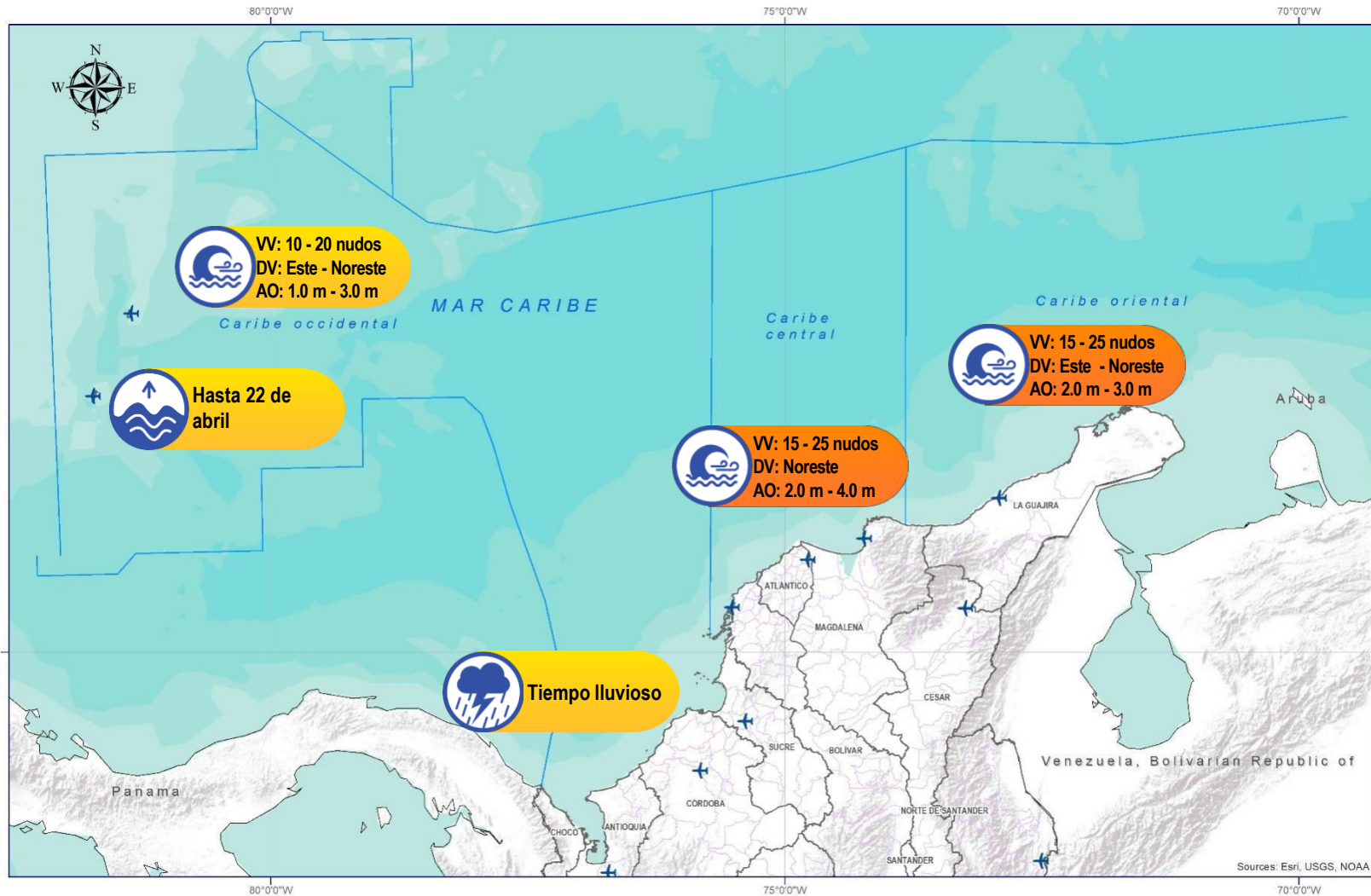
#### Pleamar

La marea alcanzará su máximo nivel en el intervalo de tiempo establecido.



#### Viento y oleaje

Velocidad del viento y altura del oleaje con valores por encima de lo normal para la época.



### CONVENCIONES

### SUGERENCIAS O RECOMENDACIONES



A las embarcaciones de poco calado, consultar con las Capitanías de puerto antes de zarpar en zonas de inminente tempestad. A los bañistas y habitantes costeros, estar atentos a la evolución de las condiciones meteorológicas y a los avisos de las autoridades locales.



Se sugiere a los habitantes costeros estar atentos a la evolución del fenómeno.



A los bañistas y habitantes costeros, estar atentos a la evolución del fenómeno y a las indicaciones de las autoridades locales. A las embarcaciones de poco calado, consultar con las Capitanías de puerto antes de zarpar.

\* La altura significativa de la ola, representa la media del tercio más alto de las olas, por lo cual la altura máxima posible puede ser incluso superior al doble de este valor



# ALERTAS METEOMARINAS VIGENTES

## Océano Pacífico Nacional

### ABREVIATURAS

**VV**

Velocidad del viento máxima probable

**DV**

Dirección predominante del viento

**AO**

Altura significativa de la ola

### CONVENCIONES



#### Tiempo lluvioso

Probabilidad de lluvias moderadas a fuertes, en algunos casos con posibilidad de tormentas eléctricas y rachas de viento.



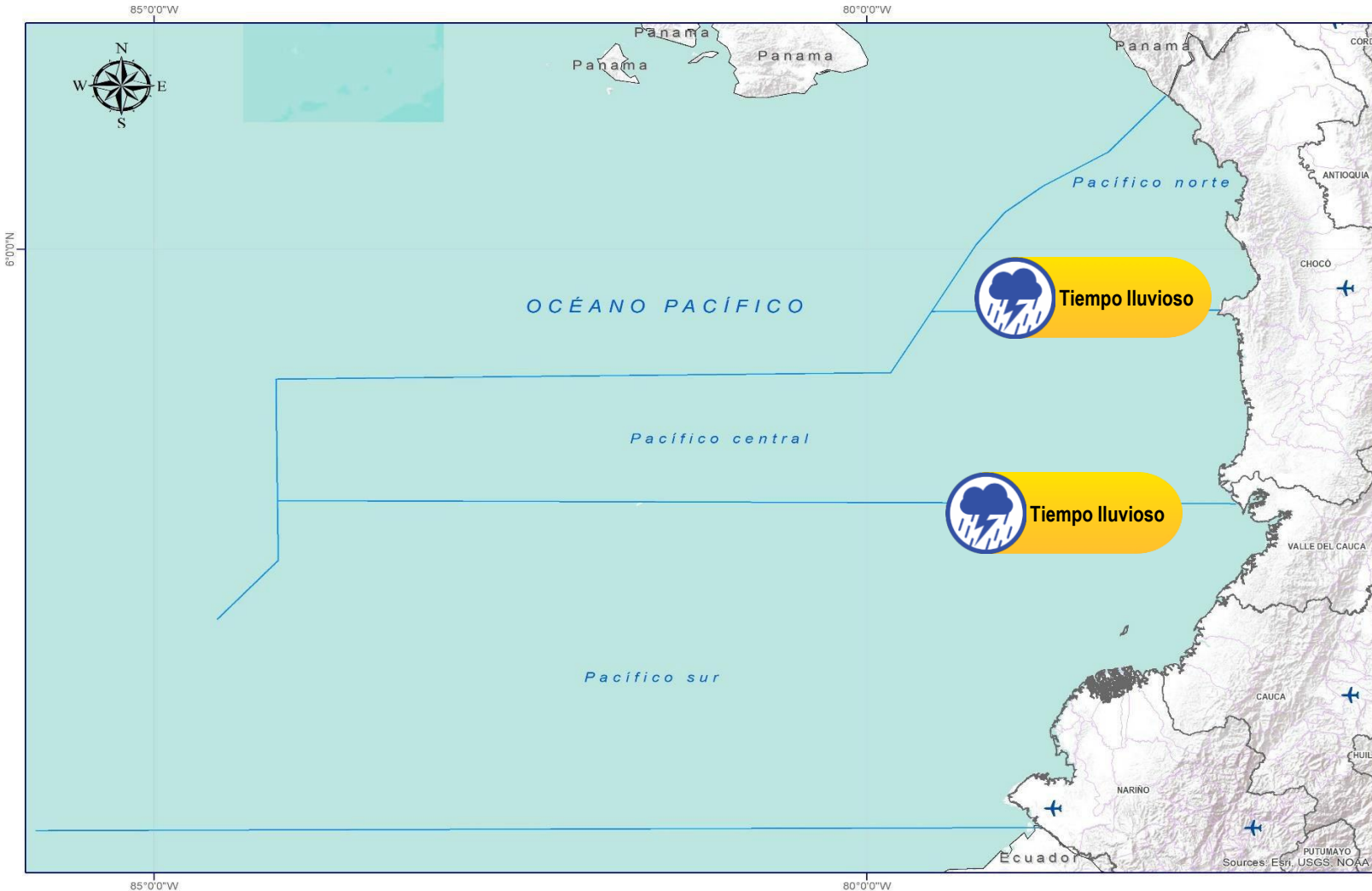
#### Pleamar

La marea alcanzará su máximo nivel en el intervalo de tiempo establecido.



#### Viento y oleaje

Velocidad del viento y altura del oleaje con valores por encima de lo normal para la época.



### CONVENCIONES

### SUGERENCIAS O RECOMENDACIONES



A las embarcaciones de poco calado, consultar con las Capitanías de puerto antes de zarpar en zonas de inminente tempestad. A los bañistas y habitantes costeros, estar atentos a la evolución de las condiciones meteorológicas y a los avisos de las autoridades locales.



Se sugiere a los habitantes costeros estar atentos a la evolución del fenómeno.



A los bañistas y habitantes costeros, estar atentos a la evolución del fenómeno y a las indicaciones de las autoridades locales. A las embarcaciones de poco calado, consultar con las Capitanías de puerto antes de zarpar.

\* La altura significativa de la ola, representa la media del tercio más alto de las olas, por lo cual la altura máxima posible puede ser incluso superior al doble de este valor



## CONVENCIONES

## SUGERENCIAS O RECOMENDACIONES



**Tiempo lluvioso**

Probabilidad de lluvias moderadas a fuertes, en algunos casos con posibilidad de tormentas eléctricas y rachas de viento.

A las embarcaciones de poco calado, consultar con las Capitanías de puerto antes de zarpar en zonas de inminente tempestad.

A los bañistas y habitantes costeros, estar atentos a la evolución de las condiciones meteorológicas y a los avisos de las autoridades locales.



**Pleamar**

La marea alcanzará su máximo nivel en el intervalo de tiempo establecido.

Se sugiere a los habitantes costeros estar atentos a la evolución del fenómeno.



**Viento y oleaje**

Velocidad del viento y altura del oleaje con valores por encima de lo normal para la época.

A los bañistas y habitantes costeros, estar atentos a la evolución del fenómeno y a las indicaciones de las autoridades locales.

A las embarcaciones de poco calado, consultar con las Capitanías de puerto antes de zarpar.

# INFORME TÉCNICO DIARIO

EQUIPO DE TRABAJO IDEAM  
Yolanda GONZÁLEZ H. - Directora General  
Daniel USECHE S. - Jefe Oficina del Servicio de Pronóstico y Alertas

OFICINA DEL SERVICIO DE PRONÓSTICO Y ALERTAS

Elaboró:

Mirovan SVERKO y Alexander MARTINEZ (Meteorología).

Nelsy VERDUGO (Hidrología).

Andrés F ESPEJO (Deslizamientos de Tierra).

Gloria ARANGO (Incendios de la Cobertura Vegetal).

Araminta VEGA (Datos).

Javier GÓMEZ (Coordinación Alertas Hidrometeorológicas y Ambientales)

<http://www.ideam.gov.co>

**Correos electrónicos:** [servicio@ideam.gov.co](mailto:servicio@ideam.gov.co), [alertas@ideam.gov.co](mailto:alertas@ideam.gov.co)

Calle 25D N° 96B - 70, piso 3. Bogotá, D.C.

Teléfono: 3075625 ext. 1334 -1336.

VISITA NUESTRAS REDES SOCIALES



[ideam.instituto](https://www.facebook.com/ideam.instituto)



[InstitutoIDEAM](https://www.youtube.com/InstitutoIDEAM)



[@IDEAMColombia](https://twitter.com/IDEAMColombia)



[ideamcolombia](https://www.instagram.com/ideamcolombia)

